

Capítulo 3.

3.3 Fichas Técnicas de las Unidades Médicas, por JURISDICCIONES

3.3.3 Jurisdicción Sanitaria III

“Cuautla”

Municipio: Atlatlahucan

Jurisdicción Sanitaria III

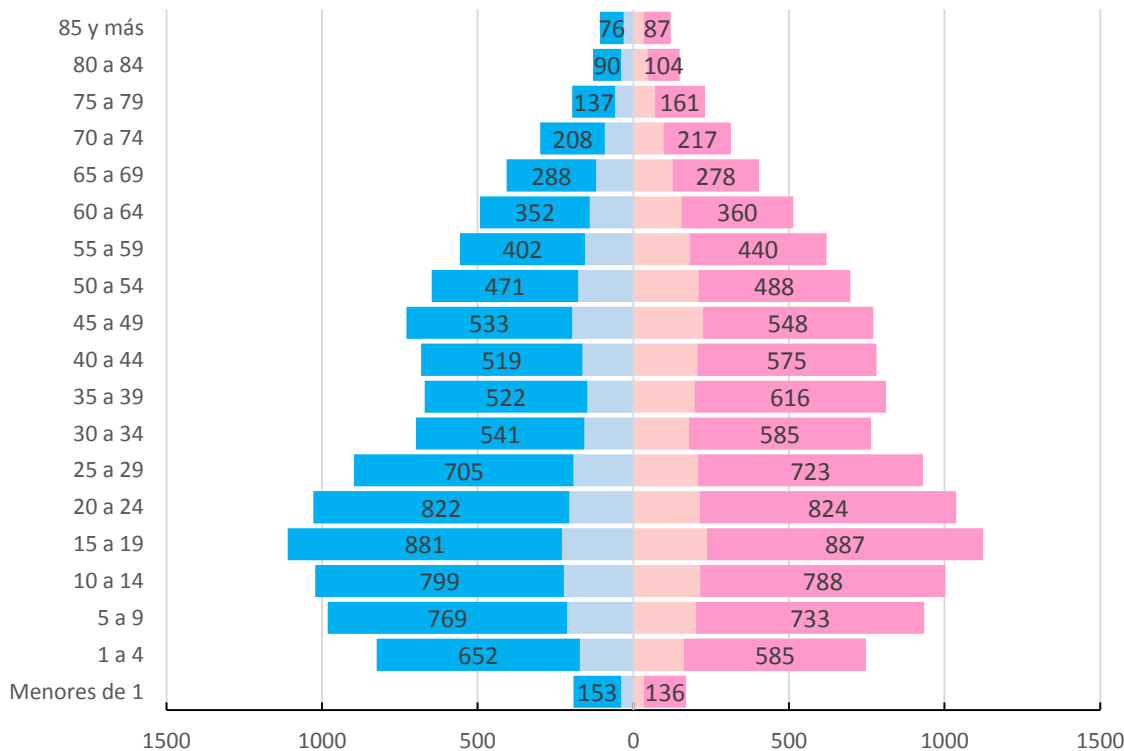


UNIDADES DE SALUD
 UNIDADES DE PRIMER NIVEL: 1
 UNIDADES DE SEGUNDO NIVEL: 0
 UNIDADES DE TERCER NIVEL: 0
 UNIDADES MÉDICAS MÓVILES: 2
 1 - Tipo 0
 1 - Tipo II



**Piramide poblacional por condición de derechohabiencia
 Municipio de Atlatlahucan, 2019**

■ Hombres con derechohabiencia ■ Hombres sin derechohabiencia
 ■ Mujeres con derechohabiencia ■ Mujeres sin derechohabiencia



Municipio: Atlatlahucan

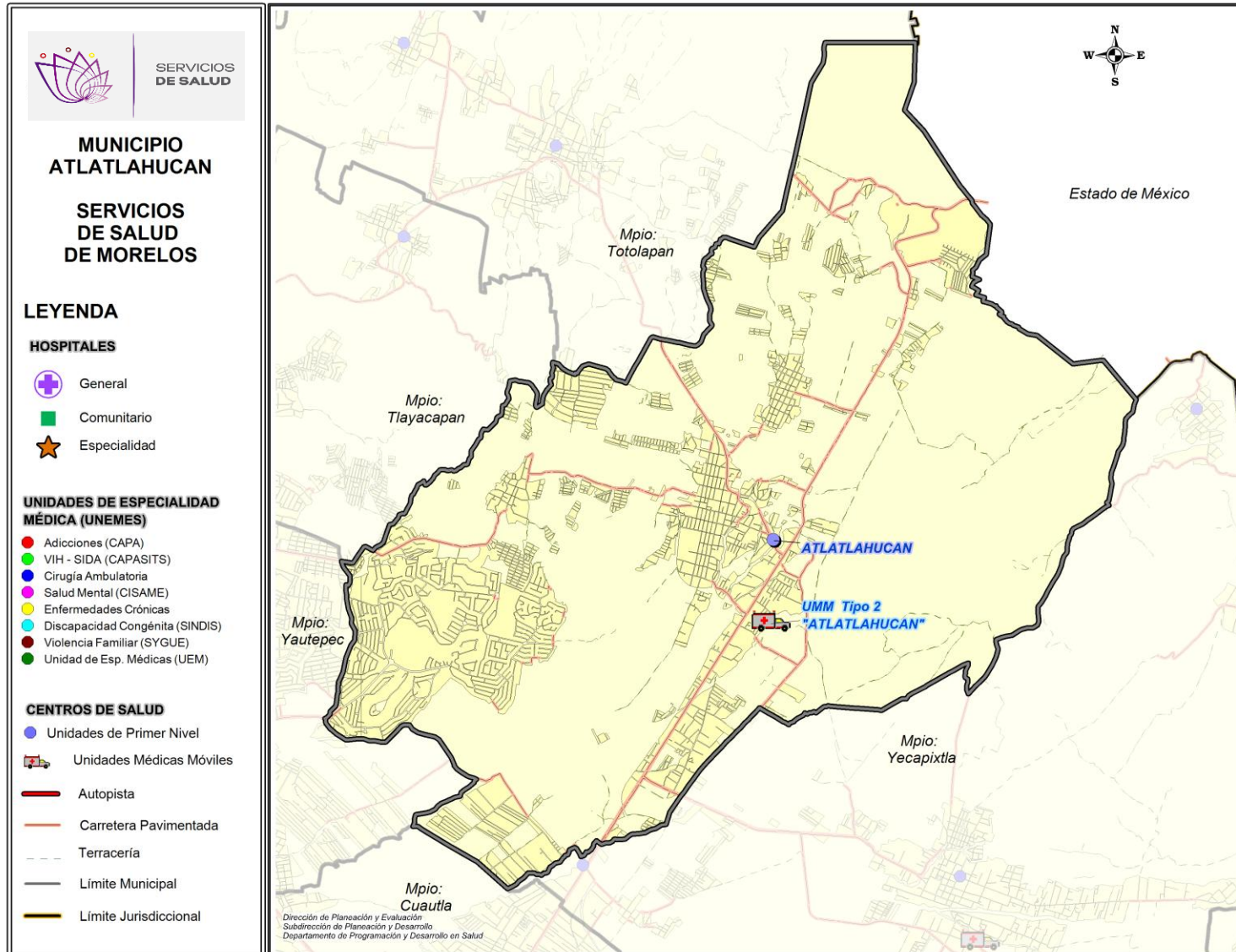
Jurisdicción Sanitaria III

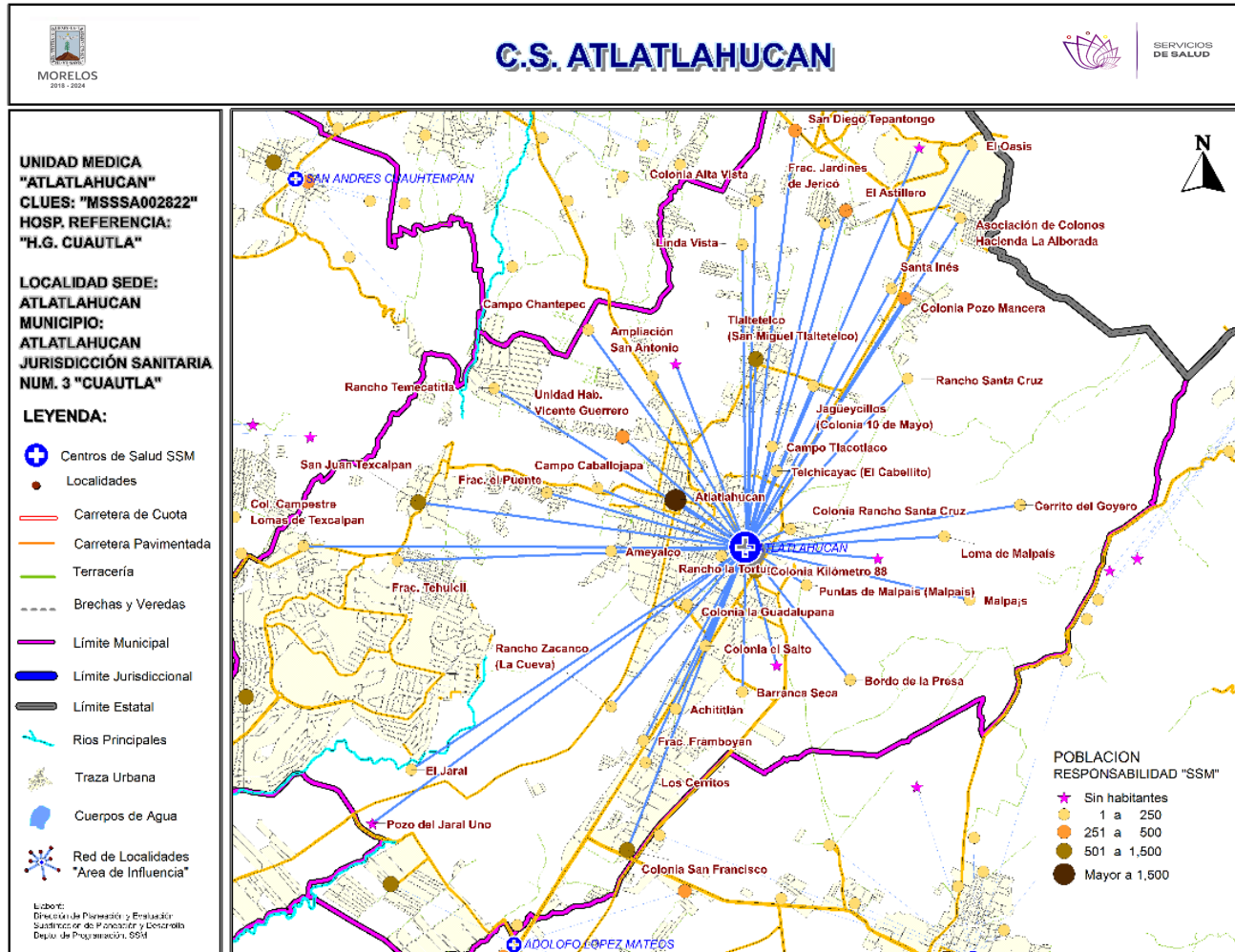
POBLACIÓN DEL MUNICIPIO DE ATLATLAHUCAN, MORELOS 2019.

Edad quin.	Con Derechohabiencia			Sin Derechohabiencia			Población total general
	Masculino	Femenino	Total	Masculino	Femenino	Total	
< de 1	39	34	73	153	136	289	362
1 a 4	172	163	335	652	585	1,237	1,572
5 a 9	213	202	415	769	733	1,502	1,917
10 a 14	223	215	438	799	788	1,587	2,025
15 a 19	229	237	466	881	887	1,768	2,234
20 a 24	206	214	420	822	824	1,646	2,066
25 a 29	192	208	400	705	723	1,428	1,828
30 a 34	157	179	336	541	585	1,126	1,462
35 a 39	148	196	344	522	616	1,138	1,482
40 a 44	163	206	369	519	575	1,094	1,463
45 a 49	196	223	419	533	548	1,081	1,500
50 a 54	177	209	386	471	488	959	1,345
55 a 59	155	181	336	402	440	842	1,178
60 a 64	140	154	294	352	360	712	1,006
65 a 69	119	126	245	288	278	566	811
70 a 74	91	97	188	208	217	425	613
75 a 79	59	69	128	137	161	298	426
80 a 84	39	45	84	90	104	194	278
85 y más	31	33	64	76	87	163	227
Total	2,749	2,991	5,740	8,920	9,135	18,055	23,795



Ubicación Geográfica





***Población afiliada al Seguro Popular: 12,191**

Población por área de influencia



POBLACIÓN DEL ÁREA DE INFLUENCIA, 2019.

CLUES: MSSA002822	NOMBRE CLUES: ATLATLAHUCAN
MUNICIPIO SEDE: 002 ATLATLAHUCAN	LOCALIDAD SEDE: 0001 ATLATLAHUCAN
TIPOLOGÍA: G / URBANO DE 04 NÚCLEOS BÁSICOS	HOSPITAL DE REFERENCIA: HOSPITAL GENERAL DE CUAUTLA

CLAVE LOCALIDAD	NOMBRE DE LA LOCALIDAD	COLONIA	POBLACIÓN TOTAL	POBLACIÓN SSM
170020001	Atlatlahucan	-	10,001	7,987
170020002	Telchicayac (El Cabellito)	-	185	162
170020008	Colonia Kilómetro 88	-	824	648
170020009	Rancho Malpaís	-	0	0
170020014	San Diego Tepantongo	-	509	391
170020016	Santa Inés	-	107	100
170020018	Telminca	-	0	0
170020020	San Juan Texcalpan	-	1,463	1,317
170020021	Tlaltetelco (San Miguel Tlaltetelco)	-	1,793	1,523
170020022	Barranca Seca	-	9	8
170020024	El Oasis	-	23	18
170020025	Colonia San Francisco	-	1,264	1,025
170020028	Asociación de Colonos Hacienda la Alborada	-	88	55
170020029	El Astillero	-	366	300
170020030	Centro Asturiano de México	-	0	0
170020031	Rancho Zacanco (La Cueva)	-	181	168
170020036	Unidad Habitacional Vicente Guerrero	-	533	459
170020039	Rancho Temecatitla	-	38	28
170020040	Techichititla	-	25	20
170020041	Campo Chantepec	-	1	1
170020042	Cerrito del Goyero	-	1	1
170020043	Colonia el Salto	-	86	71
170020044	Los Cerritos	-	224	146
170020045	Fraccionamiento Framboyanes	-	37	26
170020046	Fraccionamiento Jardines de Jericó	-	6	1
170020047	El Jaral	-	8	7
170020049	Loma de Malpaís	-	14	13
170020050	Malpaís	-	6	6
170020052	Pozo del Jaral Uno	-	0	0

Fuente: Cubos Dinámicos de la Dirección General de Información en Salud (DGIS); Proyecciones de la Población por condición de derechohabiente, 2019, DGIS plataforma. Estudio de Regionalización Operativa (ERO). *Fecha consulta:* Marzo 2019. *Fecha de Actualización:* Mayo 2019. *Elaboró:* Departamento de Evaluación.



Morbilidad



MORBILIDAD DEL C.S. ATLATLHUCAN (CLUES: MSSSA002822) , 2018				
No.	PADECIMIENTO	CLAVE CIE10	CASOS	
			NÚM.	TASA *
1	Infecciones respiratorias agudas	J00-J06, J20, J21 excepto J02.0 y J03.0	1,558	95.28
2	Intoxicación por picadura de alacrán	T63.2, X22	364	22.26
3	Infecciones intestinales por otros organismos y las mal definidas	A04, A08-A09 excepto A08.0	320	19.57
4	Infección de vías urinarias	N30, N34, N39.0	294	17.98
5	Vulvovaginitis	N76	214	13.09
6	Úlceras, gastritis y duodenitis	K25-K29	38	2.32
7	Otitis media aguda	H65.0-H65.1	19	1.16
8	Conjuntivitis	H10	15	0.92
9	Violencia intrafamiliar	Y07.0-Y07.2	10	0.61
10	Diabetes mellitus no insulino dependiente (Tipo II)	E11-E14	8	0.49
	Resto de Diagnósticos	Resto de Diagnósticos	35	2.14
TOTAL			2,875	
POBLACIÓN RESPONSABILIDAD SSM, 2018:			16,352	

C.S. ATLATLAHUCAN (CLUES: MSSSA002822)

REPORTE SIS

Año	2012	2013	2014	2015	2016	2017
Total de Embarazadas 1° vez	204	236	263	208	183	268
Total de embarazadas Adolescentes 1° vez	58	60	85	55	50	82
Total de Pacientes de MPF	659	368	316	276	296	379
Total de Pacientes Referidos	536	0	0	0	769	531
Total de Pacientes Contrareferidos	0	0	0	0	0	6
Total DM en Tratamiento	101	55	68	60	120	102
Total DM en Control	37	10	26	30	29	21
Total HTA en Tratamiento	65	27	30	36	100	80
Total HTA en Control	31	18	23	27	92	65

Fuente: Subsistema de Prestación de Servicios (SIS) cierre anual 2012 - 2017, s/d= sin datos

Nombre: ATLATLAHUCAN

CLUES: MSSSA002822

Jurisdicción: No. III

Concepto	2018 p/	Concepto	2018 p/
Infraestructura			
Consultorios	7	Personal de enfermería	4
-Generales	5	-Enfermeras en contacto	4
-Estomatología	1	-Enfermeras en otra actividad	0
-Otros (nutrición)	1		
Salas de expulsión	0		
Recurso humano			
Médicos en contacto	6	Consulta otorgada	
-Generales	3	Consulta externa	21,424
-Odontólogos	1	-Consulta general	20,336
-Otros	0	-Consulta odontológica	1,088
Médicos pasantes	2		
-P. de medicina	2		
-P. de odontología	0		
		Indicadores de productividad 1/	
		Consulta general por médico general 2/	16.1
		Consulta odontológica por odontólogo 3/	4.3

p/ La información corresponde al cierre anual de 2018 p/ (Cifras preliminares).

1/Se consideran 252 días hábiles.

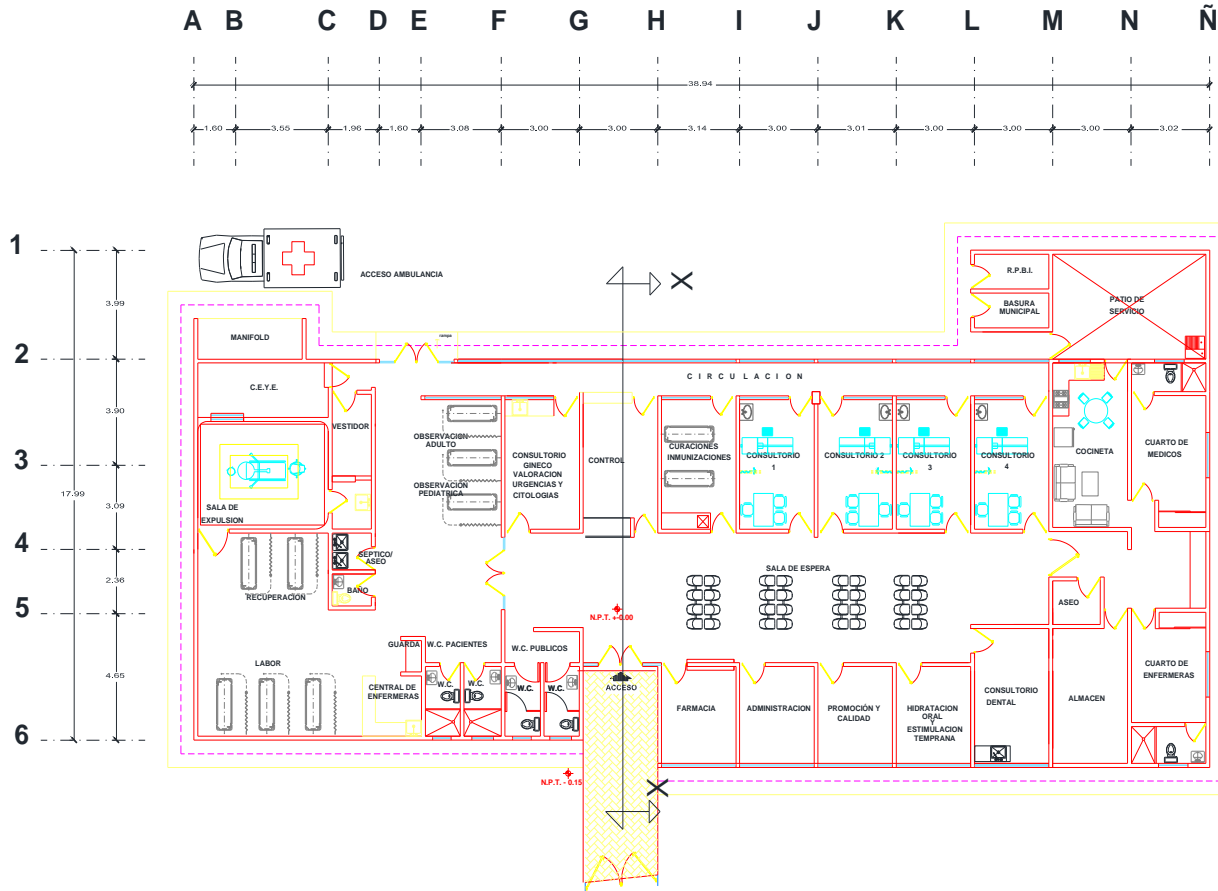
2/Incluye consulta general y médicos generales más pasantes de medicina.


3/Incluye consulta odontológica y odontólogos más pasantes de odontología.

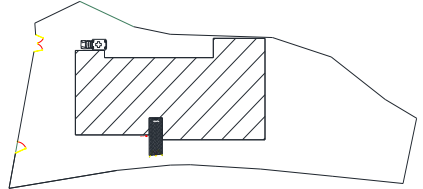
Fuente: SSA/DGIS/Cubos dinámicos de información, 2018 p/.


SINEHIAS, Base de datos/SIS, Cubos dinámicos 2018 p/ (corte 12 de junio).



CS Atlatlahucan: Plano arquitectónico

















CENTRO DE SALUD: 
FECHA DE CONSTRUCCION: 

JURISDICCION SANITARIA: 

MUNICIPIO: 
LOCALIDAD: 

PLANO: 

CLAVE CLUES: 
FECHA DE ACTUALIZACION: 
VALIDO: 

REALIZO LEVANTAMIENTO: 

Municipio: Axochiapan

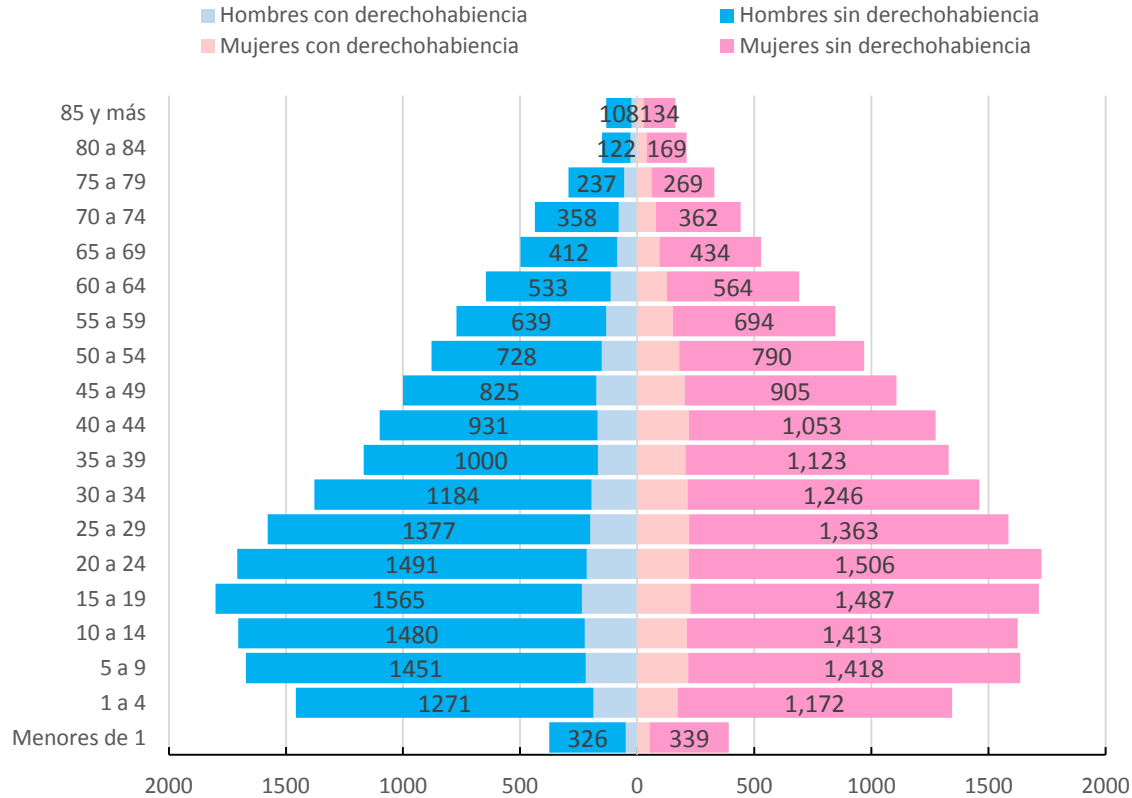
Jurisdicción Sanitaria III



UNIDADES DE SALUD
UNIDADES DE PRIMER NIVEL: 7
UNIDADES DE SEGUNDO NIVEL: 1
UNIDADES DE TERCER NIVEL: 0
UNIDADES MÉDICAS MÓVILES: 1
1.- TIPO II



**Piramide poblacional por condición de derechohabiencia
Municipio de Axochiapan, 2019**



Municipio: Axochiapan

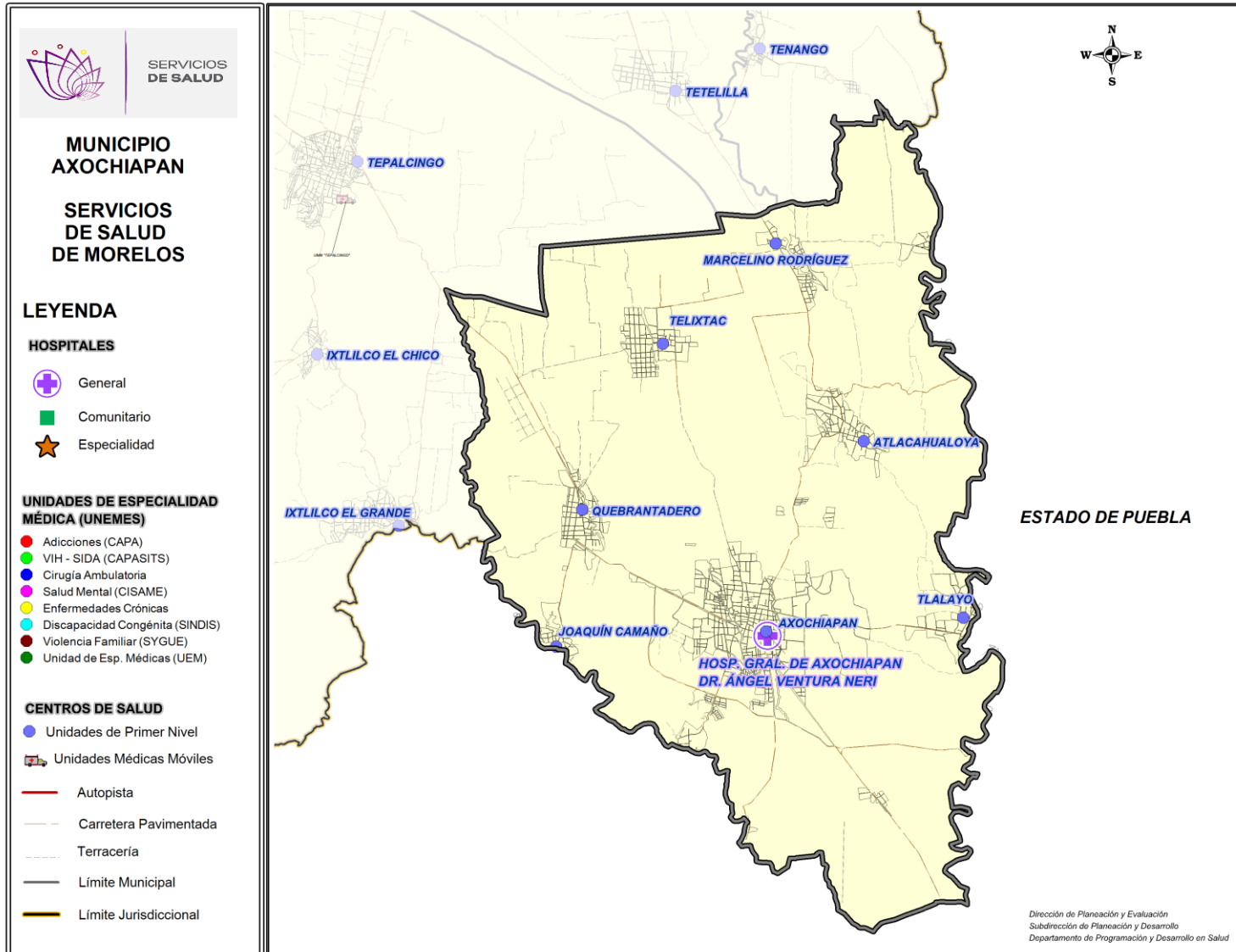
Jurisdicción Sanitaria III

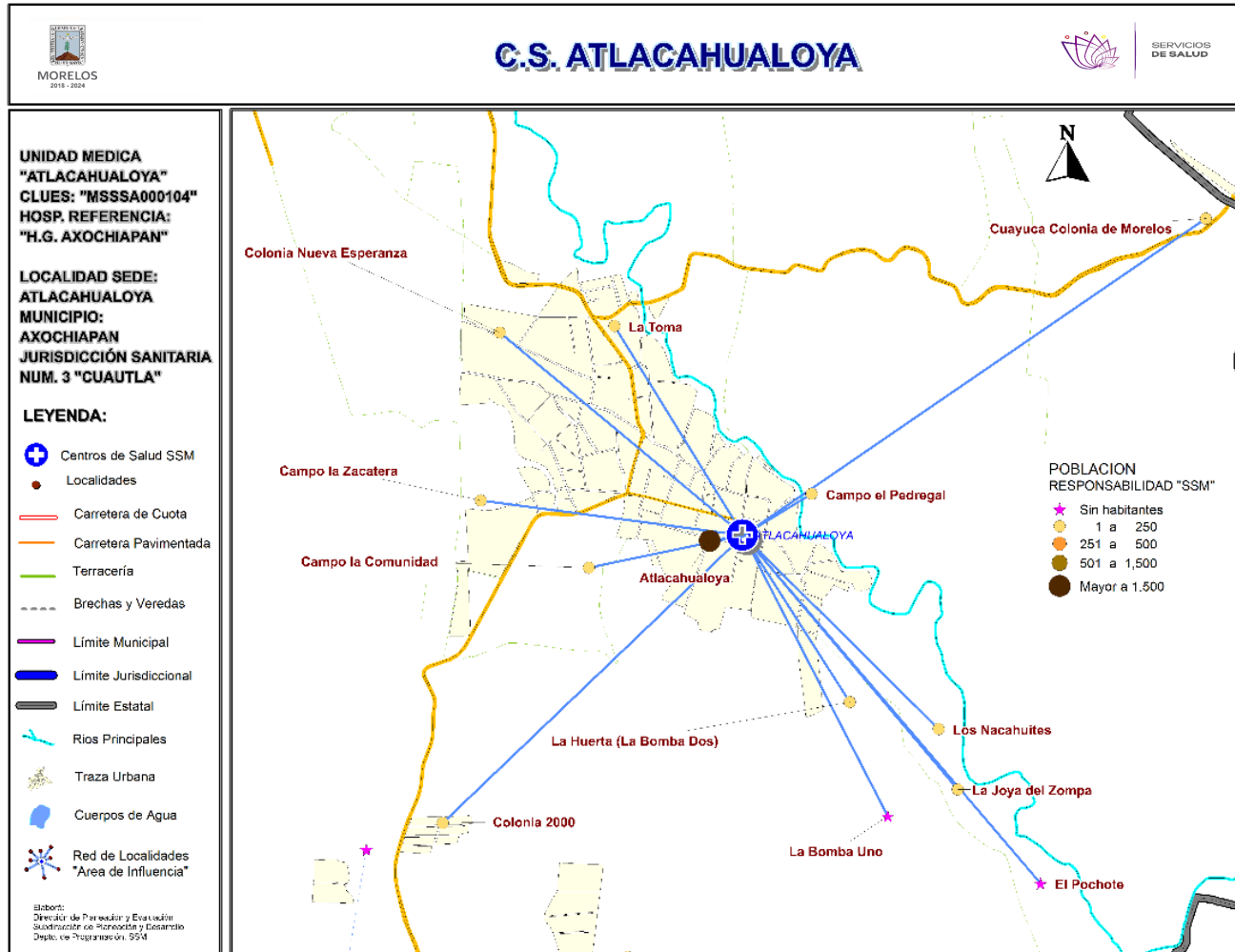
POBLACIÓN DEL MUNICIPIO DE AXOCHIAPAN, MORELOS 2019.

Edad quin.	Con Derechohabiencia			Sin Derechohabiencia			Población total general
	Masculino	Femenino	Total	Masculino	Femenino	Total	
< de 1	49	52	101	326	339	665	766
1 a 4	187	172	359	1,271	1,172	2,443	2,802
5 a 9	220	217	437	1,451	1,418	2,869	3,306
10 a 14	224	212	436	1,480	1,413	2,893	3,329
15 a 19	236	227	463	1,565	1,487	3,052	3,515
20 a 24	216	220	436	1,491	1,506	2,997	3,433
25 a 29	201	222	423	1,377	1,363	2,740	3,163
30 a 34	195	214	409	1,184	1,246	2,430	2,839
35 a 39	168	206	374	1,000	1,123	2,123	2,497
40 a 44	169	220	389	931	1,053	1,984	2,373
45 a 49	175	202	377	825	905	1,730	2,107
50 a 54	151	179	330	728	790	1,518	1,848
55 a 59	133	152	285	639	694	1,333	1,618
60 a 64	113	127	240	533	564	1,097	1,337
65 a 69	86	95	181	412	434	846	1,027
70 a 74	79	80	159	358	362	720	879
75 a 79	56	61	117	237	269	506	623
80 a 84	28	41	69	122	169	291	360
85 y más	24	28	52	108	134	242	294
Total	2,710	2,927	5,637	16,038	16,441	32,479	38,116



Ubicación Geográfica





***Población afiliada al Seguro Popular: 4,008**

Población por área de influencia

POBLACIÓN DEL ÁREA DE INFLUENCIA, 2019.

CLUES: MSSSA000104	NOMBRE CLUES: ATLACAHUALOYA
MUNICIPIO SEDE: 003 AXOCHIAPAN	LOCALIDAD SEDE: 0003 ATLACAHUALOYA
TIPOLOGÍA: D / URBANO DE 01 NÚCLEOS BÁSICOS	HOSPITAL DE REFERENCIA: HG DE AXOCHIAPAN DR. ÁNGEL VENTURA NERI

CLAVE LOCALIDAD	NOMBRE DE LA LOCALIDAD	COLONIA	POBLACIÓN TOTAL	POBLACIÓN SSM
170030003	Atlahualoya	-	3,767	3,496
170030014	Cuayuca Colonia de Morelos	-	36	34
170030020	La Toma	-	214	201
170030030	El Pochote	-	0	0
170030031	La Bomba Uno	-	0	0
170030041	Campo la Zacatera	-	89	84
170030045	La Huerta (La Bomba Dos)	-	26	24
170030046	La Joya del Zompa	-	2	2
170030059	Campo el Pedregal	-	12	12
170030061	Ampliación Juan González y Año 2000	-	26	24
170030063	Campo la Comunidad	-	37	33
170030076	Colonia Nueva Esperanza	-	5	4
170030080	Colonia 2000	-	61	54
TOTAL POBLACIÓN DE LA UNIDAD MÉDICA			4,275	3,968



Morbilidad



MORBILIDAD DEL C.S. ATLAHUALOYA (CLUES: MSSSA000104) , 2018				
No.	PADECIMIENTO	CLAVE CIE10	CASOS	
			NÚM.	TASA *
1	Infecciones respiratorias agudas	J00-J06, J20, J21 excepto J02.0 y J03.0	457	117.12
2	Infección de vías urinarias	N30, N34, N39.0	150	38.44
3	Vulvovaginitis	N76	59	15.12
4	Infecciones intestinales por otros organismos y las mal definidas	A04, A08-A09 excepto A08.0	30	7.69
5	Intoxicación por picadura de alacrán	T63.2, X22	27	6.92
6	Úlceras, gastritis y duodenitis	K25-K29	19	4.87
7	Conjuntivitis	H10	18	4.61
8	Desnutrición leve	E44.1	14	3.59
9	Otitis media aguda	H65.0-H65.1	11	2.82
10	Violencia intrafamiliar	Y07.0-Y07.2	6	1.54
	Resto de Diagnósticos	Resto de Diagnósticos	16	4.10
TOTAL			807	
POBLACIÓN RESPONSABILIDAD SSM, 2018:			3,902	

C.S. ATLACAHUALOYA (CLUES: MSSSA000104)

REPORTE SIS

Año	2012	2013	2014	2015	2016	2017
Total de Embarazadas 1° vez	93	87	89	76	80	83
Total de embarazadas Adolescentes 1° vez	25	13	20	21	15	21
Total de Pacientes de MPF	165	190	199	280	300	213
Total de Pacientes Referidos	121	169	239	334	208	124
Total de Pacientes Contrareferidos	1	0	5	6	0	1
Total DM en Tratamiento	64	66	77	104	38	31
Total DM en Control	57	38	19	34	15	16
Total HTA en Tratamiento	46	77	70	95	29	22
Total HTA en Control	30	55	65	78	20	19

Fuente: Subsistema de Prestación de Servicios (SIS) cierre anual 2012 - 2017, s/d= sin datos

Nombre: **AXOCHIAPAN**

CLUES: **MSSSA000092**

Jurisdicción: **No. III**

Concepto	2018 p/	Concepto	2018 p/
Infraestructura			
Consultorios	7	Personal de enfermería	5
-Generales	5	-Enfermeras en contacto	5
-Estomatología	1	-Enfermeras en otra actividad	0
-Otros (psicología)	1		
Salas de expulsión	0		
Recurso humano			
Médicos en contacto	5	Consulta otorgada	
-Generales	5	Consulta externa	20,967
-Odontólogos	0	-Consulta general	20,361
-Otros	0	-Consulta odontológica	606
Médicos pasantes	0		
-P. de medicina	0		
-P. de odontología	0		
		Indicadores de productividad 1/	
		Consulta general por médico general 2/	16.2
		Consulta odontológica por odontólogo 3/	0

p/ La información corresponde al cierre anual de 2018 p/ (Cifras preliminares).

1/Se consideran 252 días hábiles.

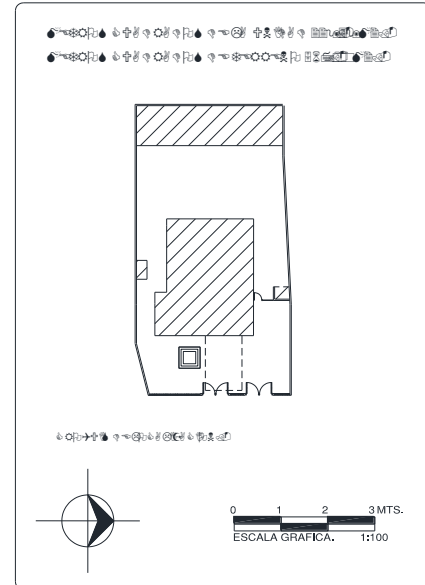
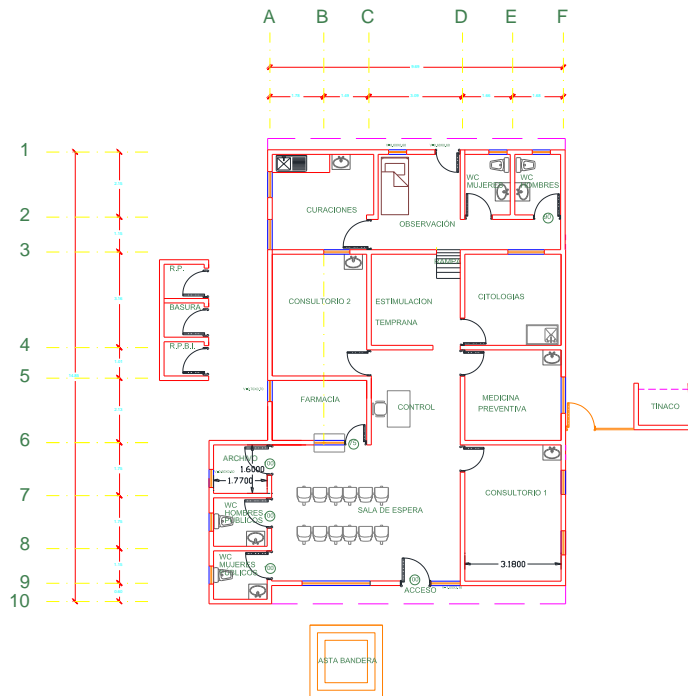
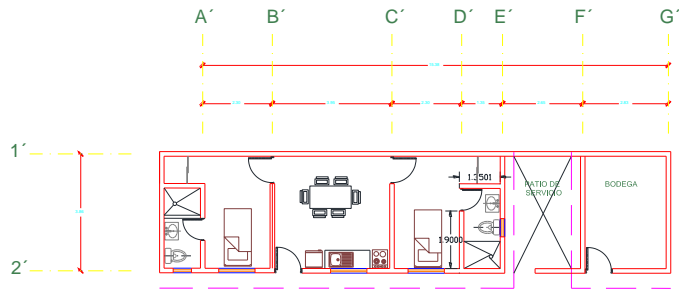
2/Incluye consulta general y médicos generales más pasantes de medicina.

3/Incluye consulta odontológica y odontólogos más pasantes de odontología.

Fuente: SSA/DGIS/Cubos dinámicos de información, 2018 p/.

SINEHIAS, Base de datos/SIS, Cubos dinámicos 2018 p/ (corte 12 de junio).

CS Atlacahualoya: Plano arquitectónico



CENTRO DE SALUD: FECHA DE CONSTRUCCIÓN:

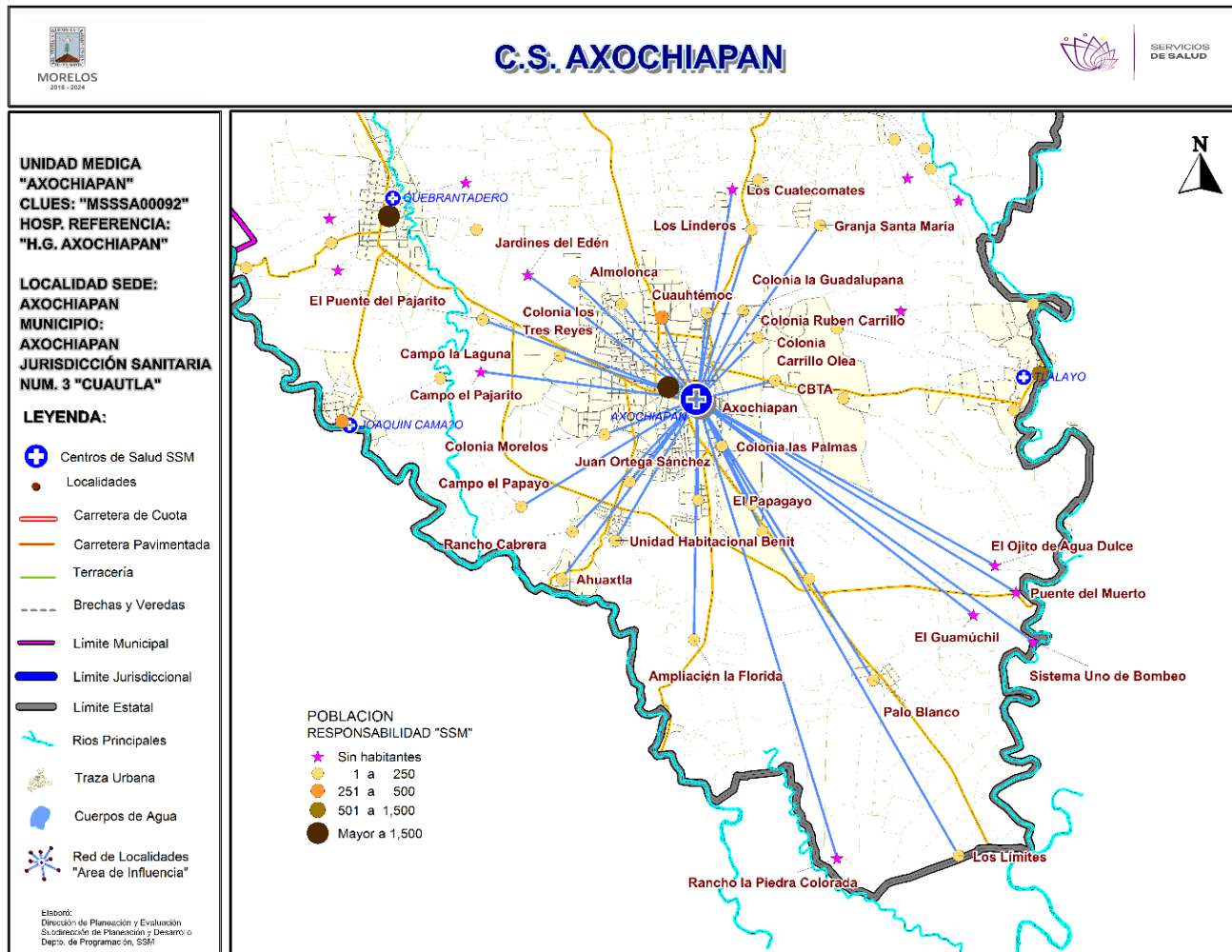
JURISDICCION SANITARIA:

MUNICIPIO: LOCALIDAD:

PLANO:

CLAVE CLUES: FECHA DE ACTUALIZACIÓN: VALIDO:

REALIZÓ LEVANTAMIENTO:



***Población afiliada al Seguro Popular: 16,833**



MORELOS
2018 - 2024



MORELOS
ANÉTRON DEL MUNDO
CULTURA DEL SIGLO XXI



Población por área de influencia



SERVICIOS
DE SALUD

POBLACIÓN DEL ÁREA DE INFLUENCIA, 2019.

CLUES: MSSSA000092		NOMBRE CLUES: AXOCHIAPAN		
MUNICIPIO SEDE: 003 AXOCHIAPAN		LOCALIDAD SEDE: 0001 AXOCHIAPAN		
TIPOLOGÍA: G / URBANO DE 04 NÚCLEOS BÁSICOS		HOSPITAL DE REFERENCIA: HG DE AXOCHIAPAN DR. ÁNGEL VENTURA NERI		
CLAVE LOCALIDAD	NOMBRE DE LA LOCALIDAD	COLONIA	POBLACIÓN TOTAL	POBLACIÓN SSM
170030001	Axochiapan	-	19,803	16,420
170030002	Ahuaxtla	-	215	194
170030008	Palo Blanco	-	241	211
170030018	El Papagayo	-	119	104
170030019	Puente del Muerto	-	0	0
170030021	Colonia los Laureles	-	193	154
170030023	El Guam-chil	-	0	0
170030024	El Puente del Pajarito	-	19	17
170030028	Juan Ortega Sánchez	-	10	10
170030029	Unidad Habitacional Benito Juárez	-	152	116
170030039	Campo el Pajarito (Sistema de Agua Potable)	-	0	0
170030042	Sistema Uno de Bombeo	-	0	0
170030044	Granja Santa María	-	15	14
170030048	Los Linderos (Fábrica de Yeso)	-	46	40
170030050	El Ojito de Agua Dulce	-	0	0
170030054	Rancho Cabrera	-	5	4
170030056	Rancho Isaías	-	21	18
170030057	Rancho María de Jes-s Barrera	-	34	32
170030058	Colonia Rubén Carrillo	-	163	147
170030060	Cauhtémoc	-	291	266
170030064	Campo la Laguna	-	17	14
170030067	Colonia los Tres Reyes	-	15	14
170030069	El Edén [Rancho]	-	0	0
170030070	Los Límites	-	2	2
170030071	Rancho la Piedra Colorada	-	0	0
170030072	Campo el Papayo	-	1	1
170030074	Ninguno [CBTA]	-	104	93
170030075	Colonia las Palmas	-	84	71
170030077	Almolonca	-	14	13
170030078	Colonia Carrillo Olea (La Primavera)	-	138	129
170030079	Ampliación la Florida	-	14	12
170030081	Colonia la Guadalupeana	-	46	43
170030082	Colonia Morelos	-	2	2
170030083	Los Cuatecomates	-	0	0
TOTAL POBLACIÓN DE LA UNIDAD MÉDICA			21,764	18,141

Fuente: Cubos Dinámicos de la Dirección General de Información en Salud (DGIS); Proyecciones de la Población por condición de derechohabiente, 2019, DGIS plataforma. Estudio de Regionalización Operativa (ERO). *Fecha consulta:* Marzo 2019. *Fecha de Actualización:* Mayo 2019. *Elaboró:* Departamento de Evaluación.



Morbilidad



MORBILIDAD DEL C.S. AXOCHIAPAN (CLUES: MSSSA000092) , 2018				
No.	PADECIMIENTO	CLAVE CIE10	CASOS	
			NÚM.	TASA *
1	Infecciones respiratorias agudas	J00-J06, J20, J21 excepto J02.0 y J03.0	1,592	89.16
2	Infección de vías urinarias	N30, N34, N39.0	387	21.67
3	Infecciones intestinales por otros organismos y las mal definidas	A04, A08-A09 excepto A08.0	174	9.75
4	Úlceras, gastritis y duodenitis	K25-K29	119	6.66
5	Vulvovaginitis	N76	113	6.33
6	Candidiasis urogenital	B37.3-B37.4	36	2.02
7	Otitis media aguda	H65.0-H65.1	30	1.68
8	Gingivitis y enfermedad periodontal	K05	22	1.23
9	Obesidad	E66	14	0.78
10	Diabetes mellitus no insulino dependiente (Tipo II)	E11-E14	9	0.50
	Resto de Diagnósticos	Resto de Diagnósticos	26	1.46
TOTAL			2,522	
POBLACIÓN RESPONSABILIDAD SSM, 2018:			17,855	

C.S. AXOCHIAPAN (CLUES: MSSSA000092)

REPORTE SIS

Año	2012	2013	2014	2015	2016	2017
Total de Embarazadas 1° vez	437	433	521	418	325	268
Total de embarazadas Adolescentes 1° vez	129	126	147	97	71	52
Total de Pacientes de MPF	550	319	319	318	670	1313
Total de Pacientes Referidos	849	677	796	715	776	376
Total de Pacientes Contrareferidos	0	0	0	6	0	0
Total DM en Tratamiento	153	220	206	295	0	168
Total DM en Control	11	51	96	98	0	63
Total HTA en Tratamiento	125	97	109	142	0	93
Total HTA en Control	16	65	60	120	0	69

Fuente: Subsistema de Prestación de Servicios (SIS) cierre anual 2012 - 2017, s/d= sin datos

Nombre: AXOCHIAPAN

CLUES: MSSSA000092

Jurisdicción: No. III

Concepto	2018 p/	Concepto	2018 p/
Infraestructura			
Consultorios	7	Personal de enfermería	5
-Generales	5	-Enfermeras en contacto	5
-Estomatología	1	-Enfermeras en otra actividad	0
-Otros (psicología)	1		
Salas de expulsión	0		
Recurso humano			
Médicos en contacto	5	Consulta otorgada	
-Generales	5	Consulta externa	20,967
-Odontólogos	0	-Consulta general	20,361
-Otros	0	-Consulta odontológica	606
Médicos pasantes	0		
-P. de medicina	0		
-P. de odontología	0		
		Indicadores de productividad 1/	
		Consulta general por médico general 2/	16.2
		Consulta odontológica por odontólogo 3/	0

p/ La información corresponde al cierre anual de 2018 p/ (Cifras preliminares).

1/Se consideran 252 días hábiles.

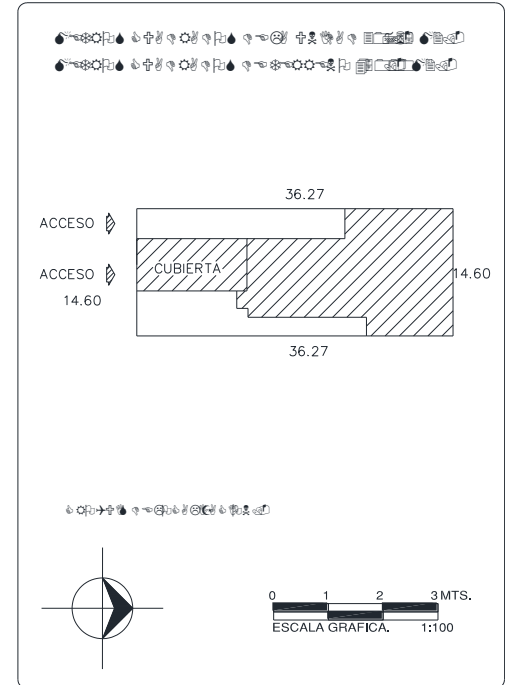
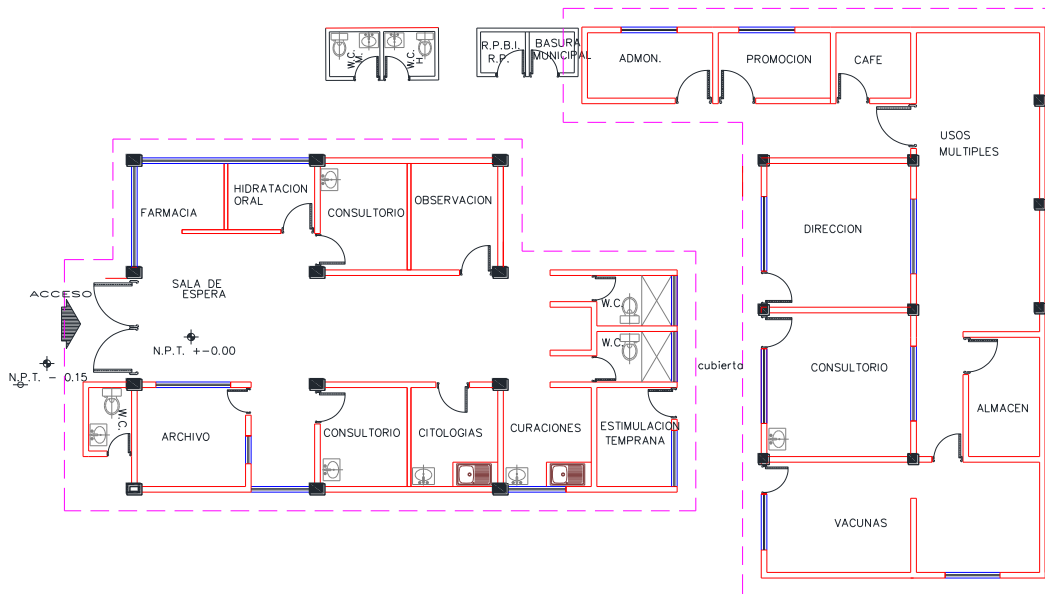
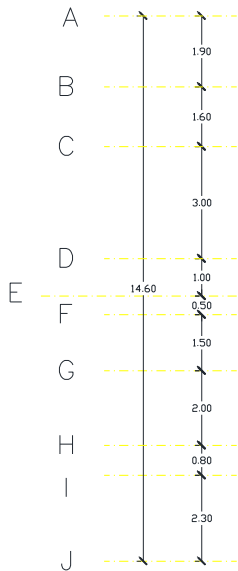
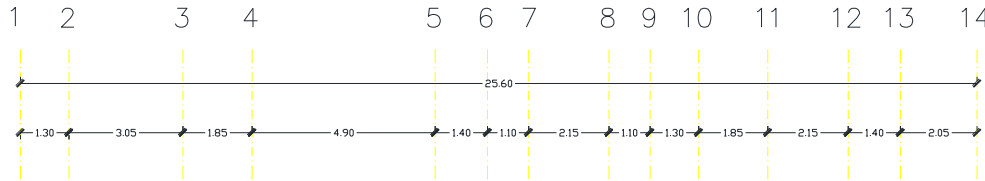
2/Incluye consulta general y médicos generales más pasantes de medicina.


3/Incluye consulta odontológica y odontólogos más pasantes de odontología.


Fuente: SSA/DGIS/Cubos dinámicos de información, 2018 p/.


SINEHIAS, Base de datos/SIS, Cubos dinámicos 2018 p/ (corte 12 de junio).


CS Axochiapan: Plano arquitectónico




CENTRO DE SALUD: 
FECHA DE CONSTRUCCIÓN: 

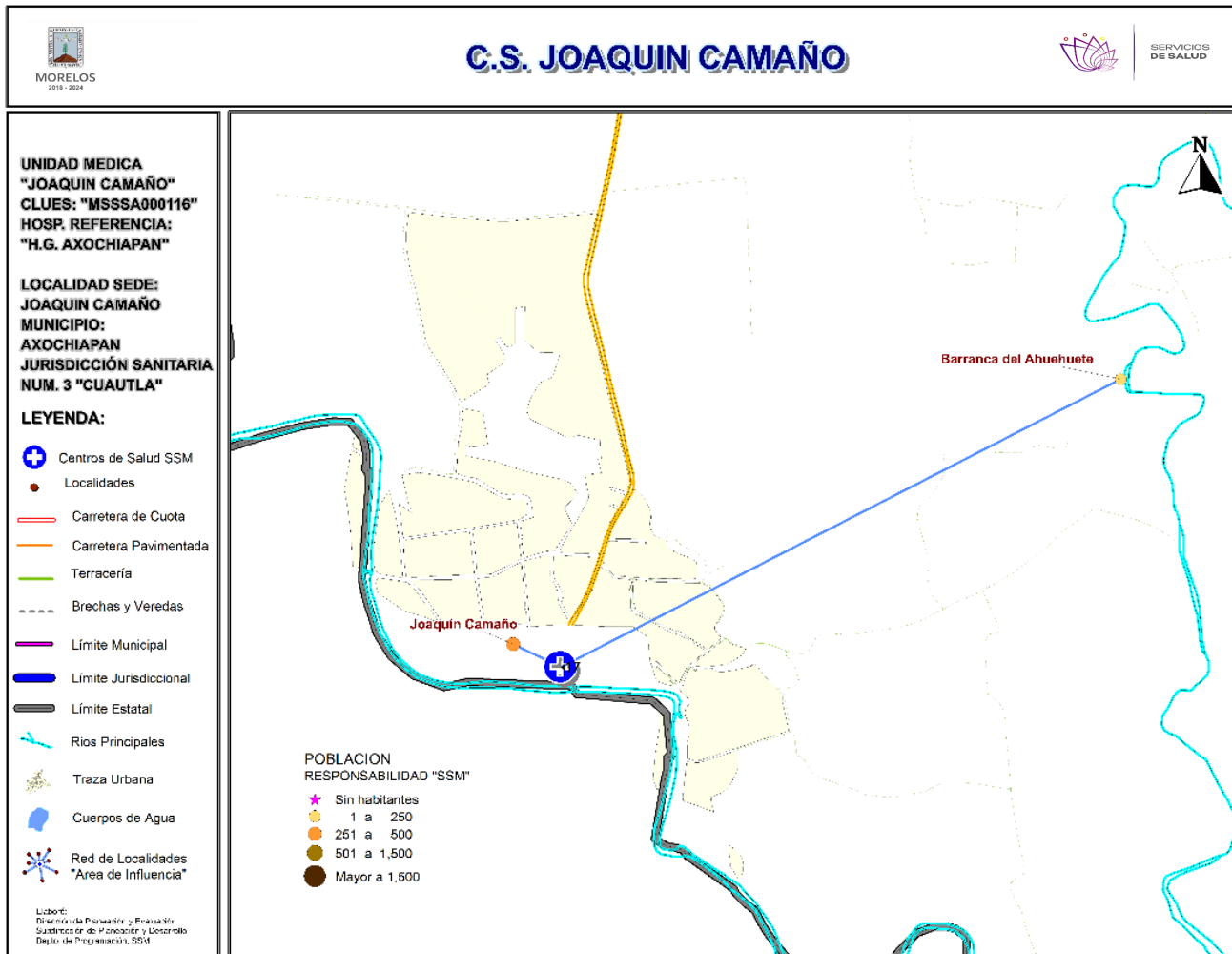
JURISDICCION SANITARIA: 

MUNICIPIO: 
LOCALIDAD: 

PLANO: 

CLAVE CLUES: 
FECHA DE ACTUALIZACIÓN: 
VALIDÓ: 

REALIZÓ LEVANTAMIENTO: 



***Población afiliada al Seguro Popular: 363**



Población por área de influencia



POBLACIÓN DEL ÁREA DE INFLUENCIA, 2019.

CLUES: MSSSA000116	NOMBRE CLUES: JOAQUIN CAMAÑO			
MUNICIPIO SEDE: 003 AXOCHIAPAN	LOCALIDAD SEDE: 0006 JOAQUIN CAMAÑO			
TIPOLOGÍA: A / RURAL DE 01 NÚCLEO BÁSICO	HOSPITAL DE REFERENCIA: HG DE AXOCHIAPAN DR. ÁNGEL VENTURA NERI			
CLAVE LOCALIDAD	NOMBRE DE LA LOCALIDAD	COLONIA	POBLACIÓN TOTAL	POBLACIÓN SSM
170030006	Joaquín Camaño	-	465	386
170030036	Barranca del Ahuehuete	-	8	7
TOTAL POBLACIÓN DE LA UNIDAD MÉDICA			473	393



Morbilidad



MORBILIDAD DEL C.S. JOAQUÍN CAMAÑO (CLUES: MSSSA000116) , 2018				
No.	PADECIMIENTO	CLAVE CIE10	CASOS	
			NÚM.	TASA *
1	Infecciones respiratorias agudas	J00-J06, J20, J21 excepto J02.0 y J03.0	183	472.87
2	Infección de vías urinarias	N30, N34, N39.0	41	105.94
3	Infecciones intestinales por otros organismos y las mal definidas	A04, A08-A09 excepto A08.0	33	85.27
4	Candidiasis urogenital	B37.3-B37.4	14	36.18
5	Intoxicación por picadura de alacrán	T63.2, X22	10	25.84
6	Úlceras, gastritis y duodenitis	K25-K29	5	12.92
7	Conjuntivitis	H10	5	12.92
8	Desnutrición leve	E44.1	4	10.34
9	Otitis media aguda	H65.0-H65.1	3	7.75
10	Infección gonocócica del tracto genitourinario	A54.0-A54.2	3	7.75
	Resto de Diagnósticos	Resto de Diagnósticos	7	18.09
TOTAL			308	
POBLACIÓN RESPONSABILIDAD SSM, 2018:			387	

C.S. JOAQUÍN CAMAÑO (CLUES: MSSSA000116)

REPORTE SIS

Año	2012	2013	2014	2015	2016	2017
Total de Embarazadas 1° vez	10	21	20	10	18	18
Total de embarazadas Adolescentes 1° vez	3	3	5	2	2	3
Total de Pacientes de MPF	18	29	33	54	69	49
Total de Pacientes Referidos	58	46	60	43	21	24
Total de Pacientes Contrareferidos	1	1	1	0	0	2
Total DM en Tratamiento	29	15	10	28	10	s/d
Total DM en Control	2	14	5	10	3	s/d
Total HTA en Tratamiento	34	31	24	19	12	s/d
Total HTA en Control	31	25	12	16	10	s/d

Fuente: Subsistema de Prestación de Servicios (SIS) cierre anual 2012 - 2017, s/d= sin datos

Nombre: JOAQUÍN CAMAÑO

CLUES: MSSSA000116

Jurisdicción: No. III

Concepto	2018 p/	Concepto	2018 p/
Infraestructura			
Consultorios	1	Personal de enfermería	1
-Generales	1	-Enfermeras en contacto	1
-Estomatología	0	-Enfermeras en otra actividad	0
-Otros	0		
Salas de expulsión	0		
Recurso humano			
Médicos en contacto	1	Consulta otorgada	
-Generales	0	Consulta externa	1,065
-Odontólogos	0	-Consulta general	1,065
-Otros	0	-Consulta odontológica	0
Médicos pasantes	1		
-P. de medicina	1		
-P. de odontología	0		
		Indicadores de productividad 1/	
		Consulta general por médico general 2/	4.2
		Consulta odontológica por odontólogo 3/	0

p/ La información corresponde al cierre anual de 2018 p/ (Cifras preliminares).

1/Se consideran 252 días hábiles.

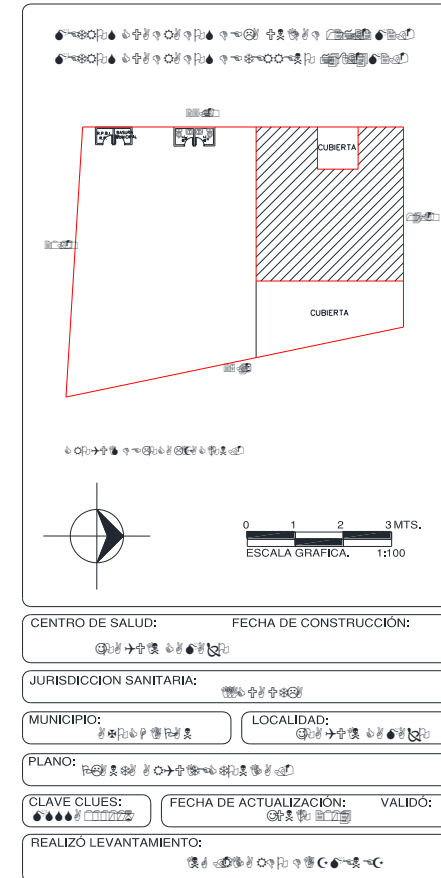
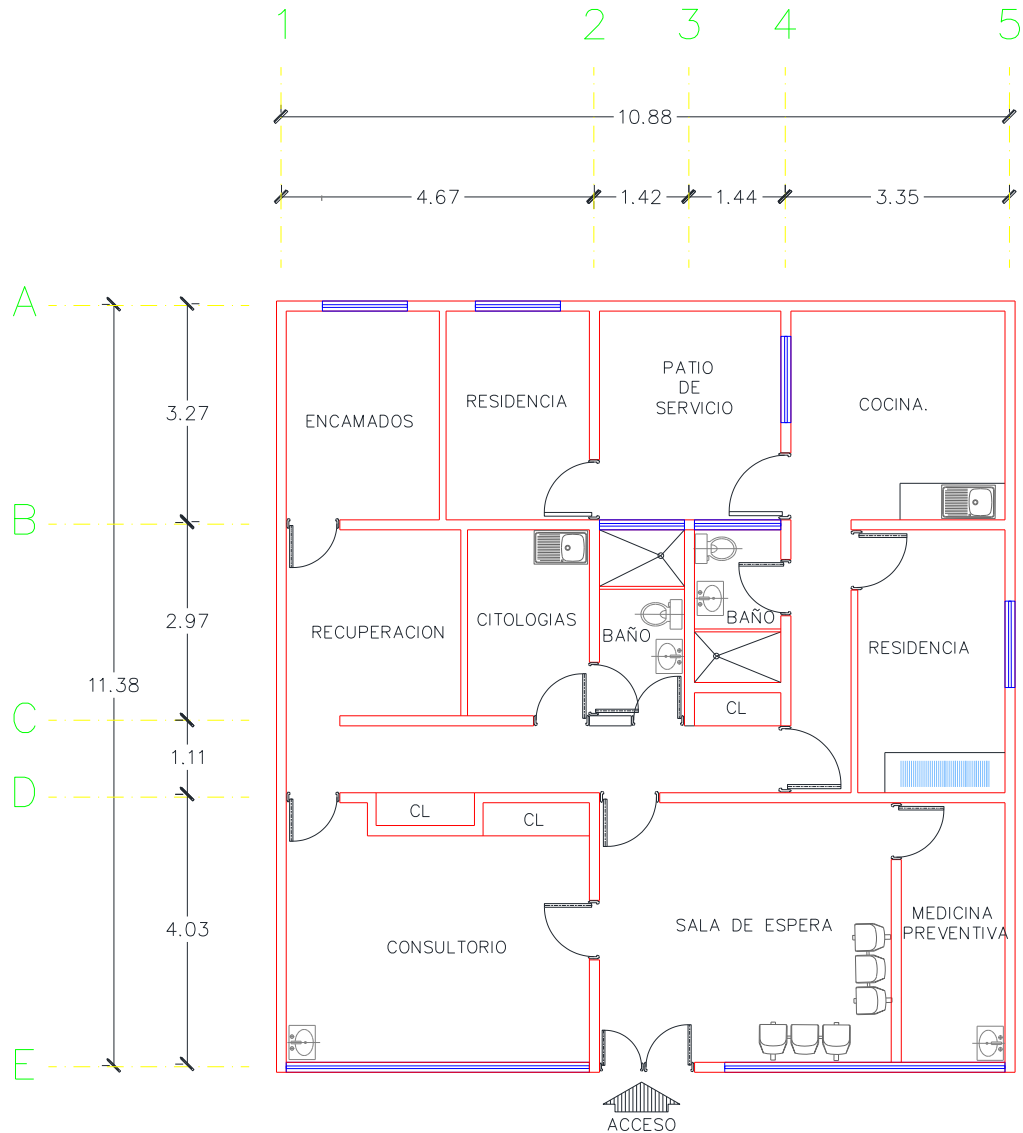
2/Incluye consulta general y médicos generales más pasantes de medicina.

3/Incluye consulta odontológica y odontólogos más pasantes de odontología.

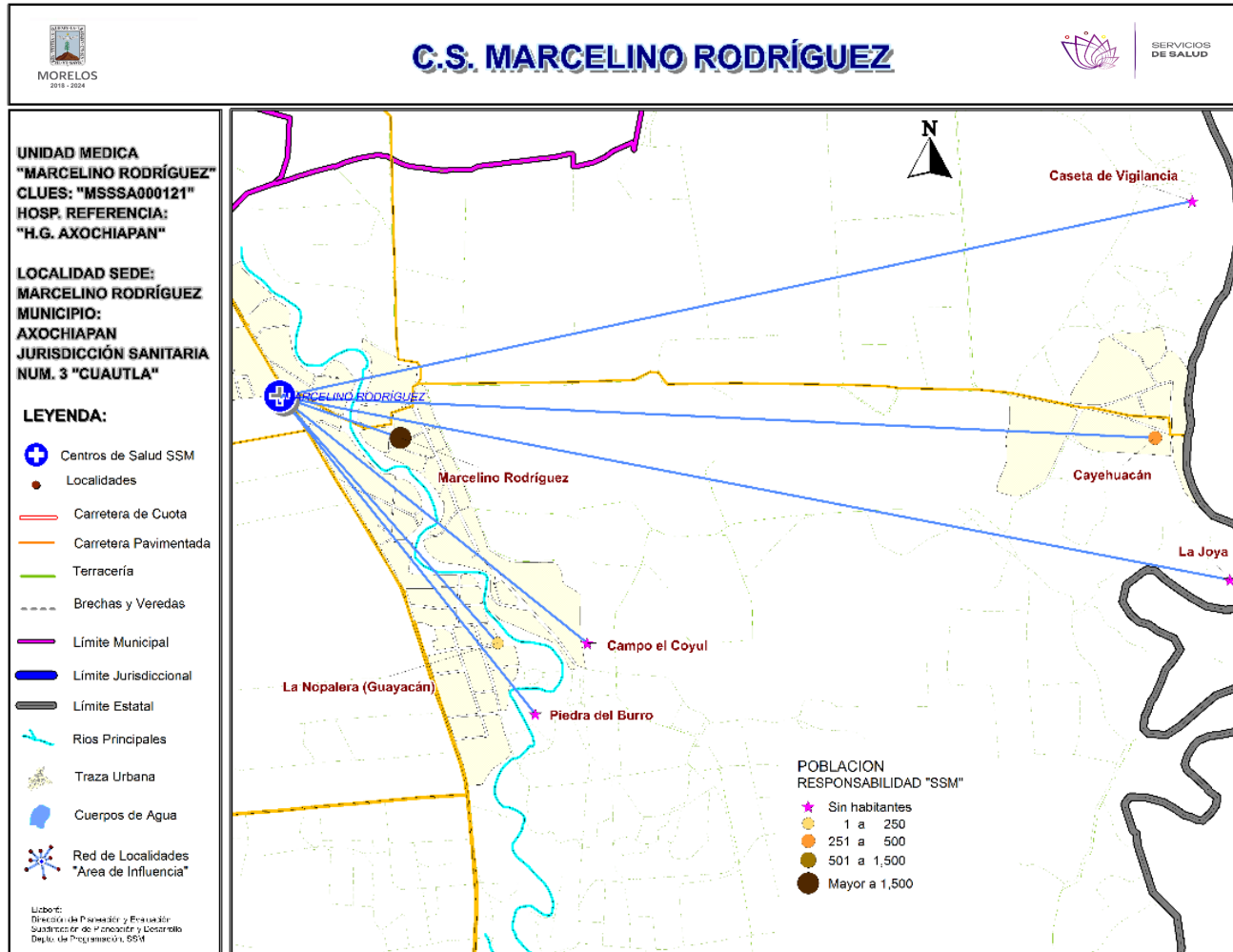
Fuente: SSA/DGIS/Cubos dinámicos de información, 2018 p/.

SINEHIAS, Base de datos/SIS, Cubos dinámicos 2018 p/ (corte 12 de junio).

CS Joaquín Camaño: Plano arquitectónico



Fuente: Depto. de Obras, Conservación y Mantenimiento, SSM



***Población afiliada al Seguro Popular: 2,096**



Población por área de influencia



POBLACIÓN DEL ÁREA DE INFLUENCIA, 2019.				
CLUES:	MSSSA000121	NOMBRE CLUES:	MARCELINO RODRIGUEZ	
MUNICIPIO SEDE:	003 AXOCHIAPAN	LOCALIDAD SEDE:	0007 MARCELINO RODRIGUEZ (SAN IGNACIO)	
TIPOLOGÍA:	A / RURAL DE 01 NÚCLEO BÁSICO	HOSPITAL DE REFERENCIA:	HG DE AXOCHIAPAN DR. ÁNGEL VENTURA NERI	
CLAVE LOCALIDAD	NOMBRE DE LA LOCALIDAD	COLONIA	POBLACIÓN TOTAL	POBLACIÓN SSM
170030005	Cayehuacán	-	308	271
170030007	Marcelino Rodríguez (San Ignacio)	-	2,113	1,850
170030017	La Nopalera (Guayacán)	-	226	203
170030037	Campo el Coyul	-	0	0
170030047	La Joya	-	0	0
170030052	Piedra del Burro	-	0	0
170030065	Caseta de Vigilancia	-	0	0
TOTAL POBLACIÓN DE LA UNIDAD MÉDICA			2,647	2,324

MORBILIDAD DEL C.S. MARCELINO RODRÍGUEZ (CLUES: MSSSA000121) , 2018				
No.	PADECIMIENTO	CLAVE CIE10	CASOS	
			NÚM.	TASA *
1	Infecciones respiratorias agudas	J00-J06, J20, J21 excepto J02.0 y J03.0	159	69.55
2	Infección de vías urinarias	N30, N34, N39.0	64	28.00
3	Infecciones intestinales por otros organismos y las mal definidas	A04, A08-A09 excepto A08.0	18	7.87
4	Conjuntivitis	H10	17	7.44
5	Úlceras, gastritis y duodenitis	K25-K29	14	6.12
6	Otitis media aguda	H65.0-H65.1	11	4.81
7	Intoxicación por picadura de alacrán	T63.2, X22	8	3.50
8	Hipertensión arterial	I10-I15	6	2.62
9	Candidiasis urogenital	B37.3-B37.4	5	2.19
10	Depresión	F32	4	1.75
	Resto de Diagnósticos	Resto de Diagnósticos	20	8.75
TOTAL			326	
POBLACIÓN RESPONSABILIDAD SSM, 2018:			2,286	

C.S. MARCELINO RODRÍGUEZ (CLUES: MSSSA000121)

REPORTE SIS

Año	2012	2013	2014	2015	2016	2017
Total de Embarazadas 1° vez	47	47	45	52	27	33
Total de embarazadas Adolescentes 1° vez	12	5	11	3	2	5
Total de Pacientes de MPF	186	197	203	17	50	81
Total de Pacientes Referidos	144	92	74	129	84	86
Total de Pacientes Contrareferidos	0	0	0	1	0	0
Total DM en Tratamiento	64	69	41	91	22	6
Total DM en Control	30	56	0	0	7	2
Total HTA en Tratamiento	45	55	45	84	21	10
Total HTA en Control	30	47	0	69	12	9

Fuente: Subsistema de Prestación de Servicios (SIS) cierre anual 2012 - 2017, s/d= sin datos

Nombre: MARCELINO RODRÍGUEZ

CLUES: MSSSA000121

Jurisdicción: No. III

Concepto	2018 p/	Concepto	2018 p/
Infraestructura			
Consultorios	1	Personal de enfermería	1
-Generales	1	-Enfermeras en contacto	1
-Estomatología	0	-Enfermeras en otra actividad	0
-Otros	0		
Salas de expulsión	0		
Recurso humano		Consulta otorgada	
Médicos en contacto	1	Consulta externa	1,667
-Generales	0	-Consulta general	1,667
-Odontólogos	0	-Consulta odontológica	0
-Otros	0		
Médicos pasantes	1		
-P. de medicina	1		
-P. de odontología	0		
		Indicadores de productividad 1/	
		Consulta general por médico general 2/	6.6
		Consulta odontológica por odontólogo 3/	0

p/ La información corresponde al cierre anual de 2018 p/ (Cifras preliminares).

1/Se consideran 252 días hábiles.

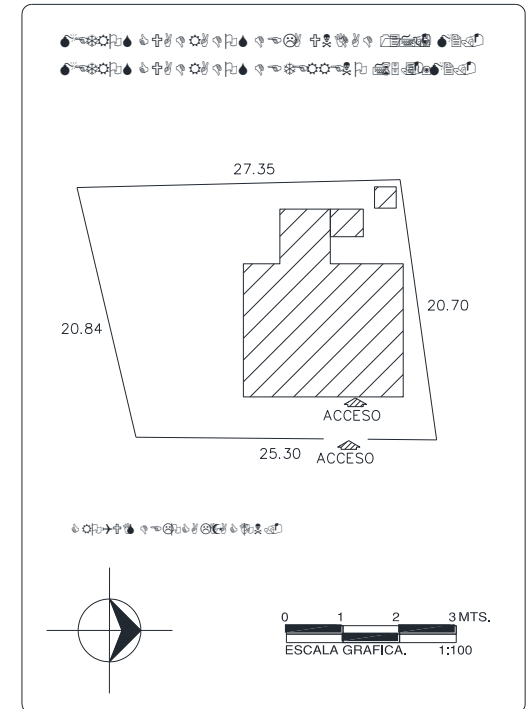
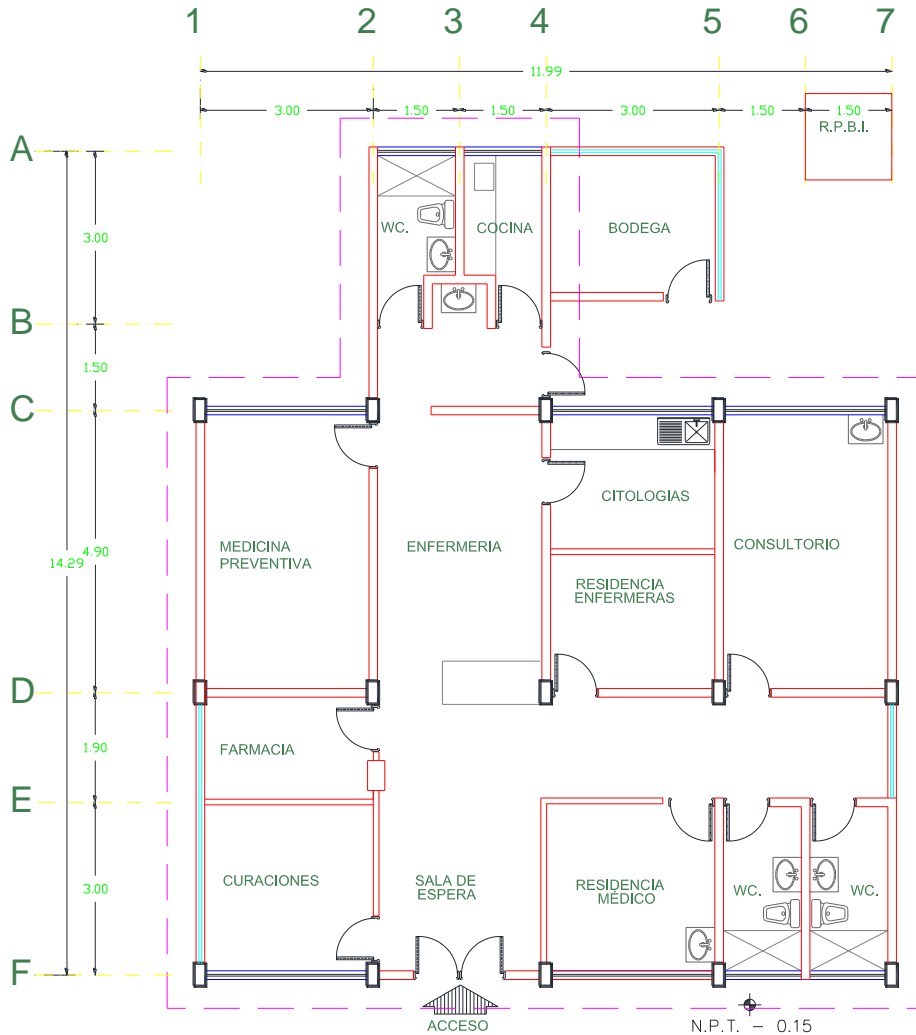
2/Incluye consulta general y médicos generales más pasantes de medicina.

3/Incluye consulta odontológica y odontólogos más pasantes de odontología.

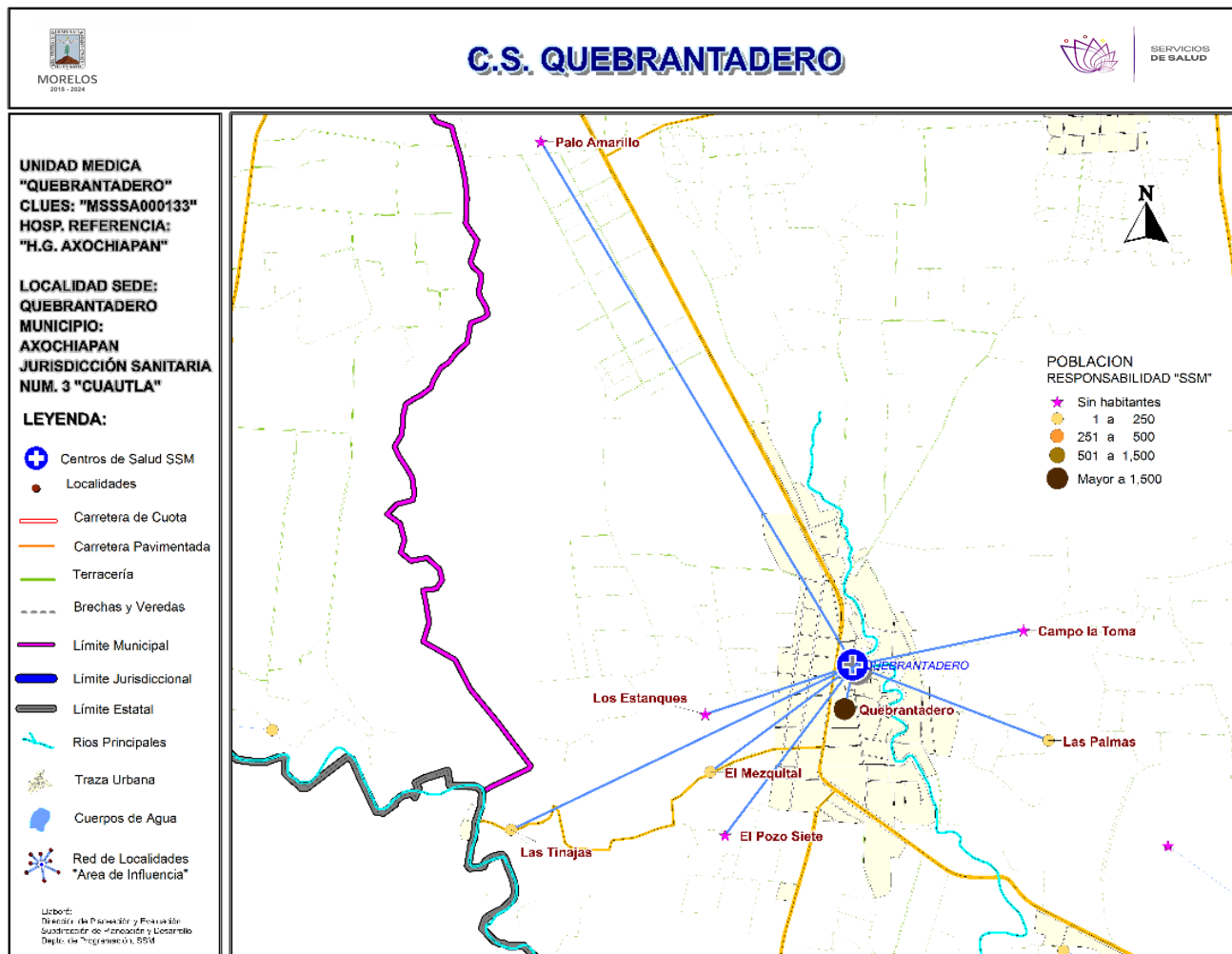
Fuente: SSA/DGIS/Cubos dinámicos de información, 2018 p/.

SINEHIAS, Base de datos/SIS, Cubos dinámicos 2018 p/ (corte 12 de junio).

CS Marcelino Rodríguez: Plano arquitectónico



CENTRO DE SALUD:	FECHA DE CONSTRUCCIÓN:		
JURISDICCION SANITARIA:	MUNICIPIO:	LOCALIDAD:	
PLANO:	CLAVE CLUES:	FECHA DE ACTUALIZACIÓN:	VALIDO:
REALIZÓ LEVANTAMIENTO:			



***Población afiliada al Seguro Popular: 1,443**



Población por área de influencia



POBLACIÓN DEL ÁREA DE INFLUENCIA, 2019.				
CLUES:	MSSSA000133	NOMBRE CLUES:	QUEBRANTADERO	
MUNICIPIO SEDE:	003 AXOCHIAPAN	LOCALIDAD SEDE:	0009 QUEBRANTADERO	
TIPOLOGÍA:	A / RURAL DE 01 NÚCLEO BÁSICO	HOSPITAL DE REFERENCIA:	HG DE AXOCHIAPAN DR. ÁNGEL VENTURA NERI	
CLAVE LOCALIDAD	NOMBRE DE LA LOCALIDAD	COLONIA	POBLACIÓN TOTAL	POBLACIÓN SSM
170030009	Quebrantadero	-	2,571	1,768
170030016	Las Tinajas	-	9	5
170030034	Palo Amarillo	-	0	0
170030040	Campo la Toma	-	0	0
170030043	Los Estanques	-	0	0
170030049	El Mezquital	-	16	15
170030051	Las Palmas (La Poza del Pajarito)	-	5	4
170030053	El Pozo Siete	-	0	0
TOTAL POBLACIÓN DE LA UNIDAD MÉDICA			2,601	1,792



Morbilidad



MORBILIDAD DEL C.S. QUEBRANTADERO (CLUES: MSSSA000133) , 2018				
No.	PADECIMIENTO	CLAVE CIE10	CASOS	
			NÚM.	TASA *
1	Infecciones respiratorias agudas	J00-J06, J20, J21 excepto J02.0 y J03.0	166	94.10
2	Infección de vías urinarias	N30, N34, N39.0	58	32.88
3	Infecciones intestinales por otros organismos y las mal definidas	A04, A08-A09 excepto A08.0	27	15.31
4	Intoxicación por picadura de alacrán	T63.2, X22	18	10.20
5	Varicela	B01	14	7.94
6	Fiebre manchada	A77.0	7	3.97
7	Violencia intrafamiliar	Y07.0-Y07.2	7	3.97
8	Hipertensión arterial	I10-I15	5	2.83
9	Candidiasis urogenital	B37.3-B37.4	5	2.83
10	Conjuntivitis	H10	5	2.83
	Resto de Diagnósticos	Resto de Diagnósticos	20	11.34
TOTAL			332	
POBLACIÓN RESPONSABILIDAD SSM, 2018:			1,764	

C.S. QUEBRANTADERO (CLUES: MSSSA000133)

REPORTE SIS

Año	2012	2013	2014	2015	2016	2017
Total de Embarazadas 1° vez	13	18	26	17	7	9
Total de embarazadas Adolescentes 1° vez	1	3	4	0	3	2
Total de Pacientes de MPF	65	71	175	51	34	42
Total de Pacientes Referidos	86	62	68	50	72	94
Total de Pacientes Contrareferidos	1	0	1	3	0	5
Total DM en Tratamiento	57	63	98	64	7	27
Total DM en Control	37	52	67	0	5	11
Total HTA en Tratamiento	57	63	50	85	11	40
Total HTA en Control	35	55	16	69	16	37

Fuente: Subsistema de Prestación de Servicios (SIS) cierre anual 2012 - 2017, s/d= sin datos

Nombre: QUEBRANTADERO

CLUES: MSSSA000133

Jurisdicción: No. III

Concepto	2018 p/	Concepto	2018 p/
Infraestructura			
Consultorios	1	Personal de enfermería	1
-Generales	1	-Enfermeras en contacto	1
-Estomatología	0	-Enfermeras en otra actividad	0
-Otros	0		
Salas de expulsión	0		
Recurso humano		Consulta otorgada	
Médicos en contacto	2	Consulta externa	1,936
-Generales	0	-Consulta general	1,936
-Odontólogos	0	-Consulta odontológica	0
-Otros	0		
Médicos pasantes	2		
-P. de medicina	2		
-P. de odontología	0		
		Indicadores de productividad 1/	
		Consulta general por médico general 2/	3.8
		Consulta odontológica por odontólogo 3/	0

p/ La información corresponde al cierre anual de 2018 p/ (Cifras preliminares).

1/Se consideran 252 días hábiles.

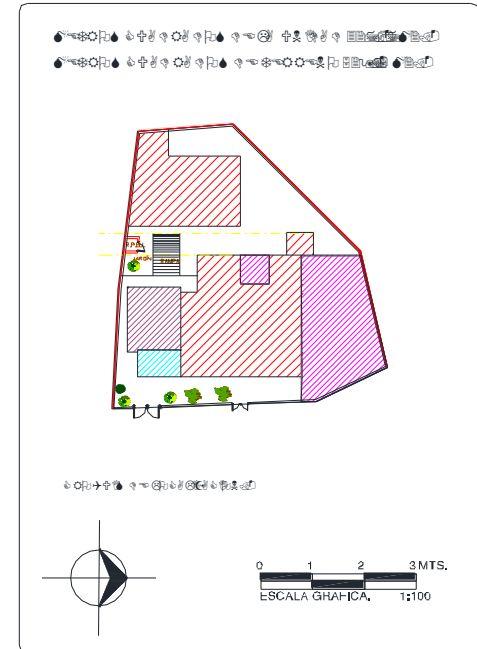
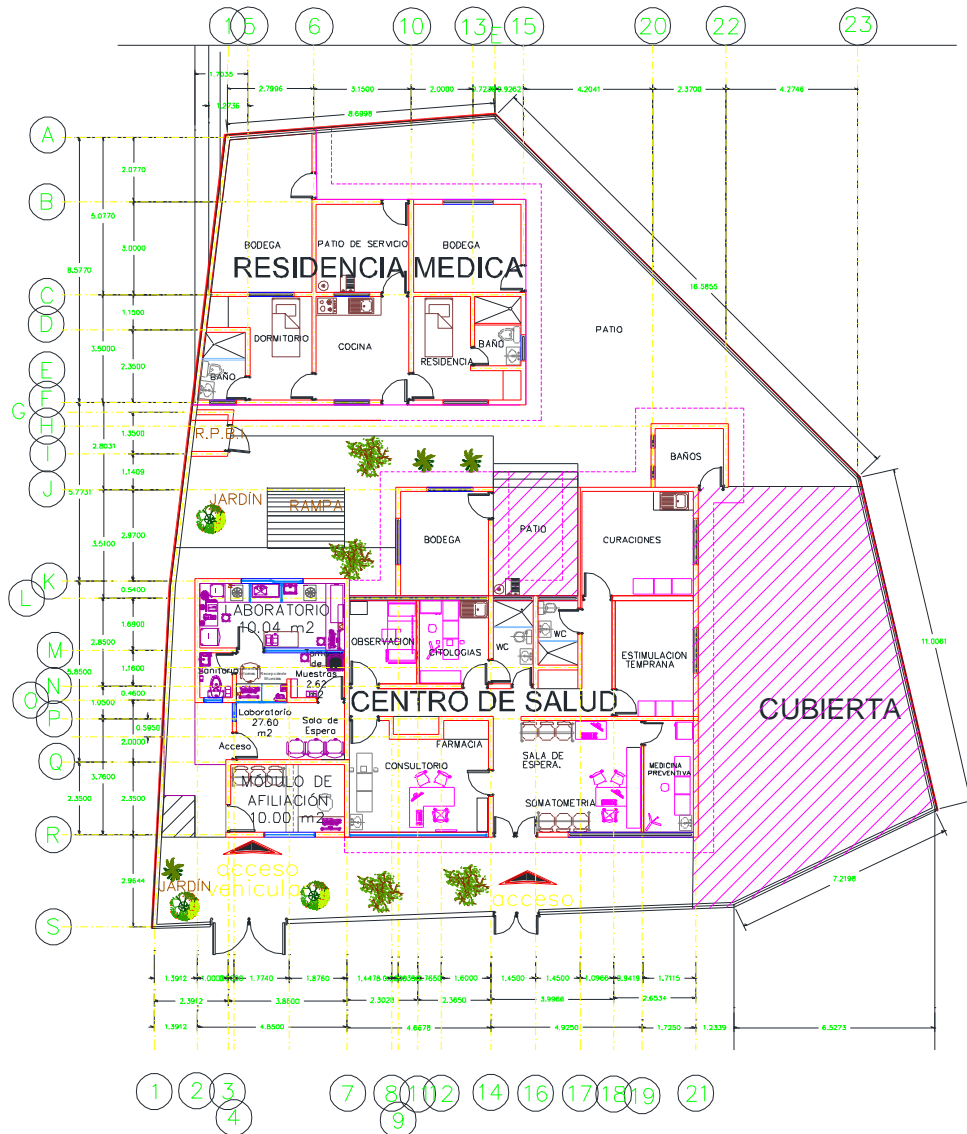
2/Incluye consulta general y médicos generales más pasantes de medicina.

3/Incluye consulta odontológica y odontólogos más pasantes de odontología.

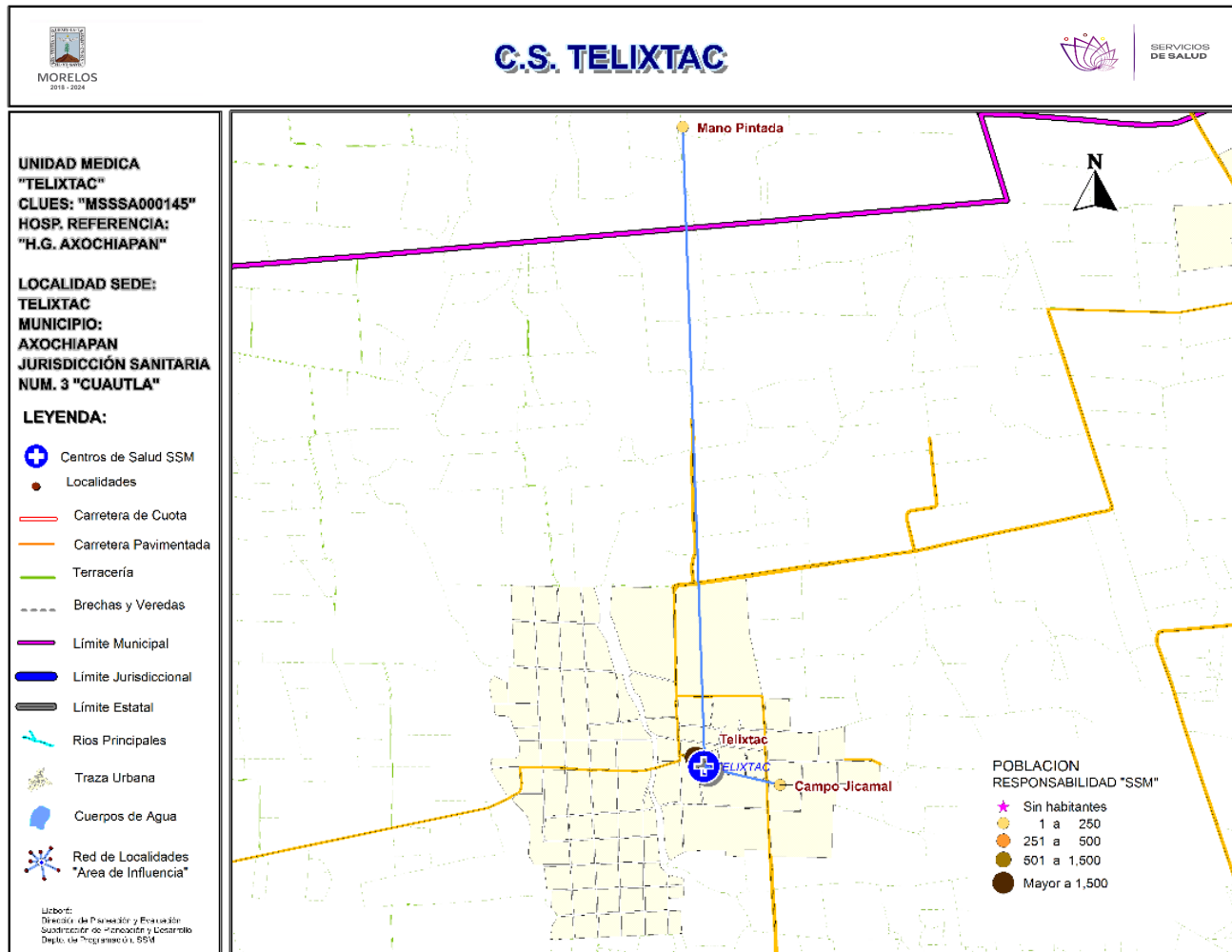
Fuente: SSA/DGIS/Cubos dinámicos de información, 2018 p/.

SINEHIAS, Base de datos/SIS, Cubos dinámicos 2018 p/ (corte 12 de junio).

CS Quebrantadero: Plano arquitectónico



CENTRO DE SALUD:	FECHA DE CONSTRUCCIÓN:	
JURISDICCION SANITARIA:	MUNICIPIO:	
MUNICIPIO:	LOCALIDAD:	
PLANO:	FECHA DE ACTUALIZACIÓN:	
CLAVE CLUES:	FECHA DE ACTUALIZACIÓN:	VALIDÓ:
REALIZÓ LEVANTAMENTO:		



***Población afiliada al Seguro Popular: 5,212**



Población por área de influencia

POBLACIÓN DEL ÁREA DE INFLUENCIA, 2019.

CLUES: MSSSA000145	NOMBRE CLUES: TELIXTAC			
MUNICIPIO SEDE: 003 AXOCHIAPAN	LOCALIDAD SEDE: 0010 TELIXTAC			
TIPOLOGÍA: D / URBANO DE 01 NÚCLEOS BÁSICOS	HOSPITAL DE REFERENCIA: HG DE AXOCHIAPAN DR. ÁNGEL VENTURA NERI			
CLAVE LOCALIDAD	NOMBRE DE LA LOCALIDAD	COLONIA	POBLACIÓN TOTAL	POBLACIÓN SSM
170030010	Telixtac	-	5,152	4,778
170030073	Campo Jicamal	-	135	123
170190017	Mano Pintada	-	8	8
TOTAL POBLACIÓN DE LA UNIDAD MÉDICA			5,295	4,909



Morbilidad



MORBILIDAD DEL C.S. TELIXTAC (CLUES: MSSSA000145) , 2018				
No.	PADECIMIENTO	CLAVE CIE10	CASOS	
			NÚM.	TASA *
1	Infecciones respiratorias agudas	J00-J06, J20, J21 excepto J02.0 y J03.0	407	84.25
2	Infección de vías urinarias	N30, N34, N39.0	181	37.47
3	Vulvovaginitis	N76	49	10.14
4	Infecciones intestinales por otros organismos y las mal definidas	A04, A08-A09 excepto A08.0	42	8.69
5	Úlceras, gastritis y duodenitis	K25-K29	34	7.04
6	Intoxicación por picadura de alacrán	T63.2, X22	33	6.83
7	Candidiasis urogenital	B37.3-B37.4	17	3.52
8	Varicela	B01	13	2.69
9	Dengue no grave	A90	11	2.28
10	Violencia intrafamiliar	Y07.0-Y07.2	11	2.28
	Resto de Diagnósticos	Resto de Diagnósticos	35	7.24
TOTAL			833	
POBLACIÓN RESPONSABILIDAD SSM, 2018:			4,831	



C.S. TELIXTAC (CLUES: MSSSA000145)

REPORTE SIS

Año	2012	2013	2014	2015	2016	2017
Total de Embarazadas 1° vez	108	128	95	129	115	114
Total de embarazadas Adolescentes 1° vez	25	28	13	12	34	26
Total de Pacientes de MPF	195	229	230	294	247	185
Total de Pacientes Referidos	154	209	245	214	151	136
Total de Pacientes Contrareferidos	7	1	0	0	0	5
Total DM en Tratamiento	65	83	149	159	34	82
Total DM en Control	28	38	69	0	14	30
Total HTA en Tratamiento	37	94	172	178	31	62
Total HTA en Control	26	76	73	152	24	55

Fuente: Subsistema de Prestación de Servicios (SIS) cierre anual 2012 - 2017, s/d= sin datos

Nombre: TELIXTAC
CLUES: MSSSA000145
Jurisdicción: No. III

Concepto	2018 p/	Concepto	2018 p/
Infraestructura			
Consultorios	3	Personal de enfermería	3
-Generales	3	-Enfermeras en contacto	3
-Estomatología	0	-Enfermeras en otra actividad	0
-Otros	0		
Salas de expulsión	0		
Recurso humano		Consulta otorgada	
Médicos en contacto	3	Consulta externa	5,216
-Generales	1	-Consulta general	5,216
-Odontólogos	0	-Consulta odontológica	0
-Otros	0		
Médicos pasantes	2		
-P. de medicina	2		
-P. de odontología	0		
		Indicadores de productividad 1/	
		Consulta general por médico general 2/	6.9
		Consulta odontológica por odontólogo 3/	0

p/ La información corresponde al cierre anual de 2018 p/ (Cifras preliminares).

1/Se consideran 252 días hábiles.

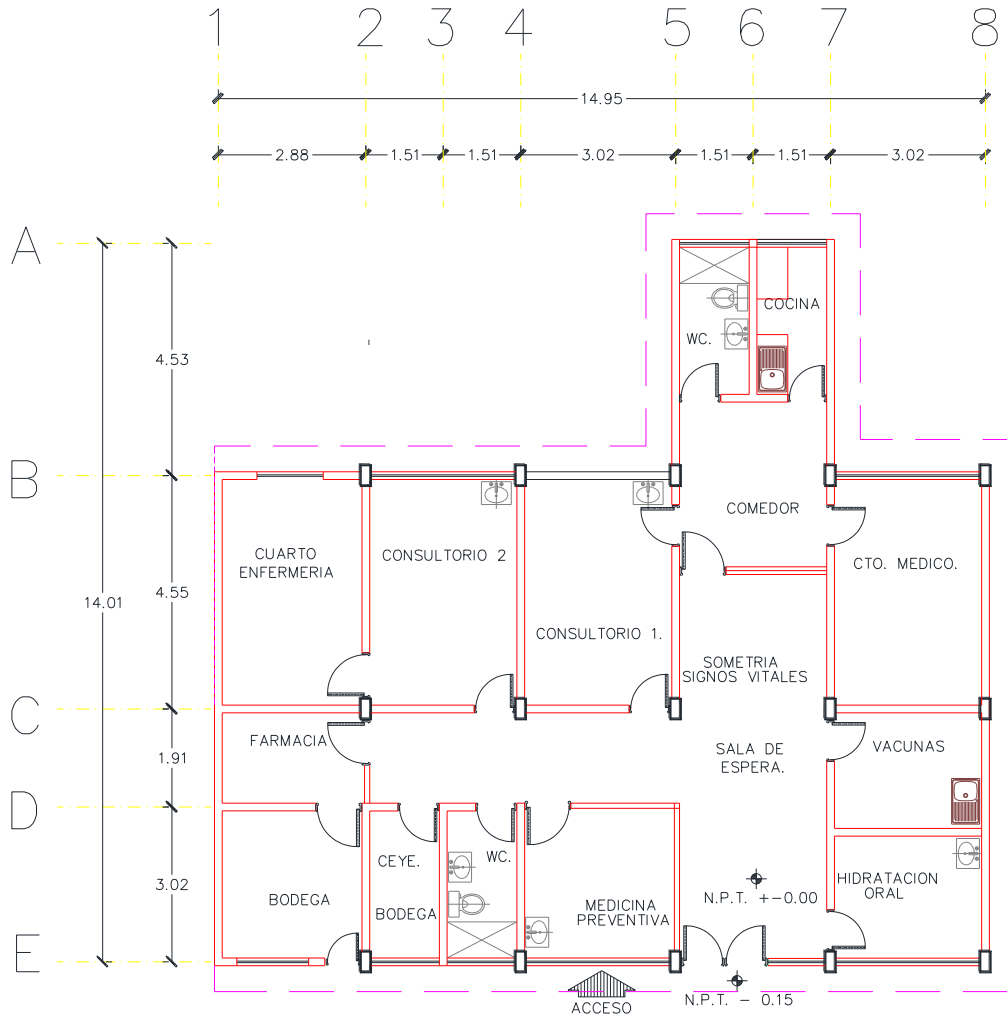
2/Incluye consulta general y médicos generales más pasantes de medicina.

3/Incluye consulta odontológica y odontólogos más pasantes de odontología.

Fuente: SSA/DGIS/Cubos dinámicos de información, 2018 p/.

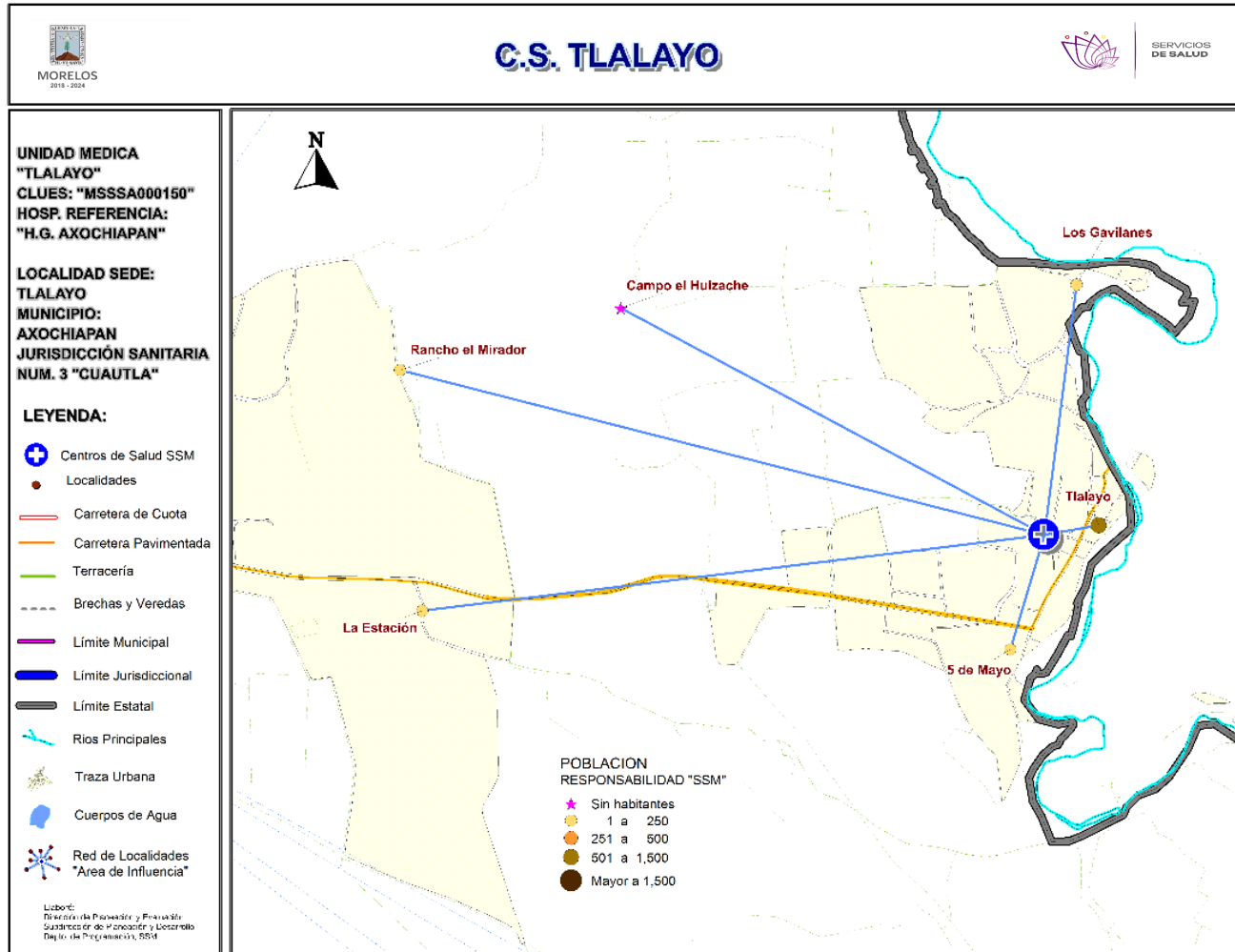
SINEHIAS, Base de datos/SIS, Cubos dinámicos 2018 p/ (corte 12 de junio).

CS Telixtac: Plano arquitectónico



Site plan showing the building footprint and access point (ACCESO). Includes a north arrow and a graphic scale of 1:100 (0 to 3 MTS).

CENTRO DE SALUD:	FECHA DE CONSTRUCCIÓN:	
JURISDICCION SANITARIA:		
MUNICIPIO:	LOCALIDAD:	
PLANO:		
CLAVE CLUES:	FECHA DE ACTUALIZACIÓN:	VALIDÓ:
REALIZÓ LEVANTAMIENTO:		



***Población afiliada al Seguro Popular: 869**



Población por área de influencia



POBLACIÓN DEL ÁREA DE INFLUENCIA, 2019.

CLUES: MSSSA000150	NOMBRE CLUES: TLALAYO			
MUNICIPIO SEDE: 003 AXOCHIAPAN	LOCALIDAD SEDE: 0011 TLALAYO			
TIPOLOGÍA: A / RURAL DE 01 NÚCLEO BÁSICO	HOSPITAL DE REFERENCIA: HG DE AXOCHIAPAN DR. ÁNGEL VENTURA NERI			
CLAVE LOCALIDAD	NOMBRE DE LA LOCALIDAD	COLONIA	POBLACIÓN TOTAL	POBLACIÓN SSM
170030011	Tlalayo	-	790	710
170030015	Los Gavilanes	-	115	101
170030022	La Estación	-	8	4
170030026	5 de Mayo	-	102	95
170030055	Rancho el Mirador	-	5	4
170030062	Campo el Huizache	-	0	0
TOTAL POBLACIÓN DE LA UNIDAD MÉDICA			1,020	914



Morbilidad



MORBILIDAD DEL C.S. TLALAYO (CLUES: MSSSA000150) , 2018				
No.	PADECIMIENTO	CLAVE CIE10	CASOS	
			NÚM.	TASA *
1	Infecciones respiratorias agudas	J00-J06, J20, J21 excepto J02.0 y J03.0	284	315.91
2	Infecciones intestinales por otros organismos y las mal definidas	A04, A08-A09 excepto A08.0	74	82.31
3	Infección de vías urinarias	N30, N34, N39.0	64	71.19
4	Otitis media aguda	H65.0-H65.1	21	23.36
5	Obesidad	E66	21	23.36
6	Intoxicación por picadura de alacrán	T63.2, X22	16	17.80
7	Diabetes mellitus no insulino dependiente (Tipo II)	E11-E14	13	14.46
8	Hipertensión arterial	I10-I15	9	10.01
9	Desnutrición leve	E44.1	7	7.79
10	Vulvovaginitis	N76	7	7.79
	Resto de Diagnósticos	Resto de Diagnósticos	20	22.25
TOTAL			536	
POBLACIÓN RESPONSABILIDAD SSM, 2018:			899	

C.S. TLALAYO (CLUES: MSSSA000150)

REPORTE SIS

Año	2012	2013	2014	2015	2016	2017
Total de Embarazadas 1° vez	21	23	27	22	14	8
Total de embarazadas Adolescentes 1° vez	4	7	4	4	4	1
Total de Pacientes de MPF	76	20	23	9	36	50
Total de Pacientes Referidos	24	100	58	83	60	30
Total de Pacientes Contrareferidos	0	0	5	0	0	1
Total DM en Tratamiento	28	35	33	39	20	12
Total DM en Control	11	21	20	24	7	6
Total HTA en Tratamiento	47	59	46	64	16	13
Total HTA en Control	20	43	37	45	18	13

Fuente: Subsistema de Prestación de Servicios (SIS) cierre anual 2012 - 2017, s/d= sin datos

Nombre: TLALAYO
CLUES: MSSSA000150
Jurisdicción: No. III

Concepto	2018 p/	Concepto	2018 p/
Infraestructura			
Consultorios	1	Personal de enfermería	2
-Generales	1	-Enfermeras en contacto	2
-Estomatología	0	-Enfermeras en otra actividad	0
-Otros	0		
Salas de expulsión	0		
Recurso humano		Consulta otorgada	
Médicos en contacto	1	Consulta externa	640
-Generales	0	-Consulta general	640
-Odontólogos	0	-Consulta odontológica	0
-Otros	0		
Médicos pasantes	1		
-P. de medicina	1		
-P. de odontología	0		
		Indicadores de productividad 1/	
		Consulta general por médico general 2/	2.5
		Consulta odontológica por odontólogo 3/	0

p/ La información corresponde al cierre anual de 2018 p/ (Cifras preliminares).

1/Se consideran 252 días hábiles.

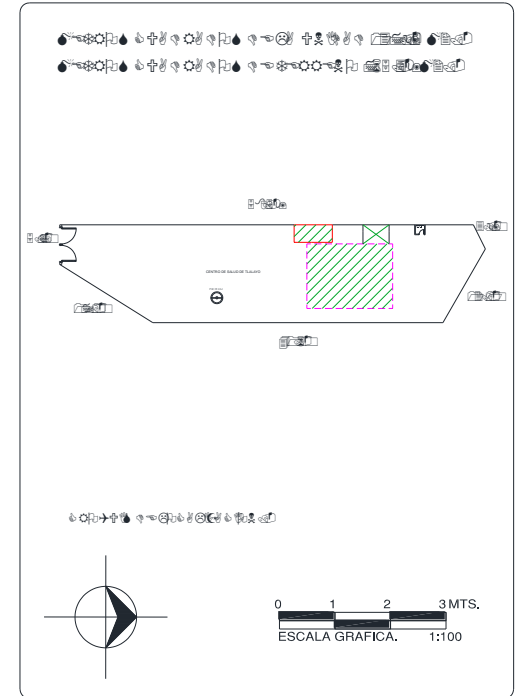
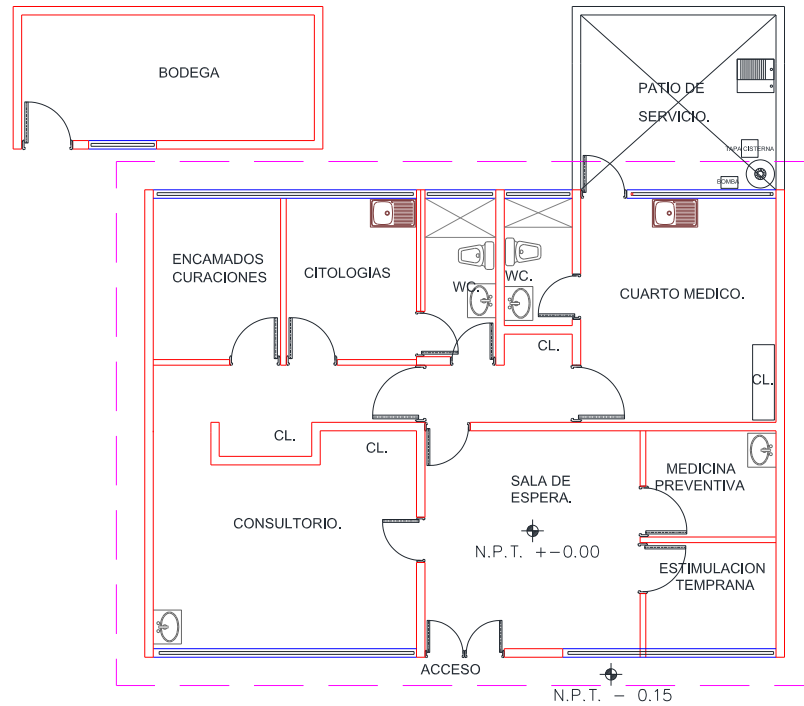
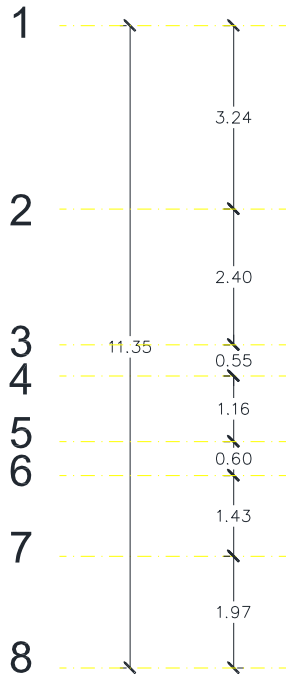
2/Incluye consulta general y médicos generales más pasantes de medicina.

3/Incluye consulta odontológica y odontólogos más pasantes de odontología.

Fuente: SSA/DGIS/Cubos dinámicos de información, 2018 p/.

SINEHIAS, Base de datos/SIS, Cubos dinámicos 2018 p/ (corte 12 de junio).

CS Tlalayo: Plano arquitectónico



CENTRO DE SALUD: FECHA DE CONSTRUCCIÓN:

JURISDICCION SANITARIA:

MUNICIPIO: LOCALIDAD:

PLANO:

CLAVE CLUES: FECHA DE ACTUALIZACIÓN: VALIDÓ:

REALIZÓ LEVANTAMIENTO:


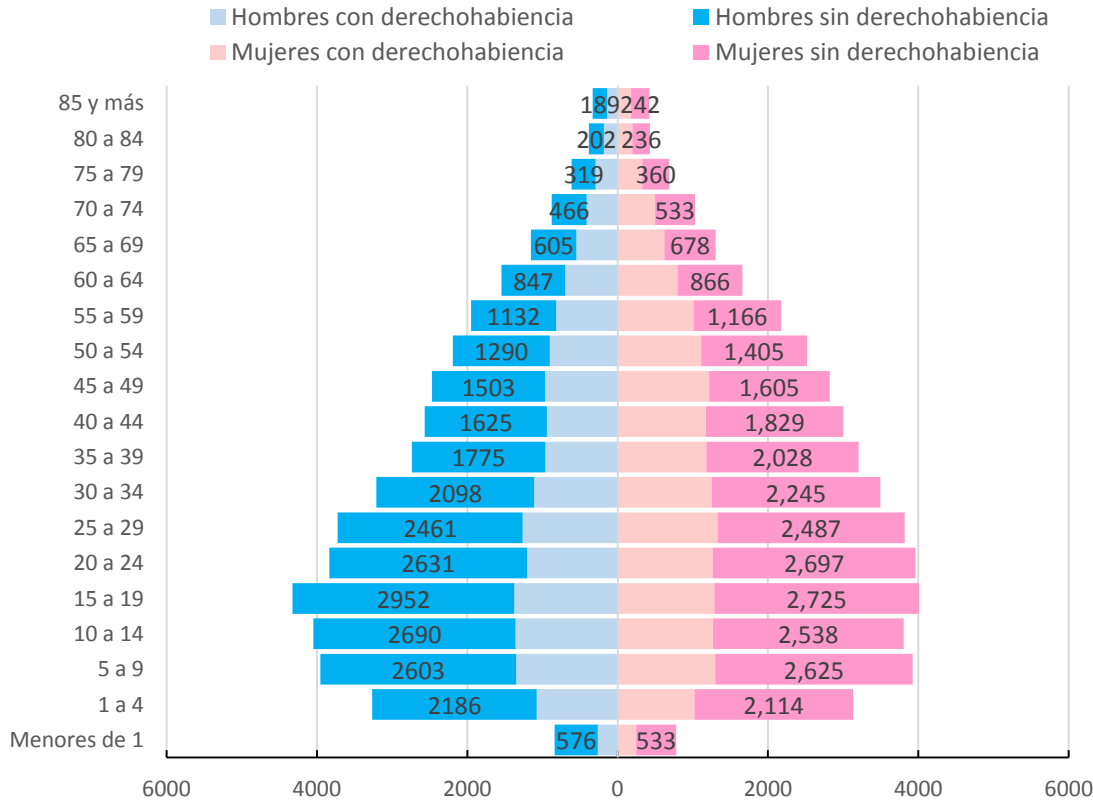
Municipio: Ayala

Jurisdicción Sanitaria III



UNIDADES DE SALUD
 UNIDADES DE PRIMER NIVEL: 12
 UNIDADES DE SEGUNDO NIVEL: 0
 UNIDADES DE TERCER NIVEL: 0
 UNIDADES MEDICAS MOVILES: 1
 1 – TIPO - II

Piramide poblacional por condición de derechohabiencia
Municipio de Ayala, 2019



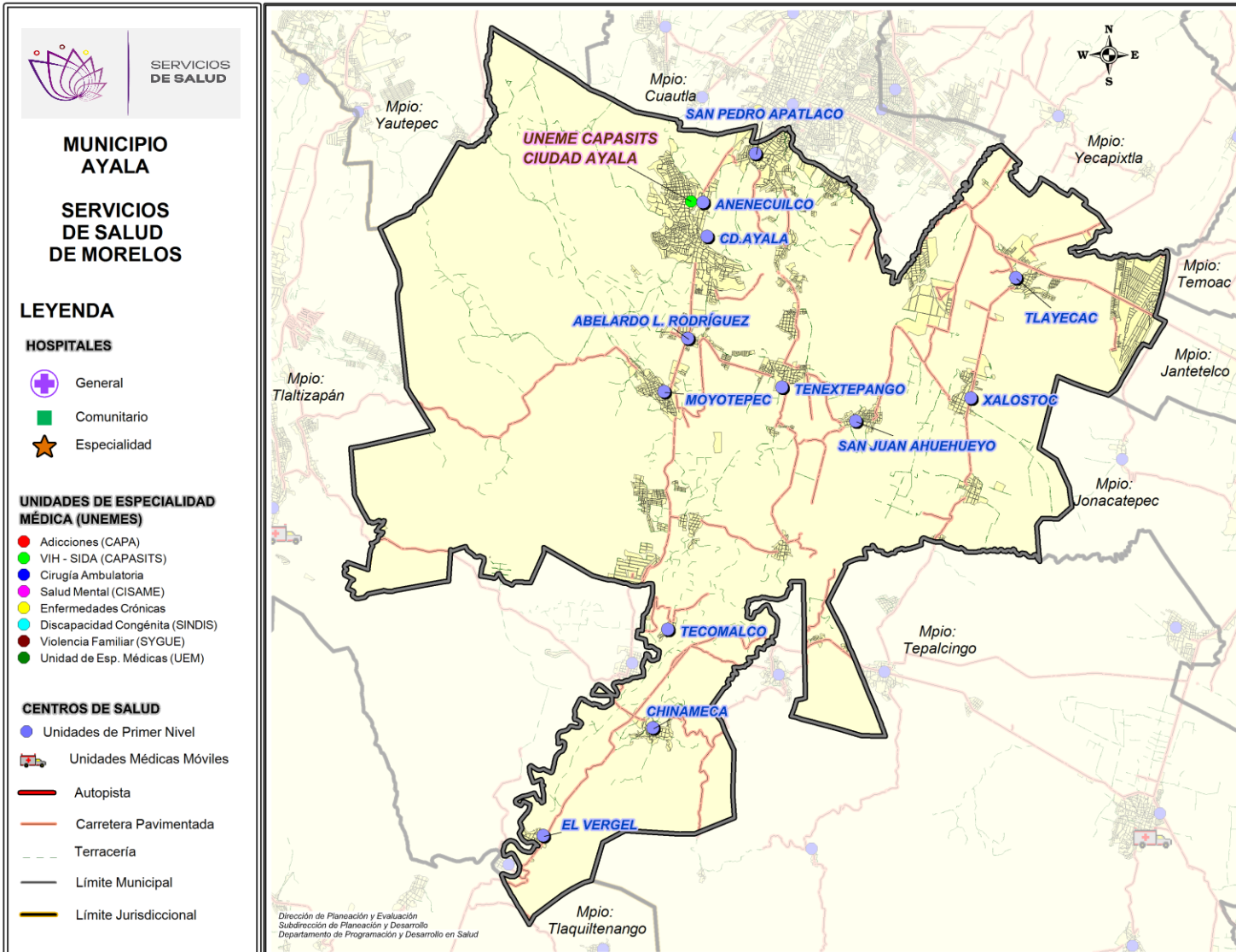
Municipio: Ayala

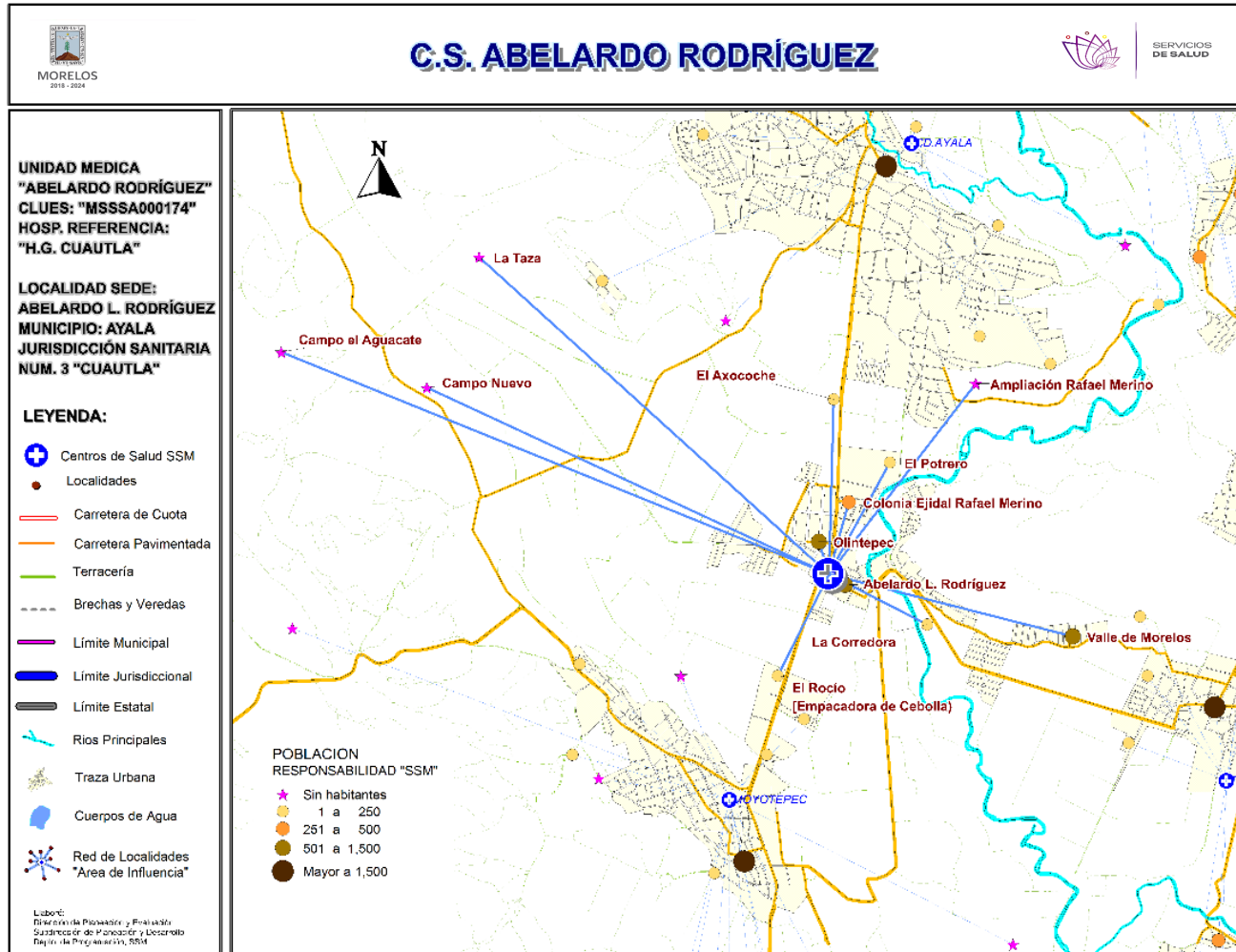
Jurisdicción Sanitaria III



POBLACIÓN DEL MUNICIPIO DE AYALA, MORELOS 2019.							
Edad quin.	Con Derechohabiencia			Sin Derechohabiencia			Población total general
	Masculino	Femenino	Total	Masculino	Femenino	Total	
< de 1	263	246	509	576	533	1,109	1,618
1 a 4	1,077	1,020	2,097	2,186	2,114	4,300	6,397
5 a 9	1,351	1,300	2,651	2,603	2,625	5,228	7,879
10 a 14	1,356	1,268	2,624	2,690	2,538	5,228	7,852
15 a 19	1,373	1,284	2,657	2,952	2,725	5,677	8,334
20 a 24	1,205	1,266	2,471	2,631	2,697	5,328	7,799
25 a 29	1,265	1,329	2,594	2,461	2,487	4,948	7,542
30 a 34	1,110	1,251	2,361	2,098	2,245	4,343	6,704
35 a 39	963	1,179	2,142	1,775	2,028	3,803	5,945
40 a 44	941	1,173	2,114	1,625	1,829	3,454	5,568
45 a 49	966	1,216	2,182	1,503	1,605	3,108	5,290
50 a 54	904	1,113	2,017	1,290	1,405	2,695	4,712
55 a 59	817	1,010	1,827	1,132	1,166	2,298	4,125
60 a 64	697	796	1,493	847	866	1,713	3,206
65 a 69	548	623	1,171	605	678	1,283	2,454
70 a 74	411	497	908	466	533	999	1,907
75 a 79	292	327	619	319	360	679	1,298
80 a 84	182	196	378	202	236	438	816
85 y más	142	179	321	189	242	431	752
Total	15,863	17,273	33,136	28,150	28,912	57,062	90,198

Ubicación Geográfica





***Población afiliada al Seguro Popular: 3,703**

Población por área de influencia

POBLACIÓN DEL ÁREA DE INFLUENCIA, 2019.				
CLUES: MSSSA000174		NOMBRE CLUES: ABELARDO L. RODRIGUEZ		
MUNICIPIO SEDE: 004 AYALA		LOCALIDAD SEDE: 0002 ABELARDO L. RODRIGUEZ		
TIPOLOGÍA: A / RURAL DE 01 NÚCLEO BÁSICO		HOSPITAL DE REFERENCIA: HOSPITAL GENERAL DE CUAUTLA		
CLAVE LOCALIDAD	NOMBRE DE LA LOCALIDAD	COLONIA	POBLACIÓN TOTAL	POBLACIÓN SSM
170040002	Abelardo L. Rodríguez	-	2,228	1,454
170040016	Olintepec	-	2,090	1,383
170040048	El Potrero	-	5	4
170040052	Campo Nuevo	-	0	0
170040053	El Rocío [Empacadora de Cebolla]	-	41	31
170040054	Colonia Ejidal Rafael Merino	-	596	449
170040060	La Corredora	-	1	1
170040134	Ampliación Rafael Merino	-	0	0
170040148	La Taza	-	0	0
170040155	El Axocoche	-	7	6
170040160	Valle de Morelos	-	583	509
170040187	Campo el Aguacate	-	0	0
TOTAL POBLACIÓN DE LA UNIDAD MÉDICA			5,551	3,837

MORBILIDAD DEL C.S. ABELARDO L. RODRÍGUEZ (CLUES: MSSSA000174) , 2018				
No.	PADECIMIENTO	CLAVE CIE10	CASOS	
			NÚM.	TASA *
1	Infecciones respiratorias agudas	J00-J06, J20, J21 excepto J02.0 y J03.0	370	97.88
2	Infecciones intestinales por otros organismos y las mal definidas	A04, A08-A09 excepto A08.0	98	25.93
3	Infección de vías urinarias	N30, N34, N39.0	56	14.81
4	Intoxicación por picadura de alacrán	T63.2, X22	14	3.70
5	Diabetes mellitus no insulino dependiente (Tipo II)	E11-E14	11	2.91
6	Violencia intrafamiliar	Y07.0-Y07.2	11	2.91
7	Conjuntivitis	H10	9	2.38
8	Obesidad	E66	8	2.12
9	Otitis media aguda	H65.0-H65.1	6	1.59
10	Otras infecciones intestinales debidas a protozoarios	A07.0, A07.2, A07.9	3	0.79
	Resto de Diagnósticos	Resto de Diagnósticos	8	2.12
TOTAL			594	
POBLACIÓN RESPONSABILIDAD SSM, 2018:			3,780	

MORBILIDAD DEL C.S. ABELARDO L. RODRÍGUEZ (CLUES: MSSSA000174) , 2018

REPORTE SIS

Año	2012	2013	2014	2015	2016	2017
Total de Embarazadas 1° vez	81	51	73	61	68	74
Total de embarazadas Adolescentes 1° vez	26	12	21	12	28	13
Total de Pacientes de MPF	134	184	184	180	66	115
Total de Pacientes Referidos	192	135	66	98	109	115
Total de Pacientes Contrareferidos	1	0	1	2	0	4
Total DM en Tratamiento	26	33	50	81	26	31
Total DM en Control	14	9	26	23	10	13
Total HTA en Tratamiento	38	41	29	38	11	13
Total HTA en Control	29	26	24	38	10	12

Fuente: Subsistema de Prestación de Servicios (SIS) cierre anual 2012 - 2017, s/d= sin datos

Nombre: ABELARDO L. RODRÍGUEZ

CLUES: MSSSA000174

Jurisdicción: No. III

Concepto	2018 p/	Concepto	2018 p/
Infraestructura			
Consultorios	1	Personal de enfermería	2
-Generales	1	-Enfermeras en contacto	2
-Estomatología	0	-Enfermeras en otra actividad	0
-Otros	0		
Salas de expulsión	0	Consulta otorgada	
Recurso humano		Consulta externa	3,578
Médicos en contacto	1	-Consulta general	3,578
-Generales	0	-Consulta odontológica	0
-Odontólogos	0		
-Otros	0		
Médicos pasantes	1	Indicadores de productividad 1/	
-P. de medicina	1	Consulta general por médico general 2/	14.2
-P. de odontología	0	Consulta odontológica por odontólogo 3/	0

p/ La información corresponde al cierre anual de 2018 p/ (Cifras preliminares).

1/Se consideran 252 días hábiles.

2/Incluye consulta general y médicos generales más pasantes de medicina.

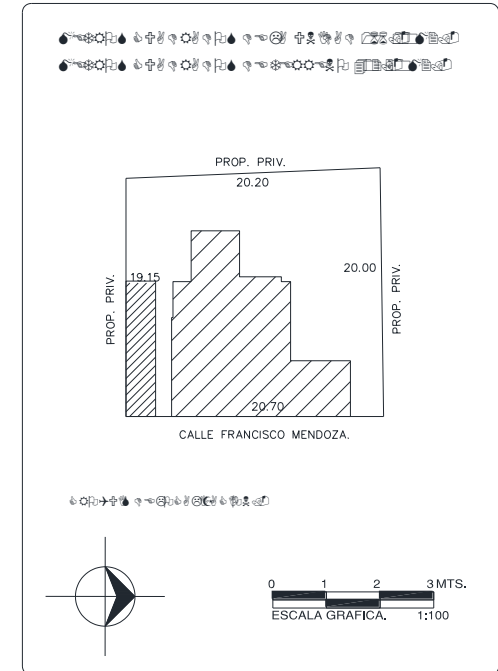
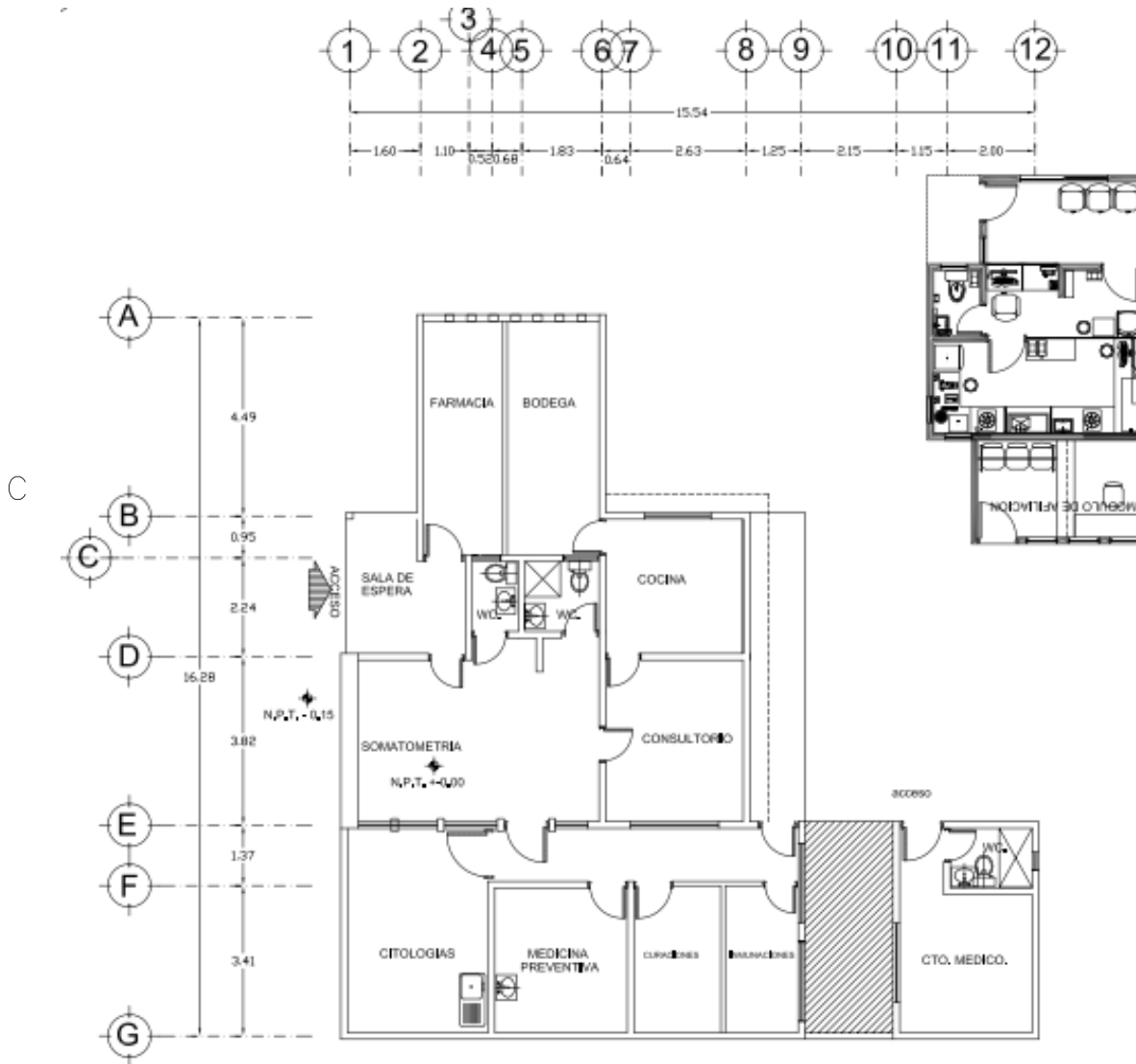
3/Incluye consulta odontológica y odontólogos más pasantes de odontología.

Fuente: SSA/DGIS/Cubos dinámicos de información, 2018 p/.

SINEHIAS, Base de datos/SIS, Cubos dinámicos 2018 p/ (corte 12 de junio).

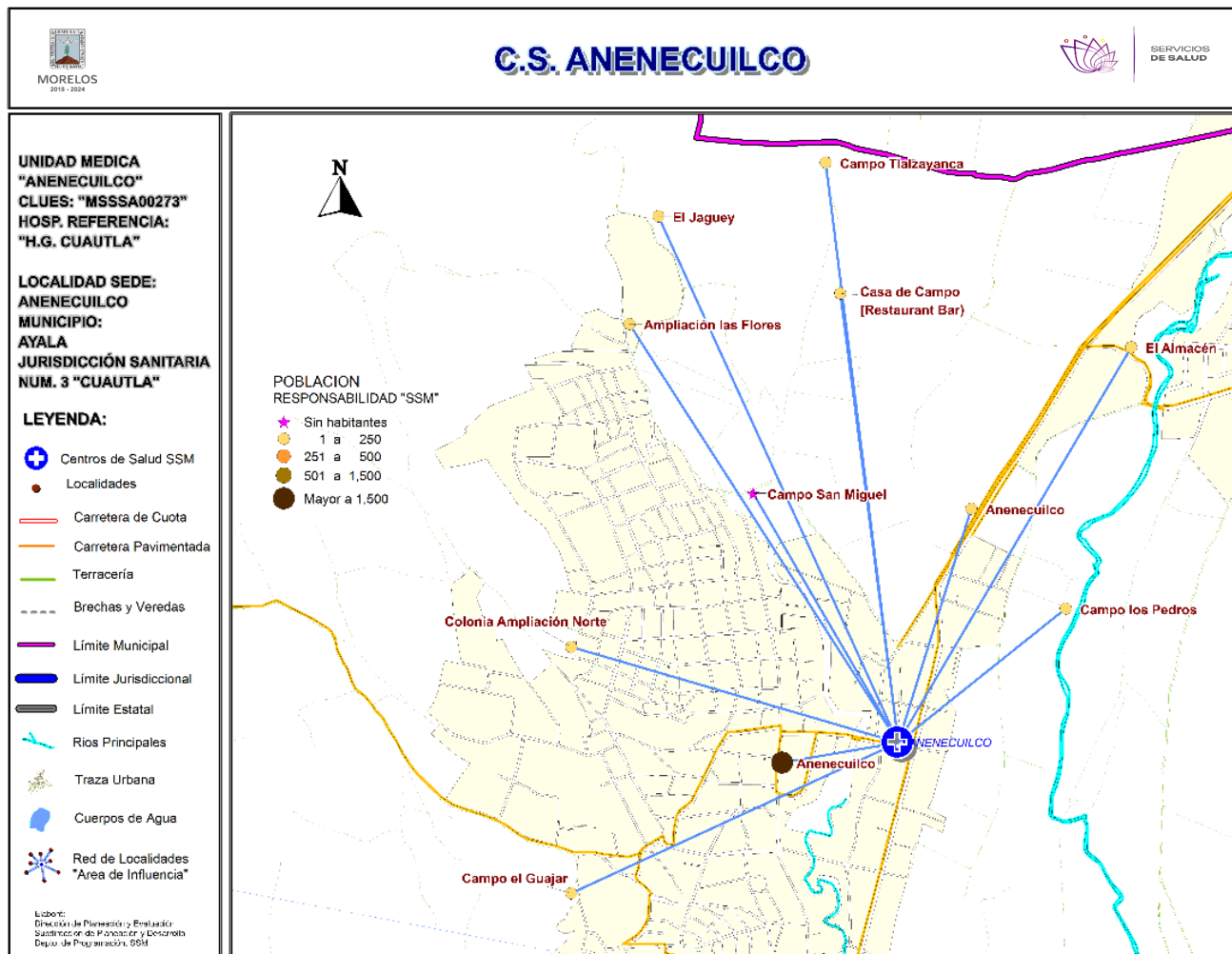


CS Abelardo Rodríguez: Plano arquitectónico



CENTRO DE SALUD:	FECHA DE CONSTRUCCIÓN:	
JURISDICCION SANITARIA:		
MUNICIPIO:	LOCALIDAD:	
PLANO:		
CLAVE CLUES:	FECHA DE ACTUALIZACIÓN:	VALIDO:
REALIZÓ LEVANTAMIENTO:		

Fuente: Depto. de Obras, Conservación y Mantenimiento, SSM



***Población afiliada al Seguro Popular: 6,594**

Población por área de influencia

POBLACIÓN DEL ÁREA DE INFLUENCIA, 2019.

CLUES: MSSA000273	NOMBRE CLUES: ANENEUILCO
MUNICIPIO SEDE: 004 AYALA	LOCALIDAD SEDE: 0126 ANENEUILCO
TIPOLOGÍA: F / URBANO DE 03 NÚCLEOS BÁSICOS	HOSPITAL DE REFERENCIA: HOSPITAL GENERAL DE CUAUTLA

CLAVE LOCALIDAD	NOMBRE DE LA LOCALIDAD	COLONIA	POBLACIÓN TOTAL	POBLACIÓN SSM
170040004	Anenecuilco	-	12,321	7,361
170040058	El Almacén	-	106	74
170040079	El Jagüey	-	13	11
170040092	Campo el Guajar	-	6	5
170040123	Casa de Campo [Restaurante-Bar]	-	1	1
170040126	Anenecuilco	-	3	3
170040133	Ampliación las Flores	-	63	50
170040150	Campo los Pedros	-	2	2
170040151	Campo San Miguel	-	0	0
170040158	Colonia Ampliación Norte	-	59	43
170040193	Campo Tlalzayanca	-	8	7
TOTAL POBLACIÓN DE LA UNIDAD MÉDICA			12,582	7,557

MORBILIDAD DEL C.S. ANENECUILCO (CLUES: MSSSA000273) , 2018				
No.	PADECIMIENTO	CLAVE CIE10	CASOS	
			NÚM.	TASA *
1	Infecciones respiratorias agudas	J00-J06, J20, J21 excepto J02.0 y J03.0	1,101	147.88
2	Infección de vías urinarias	N30, N34, N39.0	328	44.06
3	Infecciones intestinales por otros organismos y las mal definidas	A04, A08-A09 excepto A08.0	211	28.34
4	Úlceras, gastritis y duodenitis	K25-K29	173	23.24
5	Intoxicación por picadura de alacrán	T63.2, X22	83	11.15
6	Vulvovaginitis	N76	70	9.40
7	Conjuntivitis	H10	42	5.64
8	Otitis media aguda	H65.0-H65.1	39	5.24
9	Candidiasis urogenital	B37.3-B37.4	12	1.61
10	Hipertensión arterial	I10-I15	11	1.48
	Resto de Diagnósticos	Resto de Diagnósticos	70	9.40
TOTAL			2,140	
POBLACIÓN RESPONSABILIDAD SSM, 2018:			7,445	



C.S. ANENECUILCO (CLUES: MSSSA000273)

REPORTE SIS

Año	2012	2013	2014	2015	2016	2017
Total de Embarazadas 1° vez	169	163	109	108	122	184
Total de embarazadas Adolescentes 1° vez	52	36	24	25	26	34
Total de Pacientes de MPF	220	315	338	379	401	391
Total de Pacientes Referidos	271	454	350	303	303	456
Total de Pacientes Contrareferidos	6	0	0	0	0	0
Total DM en Tratamiento	84	52	60	67	82	61
Total DM en Control	39	29	29	34	9	24
Total HTA en Tratamiento	122	53	63	62	118	72
Total HTA en Control	103	34	39	42	79	35

Fuente: Subsistema de Prestación de Servicios (SIS) cierre anual 2012 - 2017, s/d= sin datos

Nombre: ANENECUILCO

CLUES: MSSSA000273

Jurisdicción: No. III

Concepto	2018 p/	Concepto	2018 p/
Infraestructura			
Consultorios	2	Personal de enfermería	3
-Generales	2	-Enfermeras en contacto	3
-Estomatología	0	-Enfermeras en otra actividad	0
-Otros	0		
Salas de expulsión	0		
Recurso humano			
Médicos en contacto	4	Consulta otorgada	
-Generales	2	Consulta externa	13,515
-Odontólogos	0	-Consulta general	13,515
-Otros	0	-Consulta odontológica	0
Médicos pasantes	2		
-P. de medicina	2		
-P. de odontología	0		
		Indicadores de productividad 1/	
		Consulta general por médico general 2/	13.4
		Consulta odontológica por odontólogo 3/	0

p/ La información corresponde al cierre anual de 2018 p/ (Cifras preliminares).

1/Se consideran 252 días hábiles.

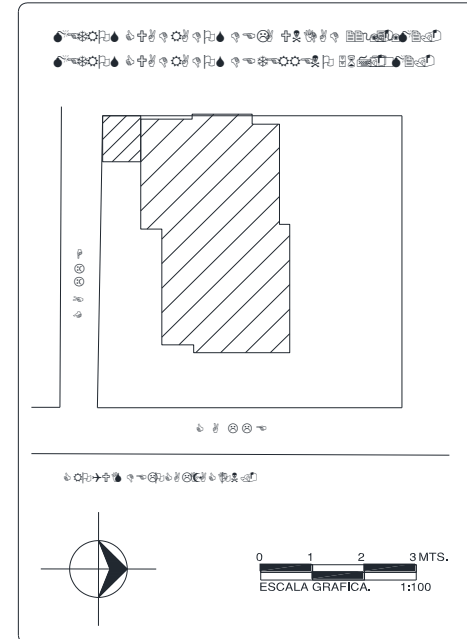
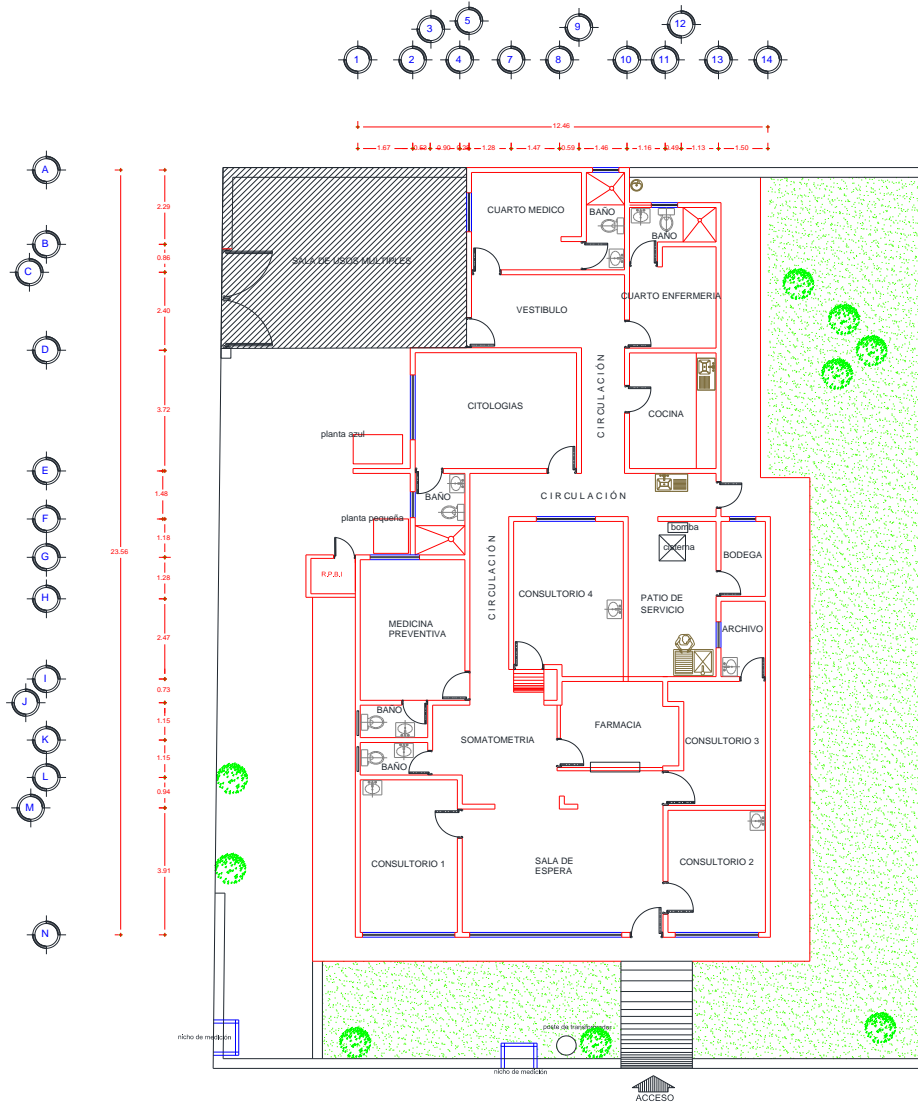
2/Incluye consulta general y médicos generales más pasantes de medicina.

3/Incluye consulta odontológica y odontólogos más pasantes de odontología.

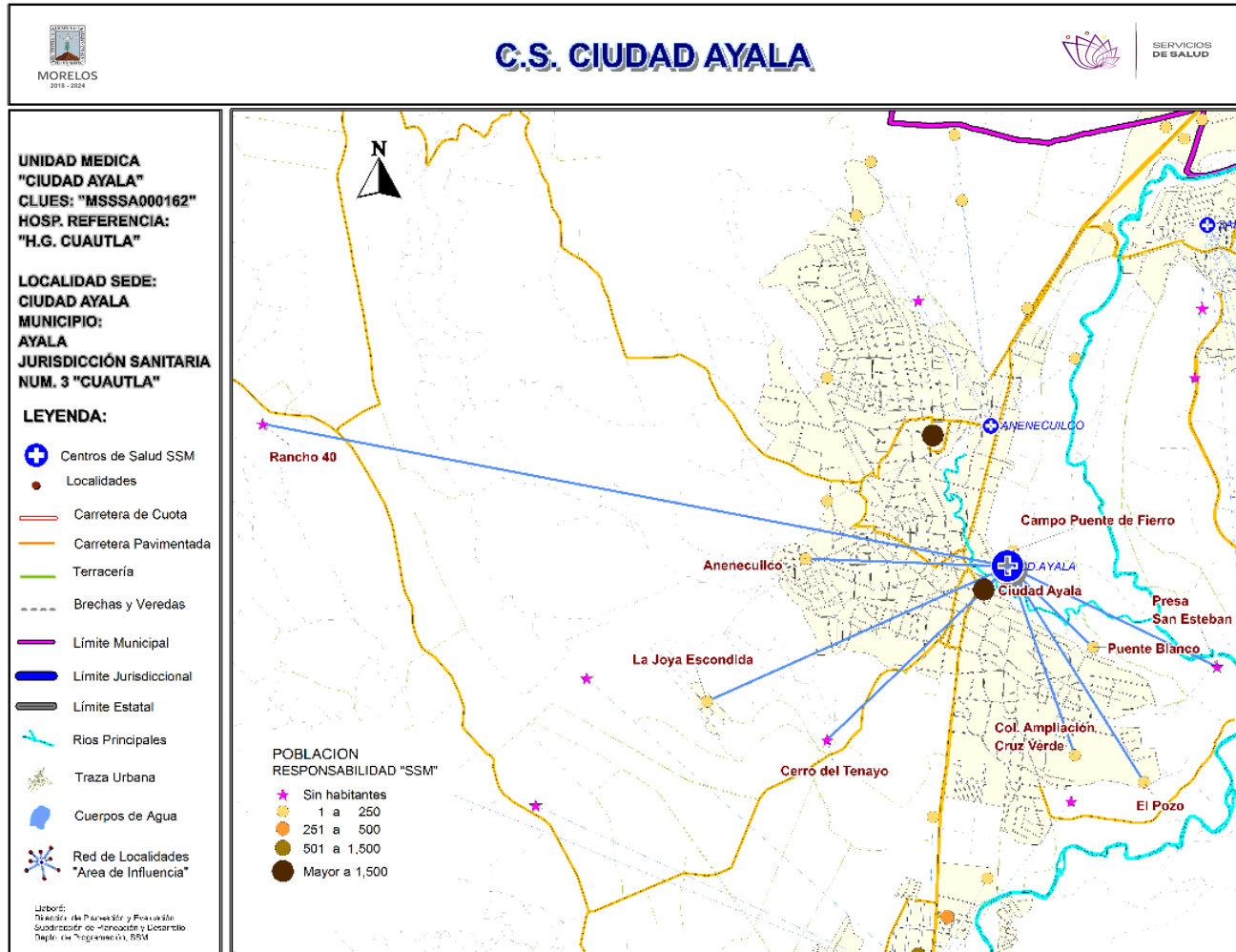
Fuente: SSA/DGIS/Cubos dinámicos de información, 2018 p/.

SINEHIAS, Base de datos/SIS, Cubos dinámicos 2018 p/ (corte 12 de junio).

CS Anenecuilco: Plano arquitectónico



CENTRO DE SALUD:	FECHA DE CONSTRUCCIÓN:	
JURISDICCIÓN SANITARIA:	MUNICIPIO:	
LOCALIDAD:	PLANO:	
CLAVE CLUES:	FECHA DE ACTUALIZACIÓN:	VALIDO:
REALIZÓ LEVANTAMIENTO:		



***Población afiliada al Seguro Popular: 3,228**



Población por área de influencia



POBLACIÓN DEL ÁREA DE INFLUENCIA, 2019.

CLUES: MSSSA000162	NOMBRE CLUES: CD.AYALA			
MUNICIPIO SEDE: 004 AYALA	LOCALIDAD SEDE: 0001 CIUDAD AYALA			
TIPOLOGÍA: E / URBANO DE 02 NÚCLEOS BÁSICOS	HOSPITAL DE REFERENCIA: HOSPITAL GENERAL DE CUAUTLA			
CLAVE LOCALIDAD	NOMBRE DE LA LOCALIDAD	COLONIA	POBLACIÓN TOTAL	POBLACIÓN SSM
170040001	Ciudad Ayala	-	7,752	3,692
170040062	Presa San Esteban	-	0	0
170040101	Cerro del Tenayo	-	0	0
170040108	La Joya Escondida	-	6	2
170040109	El Pozo	-	27	17
170040130	Puente Blanco	-	25	10
170040149	Anecuilco	-	106	93
170040157	Colonia Ampliación Cruz Verde	-	26	22
170040165	Rancho 40	-	0	0
170040166	Campo Puente de Fierro	-	1	1
TOTAL POBLACIÓN DE LA UNIDAD MÉDICA			7,943	3,837

MORBILIDAD DEL C.S. CD. AYALA (CLUES: MSSSA000162) , 2018				
No.	PADECIMIENTO	CLAVE CIE10	CASOS	
			NÚM.	TASA *
1	Infecciones respiratorias agudas	J00-J06, J20, J21 excepto J02.0 y J03.0	332	88.13
2	Infecciones intestinales por otros organismos y las mal definidas	A04, A08-A09 excepto A08.0	171	45.39
3	Infección de vías urinarias	N30, N34, N39.0	140	37.16
4	Obesidad	E66	48	12.74
5	Diabetes mellitus no insulino dependiente (Tipo II)	E11-E14	36	9.56
6	Vulvovaginitis	N76	26	6.90
7	Hipertensión arterial	I10-I15	21	5.57
8	Intoxicación por picadura de alacrán	T63.2, X22	18	4.78
9	Conjuntivitis	H10	17	4.51
10	Otitis media aguda	H65.0-H65.1	14	3.72
	Resto de Diagnósticos	Resto de Diagnósticos	44	11.68
TOTAL			867	
POBLACIÓN RESPONSABILIDAD SSM, 2018:			3,767	

C.S. CD. AYALA (CLUES: MSSSA000162)

REPORTE SIS

Año	2012	2013	2014	2015	2016	2017
Total de Embarazadas 1° vez	80	82	91	68	85	69
Total de embarazadas Adolescentes 1° vez	24	22	23	16	38	13
Total de Pacientes de MPF	239	279	308	251	310	92
Total de Pacientes Referidos	309	248	239	330	235	125
Total de Pacientes Contrareferidos	0	1	5	137	0	0
Total DM en Tratamiento	25	38	86	68	58	56
Total DM en Control	9	17	60	27	23	12
Total HTA en Tratamiento	12	35	39	51	43	38
Total HTA en Control	9	26	33	38	41	31

Fuente: Subsistema de Prestación de Servicios (SIS) cierre anual 2012 - 2017, s/d= sin datos

Nombre: CD. AYALA
CLUES: MSSSA000162
Jurisdicción: No. III

Concepto	2018 p/	Concepto	2018 p/
Infraestructura			
Consultorios	4	Personal de enfermería	4
-Generales	2	-Enfermeras en contacto	4
-Estomatología	1	-Enfermeras en otra actividad	0
-Otros (nutrición)	1		
Salas de expulsión	0		
Recurso humano			
Médicos en contacto	4	Consulta otorgada	
-Generales	1	Consulta externa	5,484
-Odontólogos	1	-Consulta general	4,782
-Otros	0	-Consulta odontológica	702
Médicos pasantes	2		
-P. de medicina	1		
-P. de odontología	1		
		Indicadores de productividad 1/	
		Consulta general por médico general 2/	9.5
		Consulta odontológica por odontólogo 3/	1.4

p/ La información corresponde al cierre anual de 2018 p/ (Cifras preliminares).

1/Se consideran 252 días hábiles.

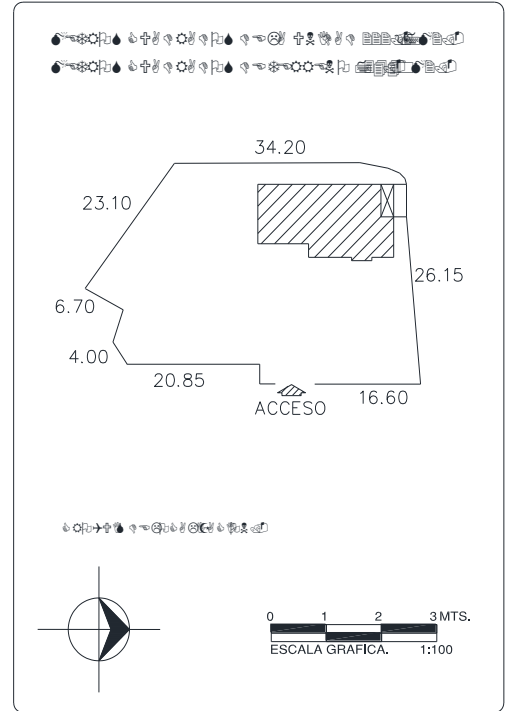
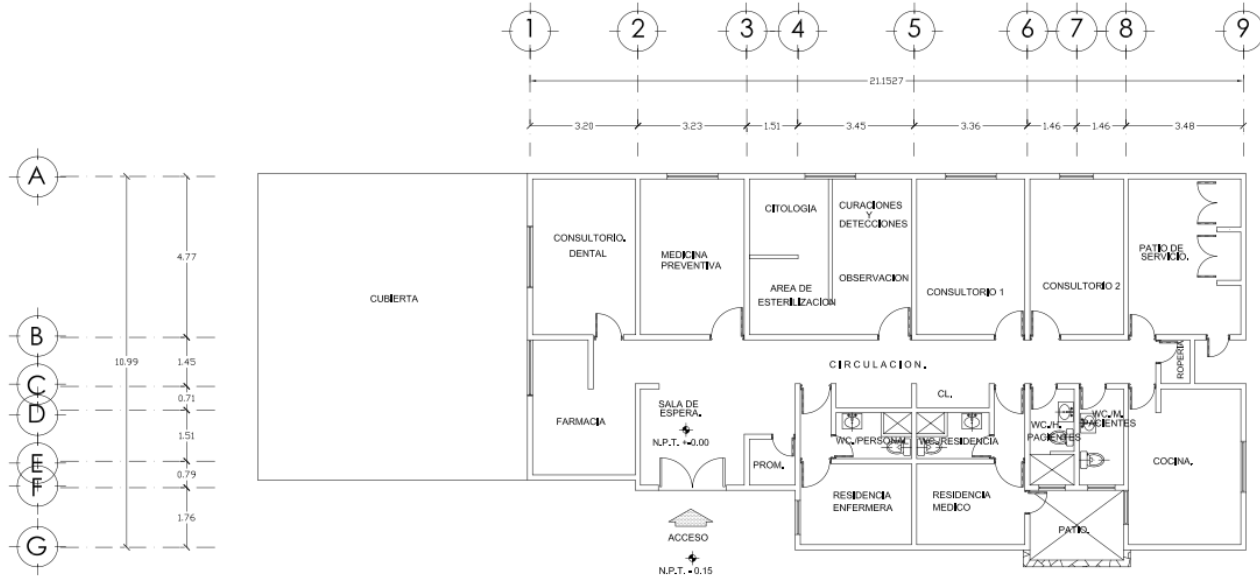
2/Incluye consulta general y médicos generales más pasantes de medicina.

3/Incluye consulta odontológica y odontólogos más pasantes de odontología.

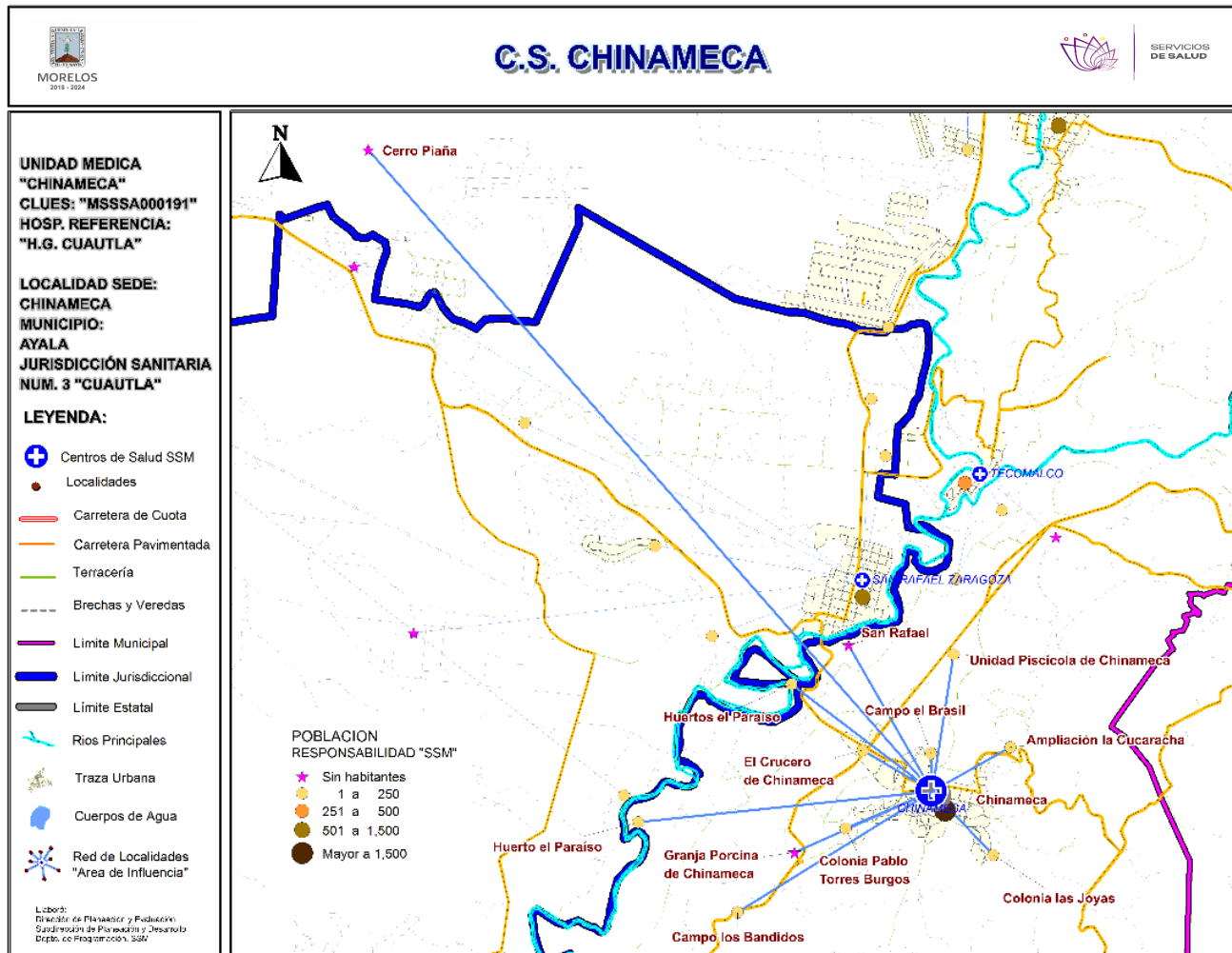
Fuente: SSA/DGIS/Cubos dinámicos de información, 2018 p/.

SINEHIAS, Base de datos/SIS, Cubos dinámicos 2018 p/ (corte 12 de junio).

CS Ciudad Ayala: Plano arquitectónico



CENTRO DE SALUD:	FECHA DE CONSTRUCCIÓN:
JURISDICCION SANITARIA:	
MUNICIPIO:	LOCALIDAD:
PLANO:	
CLAVE CLUES:	FECHA DE ACTUALIZACIÓN: VALIDÓ:
REALIZÓ LEVANTAMIENTO:	



***Población afiliada al Seguro Popular: 2,582**

Población por área de influencia

POBLACIÓN DEL ÁREA DE INFLUENCIA, 2019.				
CLUES: MSSSA000191		NOMBRE CLUES: CHINAMECA		
MUNICIPIO SEDE: 004 AYALA		LOCALIDAD SEDE: 0008 CHINAMECA		
TIPOLOGÍA: E / URBANO DE 02 NÚCLEOS BÁSICOS		HOSPITAL DE REFERENCIA: HOSPITAL GENERAL DE CUAUTLA		
CLAVE LOCALIDAD	NOMBRE DE LA LOCALIDAD	COLONIA	POBLACIÓN TOTAL	POBLACIÓN SSM
170040008	Chinameca	-	3,302	2,381
170040047	Cerro Piaña	-	0	0
170040056	Unidad Piscícola de Chinameca	-	10	9
170040106	Granja Porcina de Chinameca	-	0	0
170040139	El Crucero de Chinameca	-	34	25
170040167	Colonia las Joyas	-	6	5
170040168	Colonia Pablo Torres Burgos	-	11	10
170040173	Huertos el Paraíso	-	1	1
170040175	Campo los Bandidos	-	5	4
170040179	Huerto el Paraíso	-	2	2
170040181	San Rafael	-	0	0
170040186	Ampliación la Cucaracha	-	6	5
170040188	Campo el Brasil	-	5	4
TOTAL POBLACIÓN DE LA UNIDAD MÉDICA			3,382	2,446



Morbilidad



MORBILIDAD DEL C.S. CHINAMECA (CLUES: MSSSA000191) , 2018				
No.	PADECIMIENTO	CLAVE CIE10	CASOS	
			NÚM.	TASA *
1	Infecciones respiratorias agudas	J00-J06, J20, J21 excepto J02.0 y J03.0	565	234.44
2	Infección de vías urinarias	N30, N34, N39.0	127	52.70
3	Intoxicación por picadura de alacrán	T63.2, X22	115	47.72
4	Infecciones intestinales por otros organismos y las mal definidas	A04, A08-A09 excepto A08.0	54	22.41
5	Vulvovaginitis	N76	18	7.47
6	Conjuntivitis	H10	17	7.05
7	Obesidad	E66	17	7.05
8	Hipertensión arterial	I10-I15	15	6.22
9	Úlceras, gastritis y duodenitis	K25-K29	13	5.39
10	Diabetes mellitus no insulino dependiente (Tipo II)	E11-E14	12	4.98
	Resto de Diagnósticos	Resto de Diagnósticos	33	13.69
TOTAL			986	
POBLACIÓN RESPONSABILIDAD SSM, 2018:			2,410	



C.S. CHINAMECA (CLUES: MSSSA000191)

REPORTE SIS

Año	2012	2013	2014	2015	2016	2017
Total de Embarazadas 1° vez	48	62	35	54	45	66
Total de embarazadas Adolescentes 1° vez	10	19	10	17	11	18
Total de Pacientes de MPF	97	127	85	98	107	108
Total de Pacientes Referidos	93	116	160	206	228	203
Total de Pacientes Contrareferidos	3	8	20	13	0	0
Total DM en Tratamiento	51	60	66	81	83	100
Total DM en Control	21	32	36	1	22	45
Total HTA en Tratamiento	52	41	62	69	80	71
Total HTA en Control	23	33	50	46	50	51

Fuente: Subsistema de Prestación de Servicios (SIS) cierre anual 2012 - 2017, s/d= sin datos

Nombre: CHINAMECA
CLUES: MSSSA000191
Jurisdicción: No. III

Concepto	2018 p/	Concepto	2018 p/
Infraestructura			
Consultorios	2	Personal de enfermería	2
-Generales	2	-Enfermeras en contacto	2
-Estomatología	0	-Enfermeras en otra actividad	0
-Otros	0		
Salas de expulsión	0		
Recurso humano			
Médicos en contacto	4	Consulta otorgada	
-Generales	2	Consulta externa	6,267
-Odontólogos	0	-Consulta general	6,267
-Otros	0	-Consulta odontológica	0
Médicos pasantes	2		
-P. de medicina	2		
-P. de odontología	0		
		Indicadores de productividad 1/	
		Consulta general por médico general 2/	6.2
		Consulta odontológica por odontólogo 3/	0

p/ La información corresponde al cierre anual de 2018 p/ (Cifras preliminares).

1/Se consideran 252 días hábiles.

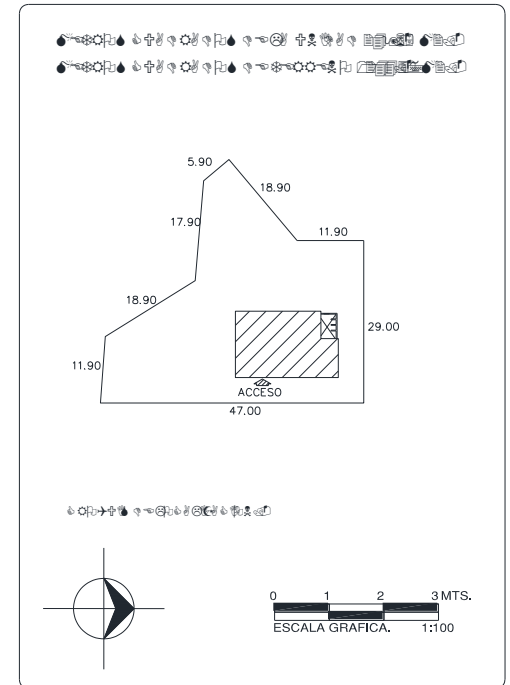
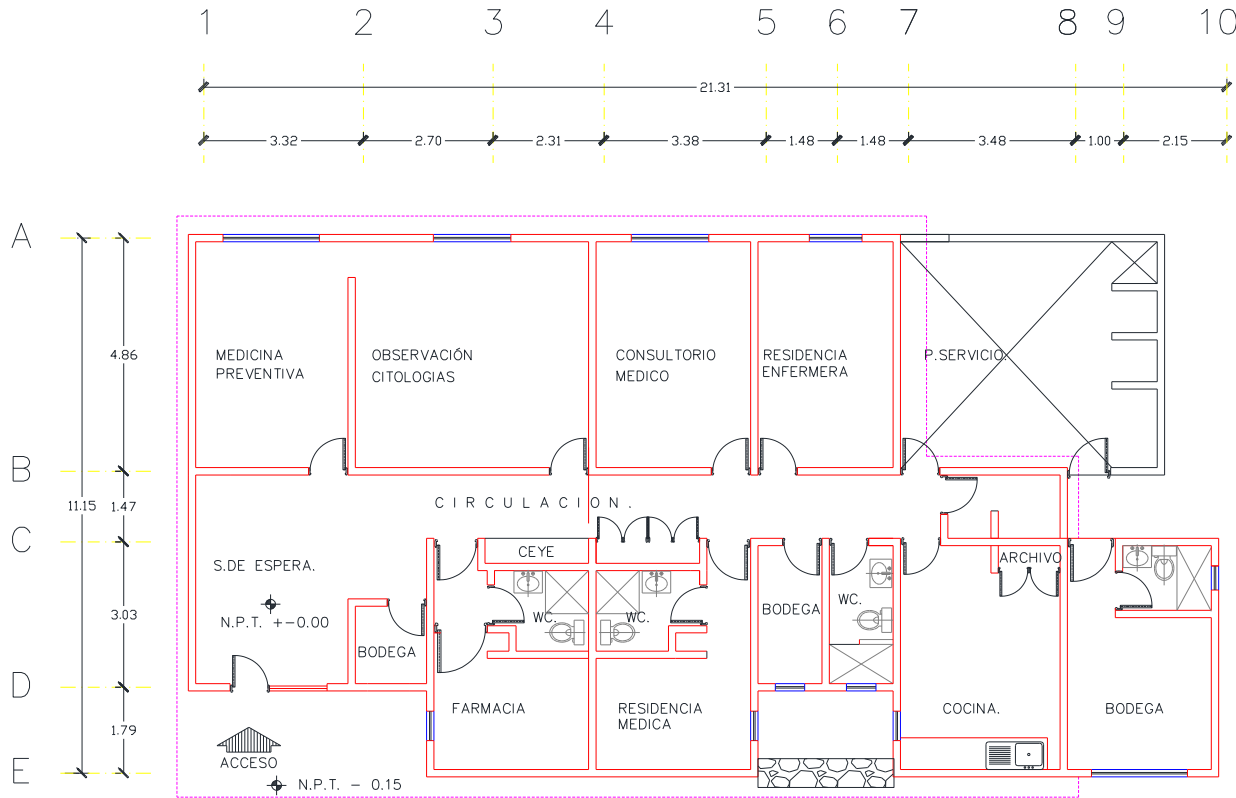
2/Incluye consulta general y médicos generales más pasantes de medicina.

3/Incluye consulta odontológica y odontólogos más pasantes de odontología.

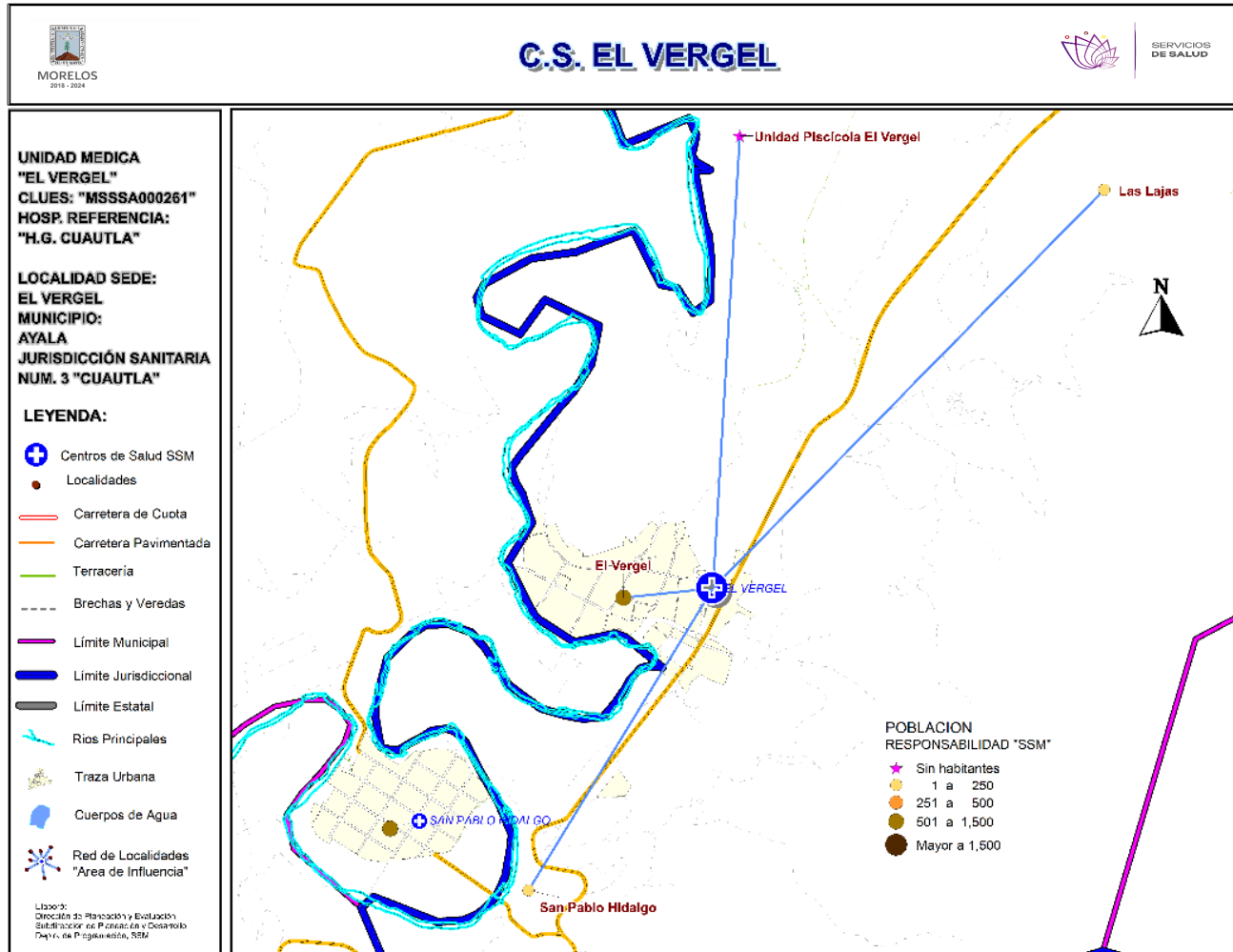
Fuente: SSA/DGIS/Cubos dinámicos de información, 2018 p/.

SINEHIAS, Base de datos/SIS, Cubos dinámicos 2018 p/ (corte 12 de junio).

CS Chinameca: Plano arquitectónico



CENTRO DE SALUD:	FECHA DE CONSTRUCCIÓN:	
JURISDICCION SANITARIA:		
MUNICIPIO:	LOCALIDAD:	
PLANO:		
CLAVE CLUES:	FECHA DE ACTUALIZACIÓN:	VALIDO:
REALIZÓ LEVANTAMIENTO:		



***Población afiliada al Seguro Popular: 786**



Población por área de influencia

POBLACIÓN DEL ÁREA DE INFLUENCIA, 2019.				
CLUES: MSSSA000261		NOMBRE CLUES: EL VERGEL		
MUNICIPIO SEDE: 004 AYALA		LOCALIDAD SEDE: 0028 EL VERGEL		
TIPOLOGÍA: A / RURAL DE 01 NÚCLEO BÁSICO		HOSPITAL DE REFERENCIA: HOSPITAL GENERAL DE CUAUTLA		
CLAVE LOCALIDAD	NOMBRE DE LA LOCALIDAD	COLONIA	POBLACIÓN TOTAL	POBLACIÓN SSM
170040028	El Vergel	-	946	745
170040057	Unidad Piscícola el Vergel	-	0	0
170040141	Las Lajas	-	2	2
170040185	San Pablo Hidalgo	-	1	1
TOTAL POBLACIÓN DE LA UNIDAD MÉDICA			949	748



Morbilidad



MORBILIDAD DEL C.S. EL VERGEL (CLUES: MSSSA000261) , 2018				
No.	PADECIMIENTO	CLAVE CIE10	CASOS	
			NÚM.	TASA *
1	Infecciones respiratorias agudas	J00-J06, J20, J21 excepto J02.0 y J03.0	108	146.54
2	Infección de vías urinarias	N30, N34, N39.0	51	69.20
3	Infecciones intestinales por otros organismos y las mal definidas	A04, A08-A09 excepto A08.0	47	63.77
4	Intoxicación por picadura de alacrán	T63.2, X22	37	50.20
5	Diabetes mellitus no insulino dependiente (Tipo II)	E11-E14	11	14.93
6	Otitis media aguda	H65.0-H65.1	10	13.57
7	Conjuntivitis	H10	7	9.50
8	Úlceras, gastritis y duodenitis	K25-K29	7	9.50
9	Hipertensión arterial	I10-I15	5	6.78
10	Candidiasis urogenital	B37.3-B37.4	4	5.43
	Resto de Diagnósticos	Resto de Diagnósticos	19	25.78
TOTAL			306	
POBLACIÓN RESPONSABILIDAD SSM, 2018:			737	

C.S. EL VERGEL (CLUES: MSSSA000261)

REPORTE SIS

Año	2012	2013	2014	2015	2016	2017
Total de Embarazadas 1° vez	19	21	16	20	20	22
Total de embarazadas Adolescentes 1° vez	10	7	4	11	8	6
Total de Pacientes de MPF	53	22	85	77	66	60
Total de Pacientes Referidos	67	41	42	63	49	64
Total de Pacientes Contrareferidos	0	1	2	0	0	2
Total DM en Tratamiento	20	41	45	38	12	s/d
Total DM en Control	5	9	22	0	6	s/d
Total HTA en Tratamiento	10	30	32	32	8	2
Total HTA en Control	8	10	12	32	10	1

Fuente: Subsistema de Prestación de Servicios (SIS) cierre anual 2012 - 2017, s/d= sin datos

Nombre: EL VERGEL
CLUES: MSSSA000261
Jurisdicción: No. III

Concepto	2018 p/	Concepto	2018 p/
Infraestructura			
Consultorios	1	Personal de enfermería	1
-Generales	1	-Enfermeras en contacto	1
-Estomatología	0	-Enfermeras en otra actividad	0
-Otros	0		
Salas de expulsión	0	Consulta otorgada	
Recurso humano			
Médicos en contacto	1	Consulta externa	1,745
-Generales	0	-Consulta general	1,745
-Odontólogos	0	-Consulta odontológica	0
-Otros	0	Indicadores de productividad 1/	
Médicos pasantes	1	Consulta general por médico general 2/	6.9
-P. de medicina	1	Consulta odontológica por odontólogo 3/	0
-P. de odontología	0		

p/ La información corresponde al cierre anual de 2018 p/ (Cifras preliminares).

1/Se consideran 252 días hábiles.

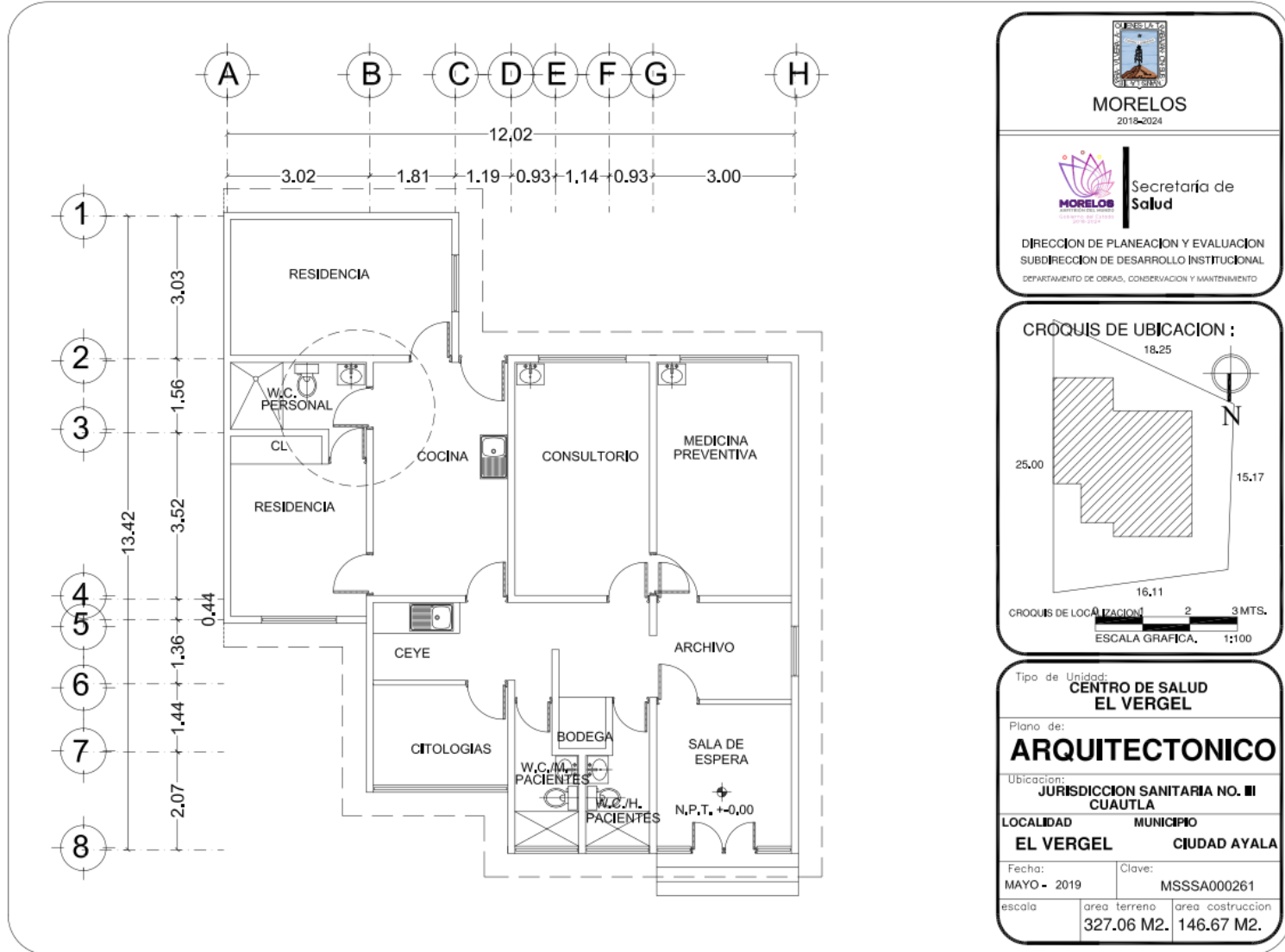
2/Incluye consulta general y médicos generales más pasantes de medicina.

3/Incluye consulta odontológica y odontólogos más pasantes de odontología.

Fuente: SSA/DGIS/Cubos dinámicos de información, 2018 p/.

SINEHIAS, Base de datos/SIS, Cubos dinámicos 2018 p/ (corte 12 de junio).

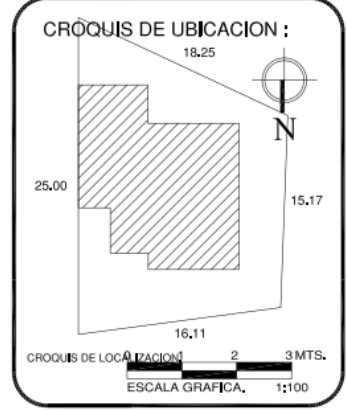
CS El Vergel: Plano arquitectónico



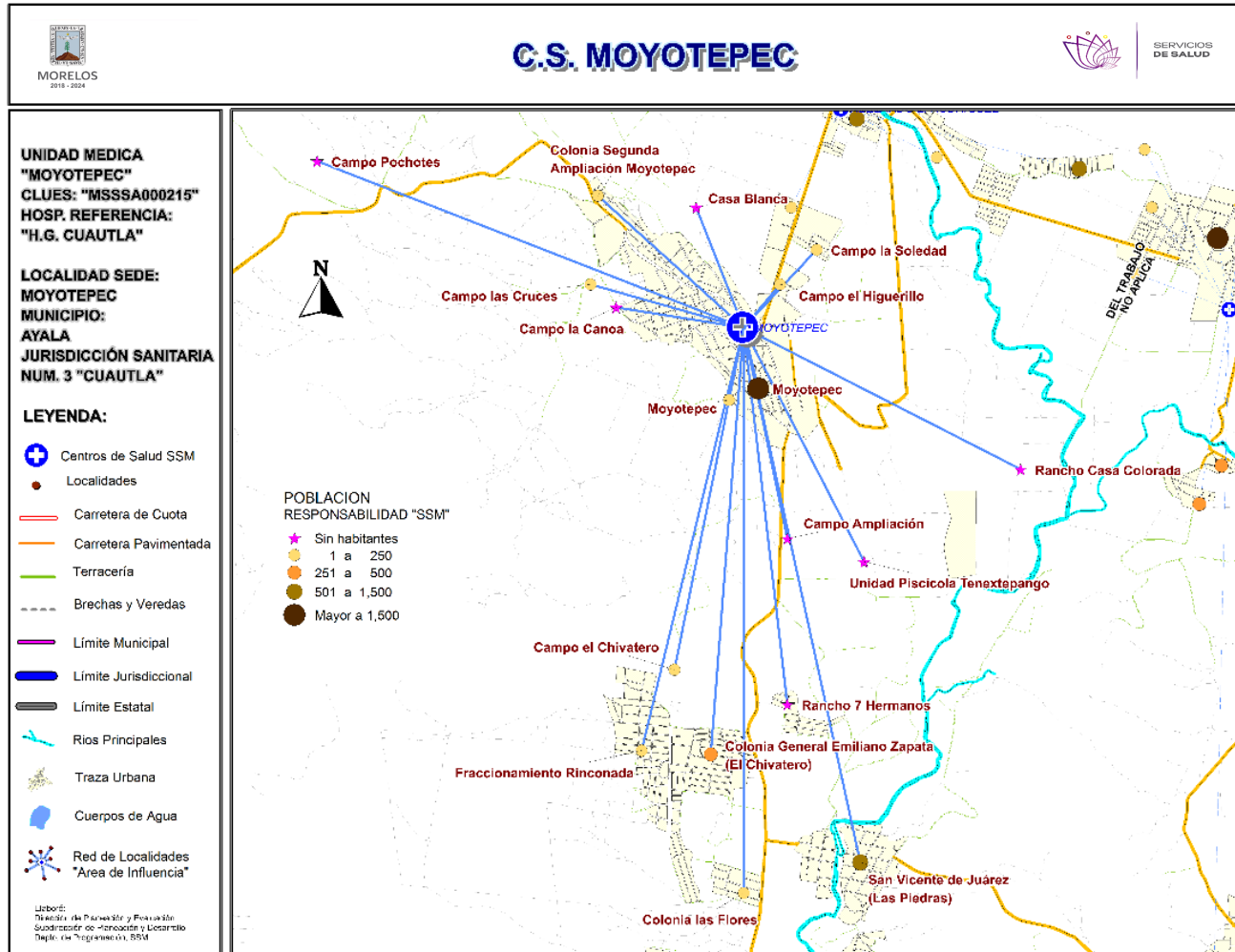
MORELOS
2018-2024

Secretaría de Salud

DIRECCION DE PLANEACION Y EVALUACION
SUBDIRECCION DE DESARROLLO INSTITUCIONAL
DEPARTAMENTO DE OBRAS, CONSERVACION Y MANTENIMIENTO



Tipo de Unidad: CENTRO DE SALUD EL VERGEL		
Plano de: ARQUITECTONICO		
Ubicación: JURISDICCION SANITARIA NO. III CUAUTLA		
LOCALIDAD	MUNICIPIO	
EL VERGEL	CIUDAD AYALA	
Fecha: MAYO - 2019	Clave: MSSSA000261	
escala	area terreno	area construccion
	327.06 M2.	146.67 M2.



***Población afiliada al Seguro Popular: 3,818**

Población por área de influencia

POBLACIÓN DEL ÁREA DE INFLUENCIA, 2019.

CLUES: MSSSA000215	NOMBRE CLUES: MOYOTEPEC			
MUNICIPIO SEDE: 004 AYALA	LOCALIDAD SEDE: 0014 MOYOTEPEC			
TIPOLOGÍA: D / URBANO DE 01 NÚCLEOS BÁSICOS	HOSPITAL DE REFERENCIA: HOSPITAL GENERAL DE CUAUTLA			
CLAVE LOCALIDAD	NOMBRE DE LA LOCALIDAD	COLONIA	POBLACIÓN TOTAL	POBLACIÓN SSM
170040014	Moyotepec	-	4,205	2,603
170040024	San Vicente de Juárez (Las Piedras)	-	1,573	1,035
170040041	Rancho Casa Colorada	-	0	0
170040080	Colonia General Emiliano Zapata (El Chivatero)	-	565	455
170040091	Campo el Chivatero	-	13	11
170040095	Campo la Soledad	-	104	75
170040097	Campo las Cruces	-	5	4
170040125	Unidad Piscícola Tenextepango	-	0	0
170040128	Campo el Higuerrillo	-	106	62
170040129	Colonia Segunda Ampliación Moyotepec	-	51	43
170040136	Campo Ampliación	-	0	0
170040138	Casa Blanca	-	0	0
170040145	Rancho 7 Hermanos	-	0	0
170040162	Moyotepec	-	40	22
170040164	Colonia las Flores	-	38	31
170040176	Campo la Canoa	-	0	0
170040178	Fraccionamiento Rinconada del Valle	-	46	29
170040191	Campo Pochotes	-	0	0
TOTAL POBLACIÓN DE LA UNIDAD MÉDICA			6,746	4,370



Morbilidad



MORBILIDAD DEL C.S. MOYOTEPEC (CLUES: MSSSA000215) , 2018				
No.	PADECIMIENTO	CLAVE CIE10	CASOS	
			NÚM.	TASA *
1	Infecciones respiratorias agudas	J00-J06, J20, J21 excepto J02.0 y J03.0	491	114.03
2	Infección de vías urinarias	N30, N34, N39.0	119	27.64
3	Infecciones intestinales por otros organismos y las mal definidas	A04, A08-A09 excepto A08.0	70	16.26
4	Candidiasis urogenital	B37.3-B37.4	38	8.82
5	Intoxicación por picadura de alacrán	T63.2, X22	28	6.50
6	Otitis media aguda	H65.0-H65.1	27	6.27
7	Violencia intrafamiliar	Y07.0-Y07.2	18	4.18
8	Diabetes mellitus no insulino dependiente (Tipo II)	E11-E14	8	1.86
9	Vulvovaginitis	N76	8	1.86
10	Hepatitis vírica A	B15	5	1.16
	Resto de Diagnósticos	Resto de Diagnósticos	16	3.72
TOTAL			828	
POBLACIÓN RESPONSABILIDAD SSM, 2018:			4,306	

C.S. MOYOTEPEC (CLUES: MSSSA000215)

REPORTE SIS

Año	2012	2013	2014	2015	2016	2017
Total de Embarazadas 1° vez	88	61	72	86	98	101
Total de embarazadas Adolescentes 1° vez	25	20	16	23	32	40
Total de Pacientes de MPF	162	196	238	296	100	153
Total de Pacientes Referidos	173	145	152	290	328	247
Total de Pacientes Contrareferidos	0	0	2	11	0	0
Total DM en Tratamiento	66	46	68	83	19	60
Total DM en Control	35	30	24	0	4	13
Total HTA en Tratamiento	52	49	63	62	10	49
Total HTA en Control	32	31	53	55	9	42

Fuente: Subsistema de Prestación de Servicios (SIS) cierre anual 2012 - 2017, s/d= sin datos

Nombre: MOYOTEPEC
CLUES: MSSSA000215
Jurisdicción: No. III

Concepto	2018 p/	Concepto	2018 p/
Infraestructura			
Consultorios	2	Personal de enfermería	1
-Generales	2	-Enfermeras en contacto	1
-Estomatología	0	-Enfermeras en otra actividad	0
-Otros	0		
Salas de expulsión	0		
Recurso humano		Consulta otorgada	
Médicos en contacto	2	Consulta externa	4,103
-Generales	0	-Consulta general	4,103
-Odontólogos	0	-Consulta odontológica	0
-Otros	0		
Médicos pasantes	2		
-P. de medicina	2		
-P. de odontología	0		
		Indicadores de productividad 1/	
		Consulta general por médico general 2/	8.1
		Consulta odontológica por odontólogo 3/	0

p/ La información corresponde al cierre anual de 2018 p/ (Cifras preliminares).

1/Se consideran 252 días hábiles.

2/Incluye consulta general y médicos generales más pasantes de medicina.


3/Incluye consulta odontológica y odontólogos más pasantes de odontología.

Fuente: SSA/DGIS/Cubos dinámicos de información, 2018 p/.

SINEHIAS, Base de datos/SIS, Cubos dinámicos 2018 p/ (corte 12 de junio).



CS Moyotepec: Plano arquitectónico





MORELOS

 2018-2024



 Secretaría de Salud

DIRECCION DE PLANEACION Y EVALUACION
 SUBDIRECCION DE DESARROLLO INSTITUCIONAL
 DEPARTAMENTO DE OBRAS, CONSERVACION Y MANTENIMIENTO

CROQUIS DE UBICACION :

33,01

11,90

ACCESO

8,50

9,00

ACCESO

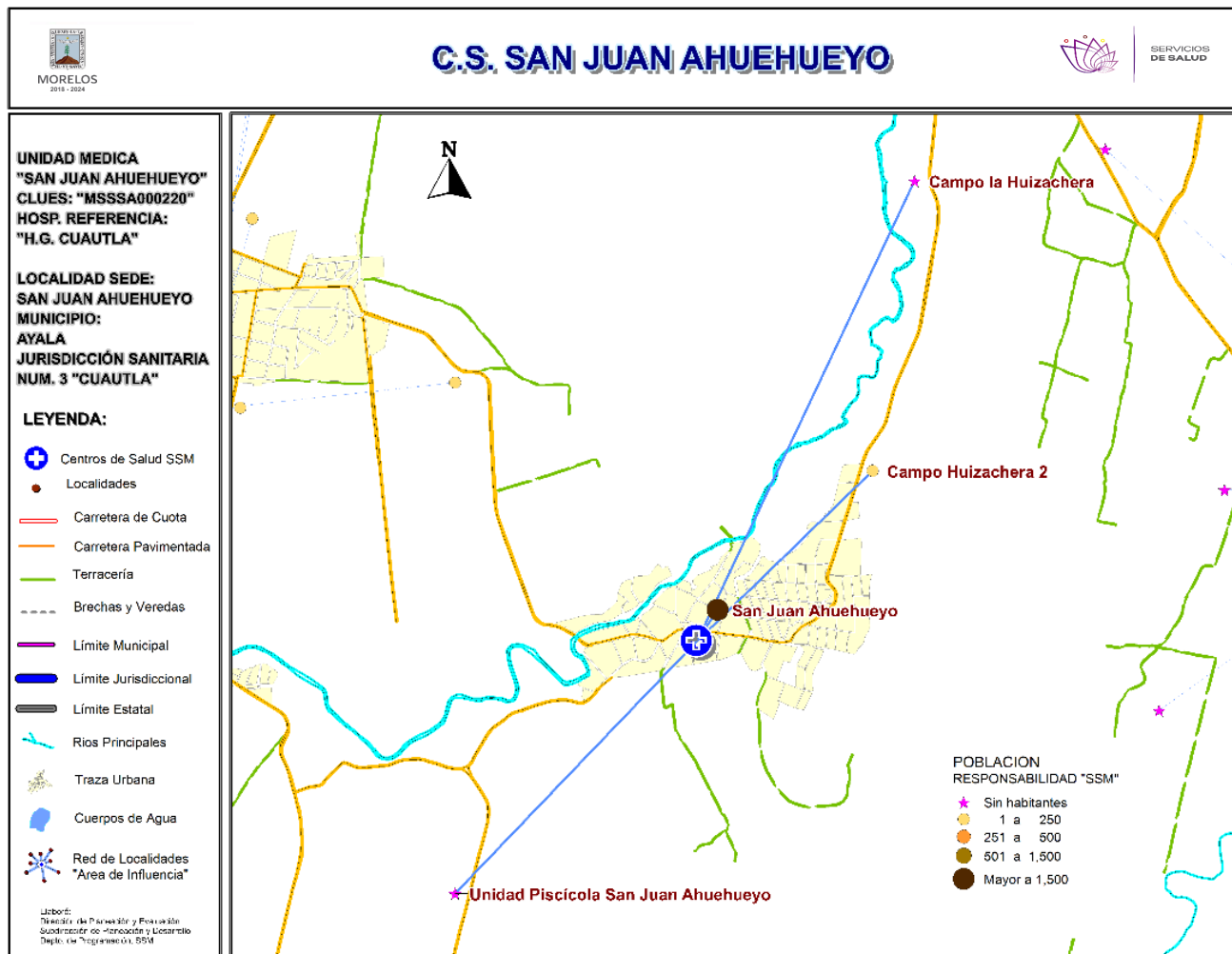
CALLE FRANCISCO MADERO.

ESCALA GRAFICA. 1:100

0 1 2 3 MTS.

N

Tipo de Unidad:		CENTRO DE SALUD MOYOTEPEC	
Plano de:		ARQUITECTONICO	
Ubicación:		JURISDICCION SANITARIA NO. III, CUAUTLA.	
LOCALIDAD	MUNICIPIO	Cl. Plano:	
MOYOTEPEC	CIUDAD AYALA	ARQ-01	
Fecha:	Escala:	Acotación:	
MAYO- 2019	1: 75	METROS	
Clave:	area terreno	area construccion	PLANTA ARQUITECTONICA
MSSSA000215	483,12 M2	184,86 M2	



***Población afiliada al Seguro Popular: 1,316**



Población por área de influencia



POBLACIÓN DEL ÁREA DE INFLUENCIA, 2019.				
CLUES:	MSSSA000220	NOMBRE CLUES:	SAN JUAN AHUEHUEYO	
MUNICIPIO SEDE:	004 AYALA	LOCALIDAD SEDE:	0023 SAN JUAN AHUEHUEYO	
TIPOLOGÍA:	A / RURAL DE 01 NÚCLEO BÁSICO	HOSPITAL DE REFERENCIA:	HOSPITAL GENERAL DE CUAUTLA	
CLAVE LOCALIDAD	NOMBRE DE LA LOCALIDAD	COLONIA	POBLACIÓN TOTAL	POBLACIÓN SSM
170040023	San Juan Ahuehuevo	-	2,659	1,738
170040061	Unidad Piscícola San Juan Ahuehuevo	-	0	0
170040067	Campo la Huizachera	-	0	0
170040137	Campo Huizachera 2	-	30	26
TOTAL POBLACIÓN DE LA UNIDAD MÉDICA			2,689	1,764



Morbilidad



MORBILIDAD DEL C.S. SAN JUAN AHUEHUEYO (CLUES: MSSSA000220) , 2018				
No.	PADECIMIENTO	CLAVE CIE10	CASOS	
			NÚM.	TASA *
1	Infecciones respiratorias agudas	J00-J06, J20, J21 excepto J02.0 y J03.0	196	112.77
2	Obesidad	E66	51	29.34
3	Infección de vías urinarias	N30, N34, N39.0	43	24.74
4	Infecciones intestinales por otros organismos y las mal definidas	A04, A08-A09 excepto A08.0	23	13.23
5	Desnutrición leve	E44.1	14	8.06
6	Depresión	F32	10	5.75
7	Úlceras, gastritis y duodenitis	K25-K29	10	5.75
8	Intoxicación por picadura de alacrán	T63.2, X22	10	5.75
9	Violencia intrafamiliar	Y07.0-Y07.2	10	5.75
10	Diabetes mellitus no insulino dependiente (Tipo II)	E11-E14	6	3.45
	Resto de Diagnósticos	Resto de Diagnósticos	25	14.38
TOTAL			398	
POBLACIÓN RESPONSABILIDAD SSM, 2018:			1,738	

C.S. SAN JUAN AHUEHUEYO (CLUES: MSSSA000220)

REPORTE SIS

Año	2012	2013	2014	2015	2016	2017
Total de Embarazadas 1° vez	33	42	39	37	38	43
Total de embarazadas Adolescentes 1° vez	11	8	8	11	9	10
Total de Pacientes de MPF	104	136	86	98	63	70
Total de Pacientes Referidos	78	79	85	63	55	75
Total de Pacientes Contrareferidos	0	0	5	3	0	0
Total DM en Tratamiento	59	65	24	54	33	25
Total DM en Control	21	21	2	22	9	8
Total HTA en Tratamiento	49	50	25	48	29	18
Total HTA en Control	38	38	10	43	25	13

Fuente: Subsistema de Prestación de Servicios (SIS) cierre anual 2012 - 2017, s/d= sin datos

Nombre: SAN JUAN AHUEHUEYO

CLUES: MSSSA000220

Jurisdicción: No. III

Concepto	2018 p/	Concepto	2018 p/
Infraestructura			
Consultorios	1	Personal de enfermería	1
-Generales	1	-Enfermeras en contacto	1
-Estomatología	0	-Enfermeras en otra actividad	0
-Otros	0		
Salas de expulsión	0		
Recurso humano			
Médicos en contacto	1	Consulta otorgada	
-Generales	0	Consulta externa	2,326
-Odontólogos	0	-Consulta general	2,326
-Otros	0	-Consulta odontológica	0
Médicos pasantes	1		
-P. de medicina	1		
-P. de odontología	0		
		Indicadores de productividad 1/	
		Consulta general por médico general 2/	9.2
		Consulta odontológica por odontólogo 3/	0

p/ La información corresponde al cierre anual de 2018 p/ (Cifras preliminares).

1/Se consideran 252 días hábiles.

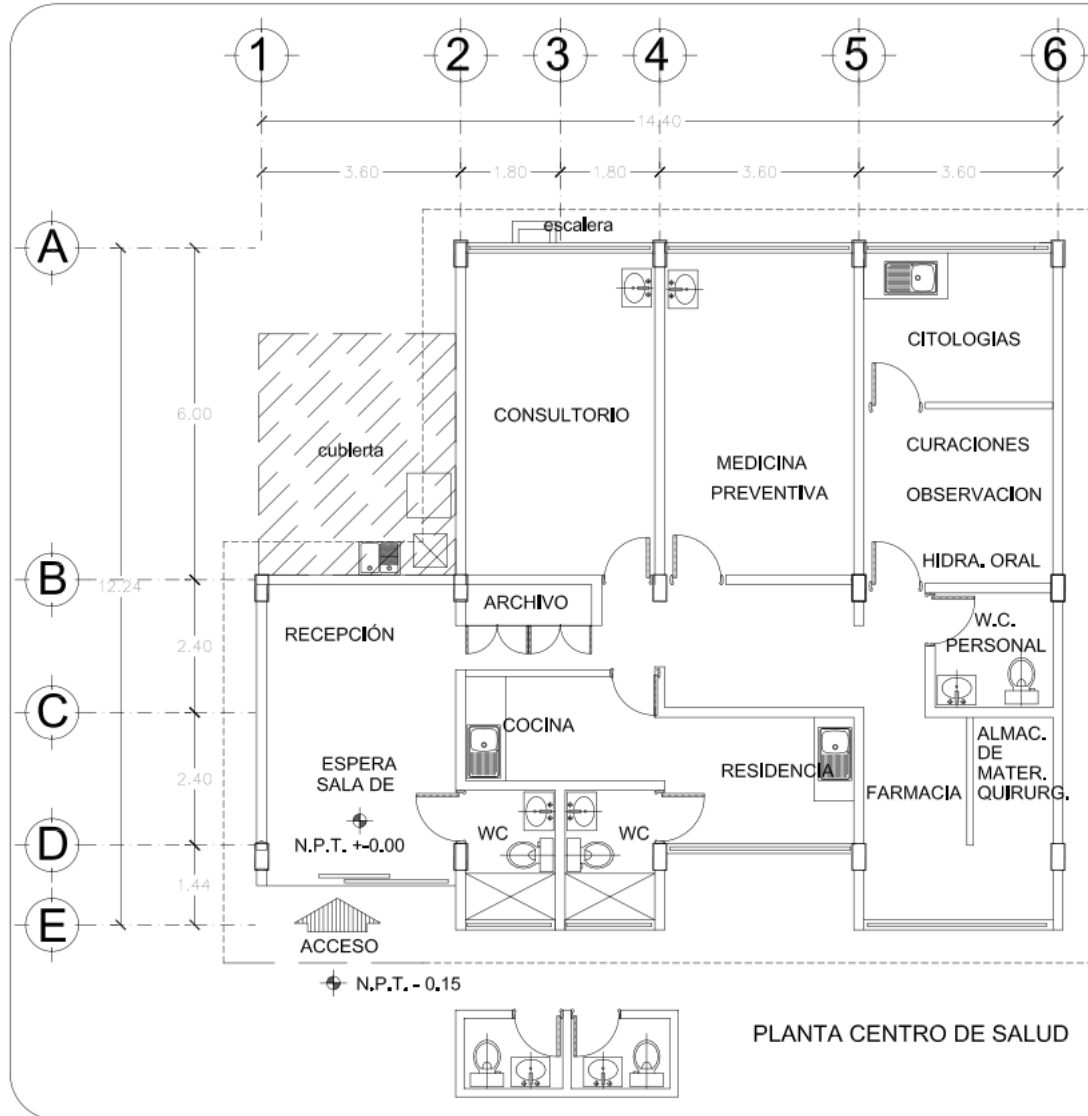
2/Incluye consulta general y médicos generales más pasantes de medicina.

3/Incluye consulta odontológica y odontólogos más pasantes de odontología.

Fuente: SSA/DGIS/Cubos dinámicos de información, 2018 p/.

SINEHIAS, Base de datos/SIS, Cubos dinámicos 2018 p/ (corte 12 de junio).

CS San Juan Ahuehuevo: Plano arquitectónico

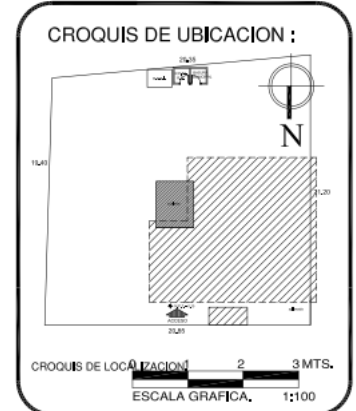



MORELOS
2018-2024



Secretaría de Salud

DIRECCION DE PLANEACION Y EVALUACION
SUBDIRECCION DE DESARROLLO INSTITUCIONAL
DEPARTAMENTO DE OBRAS, CONSERVACION Y MANTENIMIENTO



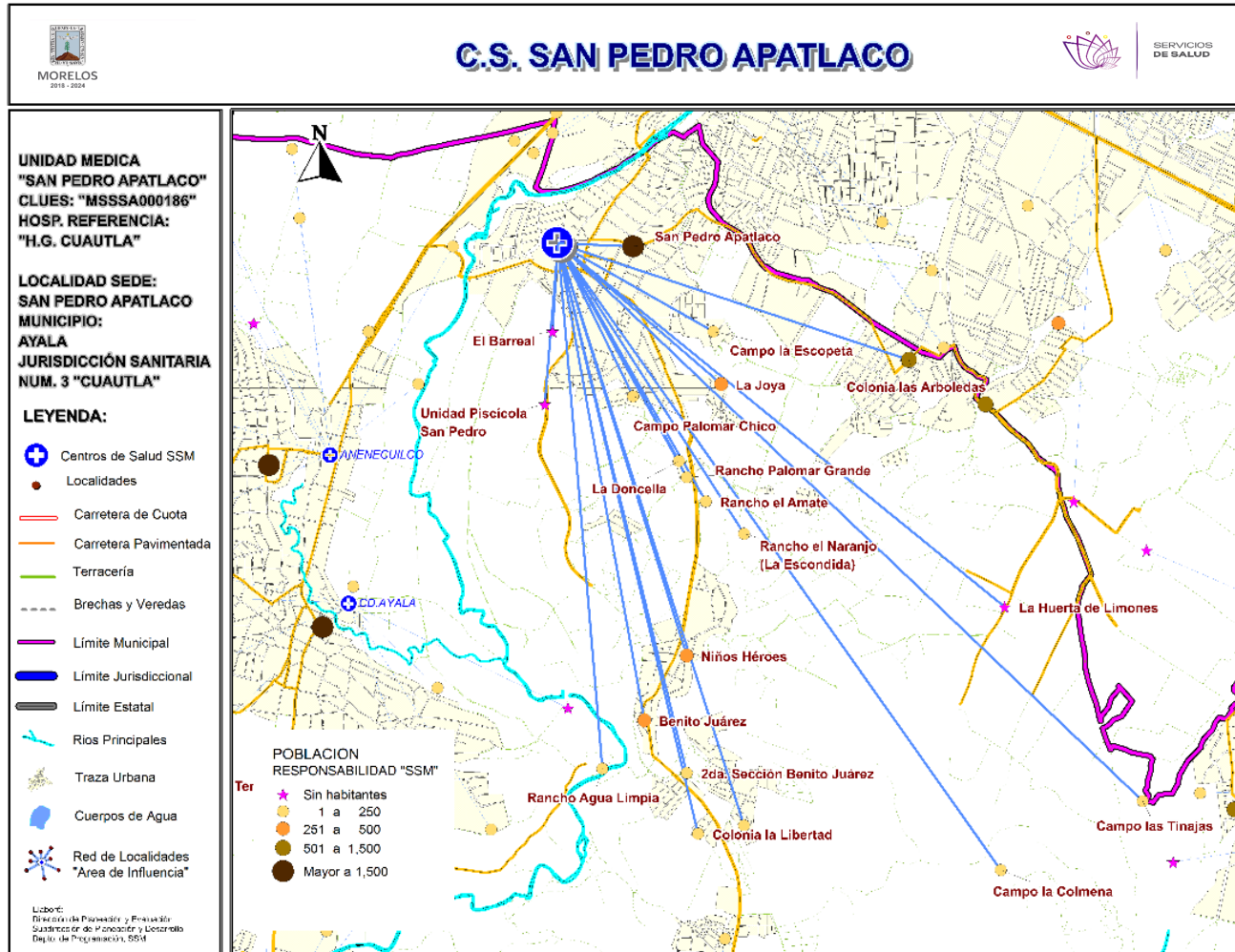
Tipo de Unidad:
**CENTRO DE SALUD
SAN JUAN AHUEHUEVO**

Plano de:
ARQUITECTONICO

Ubicacion:
**JURISDICCION SANITARIA NO. III
CUAUTLA**

LOCALIDAD MUNICIPIO
SAN JUAN AHUEHUEVO CIUDAD AYALA

Fecha: MAYO - 2019	Clave: MSSSA000220	
escala	area terreno 417.01 M2.	area construccion 193.12 M2.



***Población afiliada al Seguro Popular: 9,634**

Población por área de influencia

POBLACIÓN DEL ÁREA DE INFLUENCIA, 2019.

CLUES: MSSSA000186	NOMBRE CLUES: SAN PEDRO APATLACO			
MUNICIPIO SEDE: 004 AYALA	LOCALIDAD SEDE: 0005 SAN PEDRO APATLACO			
TIPOLOGÍA: G / URBANO DE 04 NÚCLEOS BÁSICOS	HOSPITAL DE REFERENCIA: HOSPITAL GENERAL DE CUAUTLA			
CLAVE LOCALIDAD	NOMBRE DE LA LOCALIDAD	COLONIA	POBLACIÓN TOTAL	POBLACIÓN SSM
170040005	San Pedro Apatlaco	-	14,445	8,898
170040006	Benito Juárez	-	396	259
170040015	Niños Héroes	-	624	483
170040043	Colonia la Libertad	-	106	78
170040073	Colonia las Arboledas	-	1,611	1,063
170040074	Campo la Colmena	-	1	1
170040075	Campo la Escopeta	-	206	160
170040082	La Doncella	-	47	39
170040083	La Joya	-	412	312
170040087	Campo Palomar Chico	-	148	112
170040098	Campo las Tinajas	-	2	2
170040107	La Huerta de Limones	-	0	0
170040110	Rancho Agua Limpia	-	8	7
170040114	Rancho el Amate	-	3	3
170040144	Rancho Palomar Grande	-	23	18
170040146	Rincón de los Sauces	-	116	97
170040147	2da. Sección Benito Juárez	-	27	18
170040153	Rancho el Naranja (La Escondida)	-	15	13
170040169	El Barreal	-	0	0
170040174	Unidad Piscícola San Pedro Apatlaco	-	0	0
TOTAL POBLACIÓN DE LA UNIDAD MÉDICA			18,190	11,563

MORBILIDAD DEL C.S. SAN PEDRO APATLACO (CLUES: MSSSA000186) , 2018

No.	PADECIMIENTO	CLAVE CIE10	CASOS	
			NÚM.	TASA *
1	Infecciones respiratorias agudas	J00-J06, J20, J21 excepto J02.0 y J03.0	991	87.01
2	Infección de vías urinarias	N30, N34, N39.0	341	29.94
3	Infecciones intestinales por otros organismos y las mal definidas	A04, A08-A09 excepto A08.0	145	12.73
4	Vulvovaginitis	N76	50	4.39
5	Úlceras, gastritis y duodenitis	K25-K29	33	2.90
6	Intoxicación por picadura de alacrán	T63.2, X22	28	2.46
7	Obesidad	E66	27	2.37
8	Otitis media aguda	H65.0-H65.1	24	2.11
9	Candidiasis urogenital	B37.3-B37.4	18	1.58
10	Mordeduras por perro	W54	11	0.97
	Resto de Diagnósticos	Resto de Diagnósticos	65	5.71
TOTAL			1,733	
POBLACIÓN RESPONSABILIDAD SSM, 2018:			11,390	

C.S. SAN PEDRO APATLACO (CLUES: MSSSA000186)

REPORTE SIS

Año	2012	2013	2014	2015	2016	2017
Total de Embarazadas 1° vez	260	275	258	245	215	182
Total de embarazadas Adolescentes 1° vez	78	75	49	40	49	32
Total de Pacientes de MPF	278	332	119	95	347	333
Total de Pacientes Referidos	417	407	739	614	583	365
Total de Pacientes Contrareferidos	0	0	0	0	0	0
Total DM en Tratamiento	114	106	134	136	159	163
Total DM en Control	15	8	57	4	81	48
Total HTA en Tratamiento	59	51	69	58	157	146
Total HTA en Control	14	14	42	21	120	58

Fuente: Subsistema de Prestación de Servicios (SIS) cierre anual 2012 - 2017, s/d= sin datos

Nombre: SAN PEDRO APATLACO

CLUES: MSSSA000186

Jurisdicción: No. III

Concepto	2018 p/	Concepto	2018 p/
Infraestructura			
Consultorios	9	Personal de enfermería	6
-Generales	6	-Enfermeras en contacto	6
-Estomatología	1	-Enfermeras en otra actividad	0
-Otros (nutrición y psicología)	2		
Salas de expulsión	0		
Recurso humano			
Médicos en contacto	7	Consulta otorgada	
-Generales	5	Consulta externa	18,172
-Odontólogos	1	-Consulta general	17,088
-Otros	0	-Consulta odontológica	1,084
Médicos pasantes	1		
-P. de medicina	1		
-P. de odontología	0		
		Indicadores de productividad 1/	
		Consulta general por médico general 2/	11.3
		Consulta odontológica por odontólogo 3/	4.3

p/ La información corresponde al cierre anual de 2018 p/ (Cifras preliminares).

1/Se consideran 252 días hábiles.

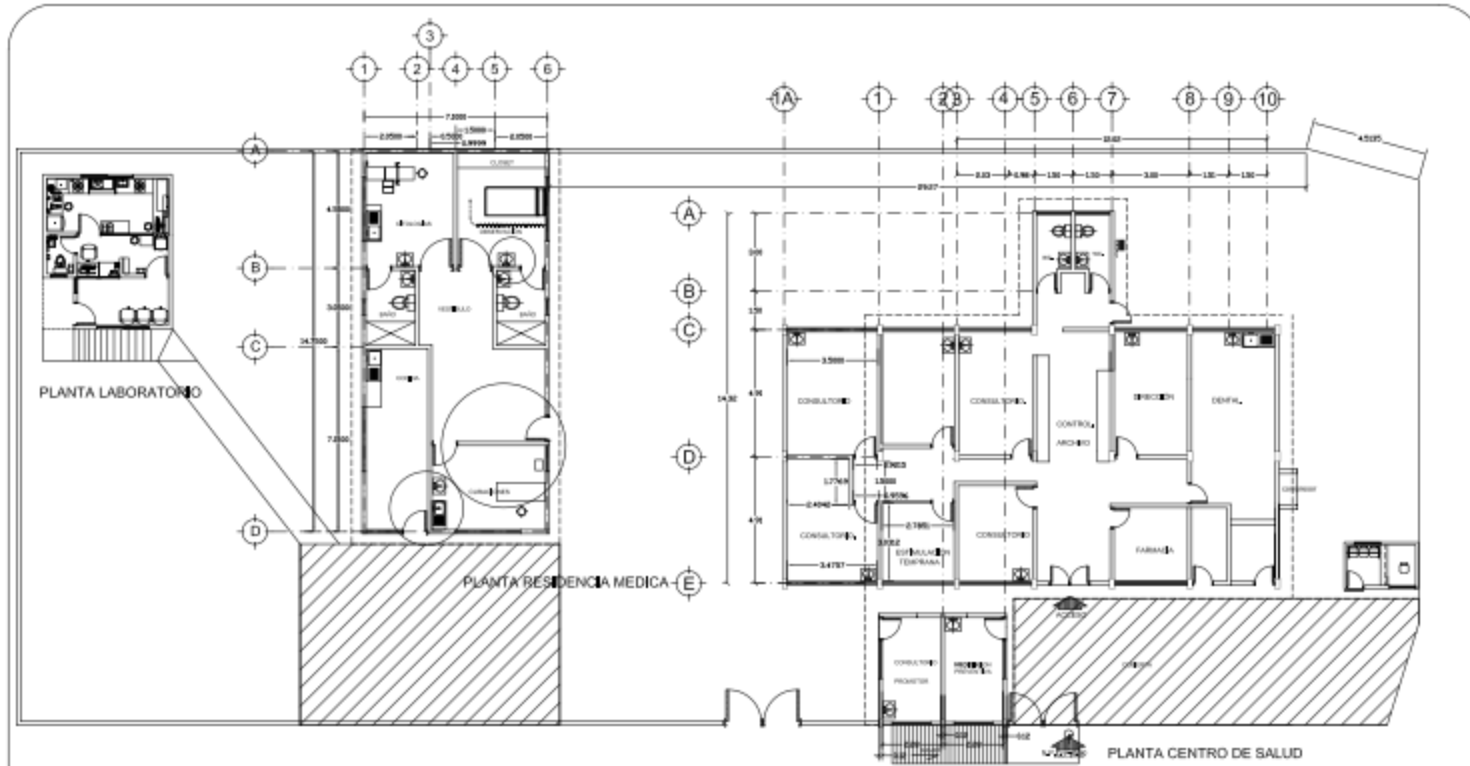
2/Incluye consulta general y médicos generales más pasantes de medicina.




3/Incluye consulta odontológica y odontólogos más pasantes de odontología.

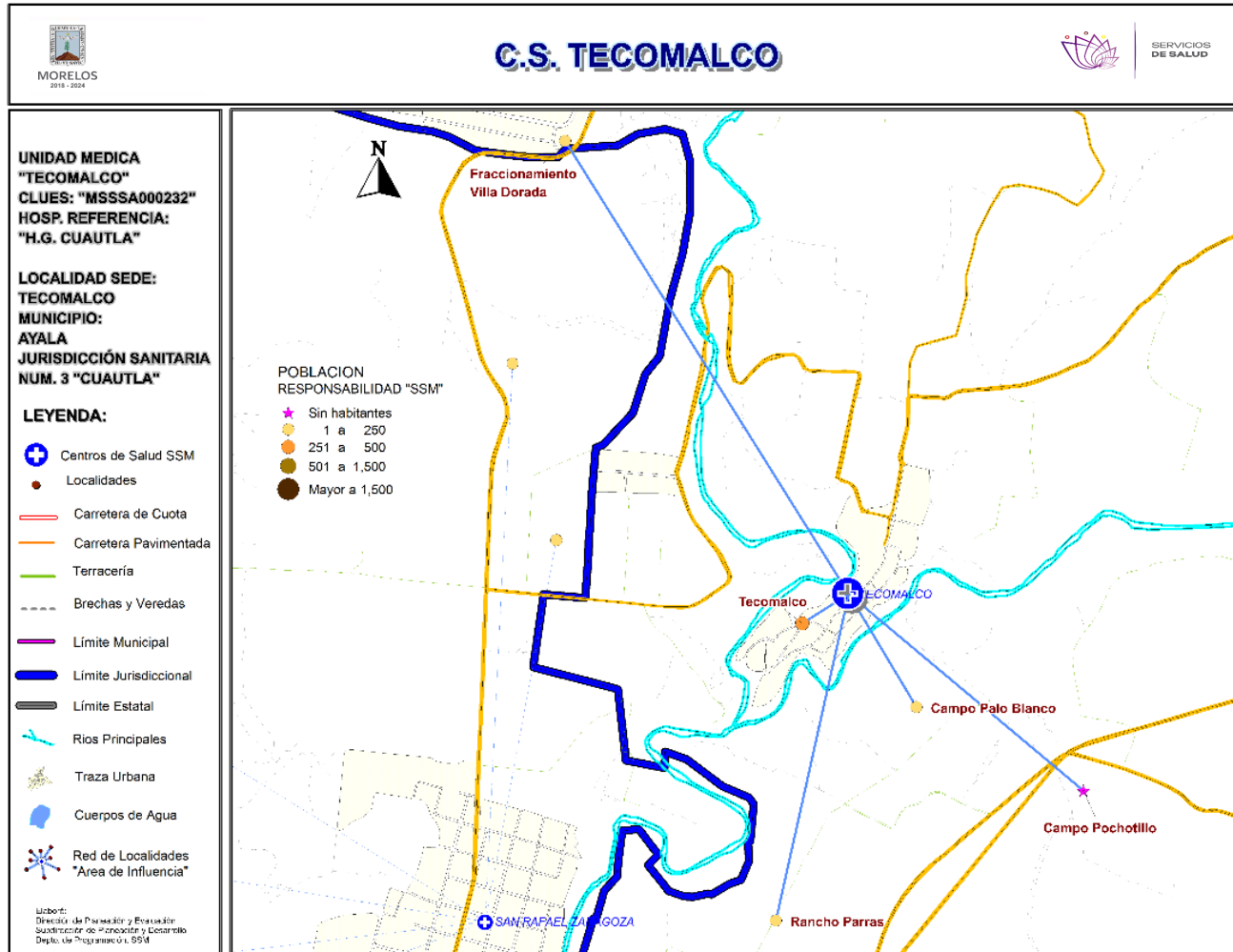
Fuente: SSA/DGIS/Cubos dinámicos de información, 2018 p/.

SINEHIAS, Base de datos/SIS, Cubos dinámicos 2018 p/ (corte 12 de junio).

CS San Pedro Apatlaco: Plano arquitectónico



 <p>MORELOS 2018-2024</p>  <p>Secretaría de Salud</p> <p>DIRECCION DE PLANEACION Y EVALUACION SUBDIRECCION DE DESARROLLO INSTITUCIONAL DEPARTAMENTO DE OBRAS, CONSERVACION Y MANTENIMIENTO</p>	<p>CROQUIS DE UBICACION :</p>  <p>CALLE.</p>	<p>Tipo de Unidad: CENTRO DE SALUD SAN PEDRO APATLACO</p> <p>Plano de: ARQUITECTONICO</p> <p>Ubicación: JURISDICCION SANITARIA NO. III, CUAUTLA.</p> <table border="1"> <tr> <td>LOCALIDAD SAN PEDRO APATLACO</td> <td>MUNICIPIO CIUDAD AYALA</td> <td>Cl. Plano: ARQ-01</td> </tr> <tr> <td>Fecha: MAYO - 2019</td> <td>Escala: 1: 75</td> <td>Acotacion: METROS</td> </tr> <tr> <td>Clave: MSSSA000186</td> <td>area terreno 1204,89 M2</td> <td>area construccion 296,50 M2</td> </tr> </table> <p>PLANTA ARQUITECTONICA</p>	LOCALIDAD SAN PEDRO APATLACO	MUNICIPIO CIUDAD AYALA	Cl. Plano: ARQ-01	Fecha: MAYO - 2019	Escala: 1: 75	Acotacion: METROS	Clave: MSSSA000186	area terreno 1204,89 M2	area construccion 296,50 M2
LOCALIDAD SAN PEDRO APATLACO	MUNICIPIO CIUDAD AYALA	Cl. Plano: ARQ-01									
Fecha: MAYO - 2019	Escala: 1: 75	Acotacion: METROS									
Clave: MSSSA000186	area terreno 1204,89 M2	area construccion 296,50 M2									





Población por área de influencia



POBLACIÓN DEL ÁREA DE INFLUENCIA, 2019.

CLUES: MSSA000232	NOMBRE CLUES: TECOMALCO			
MUNICIPIO SEDE: 004 AYALA	LOCALIDAD SEDE: 0025 TECOMALCO			
TIPOLOGÍA: A / RURAL DE 01 NÚCLEO BÁSICO	HOSPITAL DE REFERENCIA: HOSPITAL GENERAL DE CUAUTLA			
CLAVE LOCALIDAD	NOMBRE DE LA LOCALIDAD	COLONIA	POBLACIÓN TOTAL	POBLACIÓN SSM
170040025	Tecomalco	-	443	359
170040172	Fraccionamiento Villa Dorada	-	8	4
170040190	Campo Palo Blanco	-	3	3
170040192	Campo Pochotillo	-	0	0
170040195	Rancho Parras	-	1	1
TOTAL POBLACIÓN DE LA UNIDAD MÉDICA			455	367

MORBILIDAD DEL C.S. TECOMALCO (CLUES: MSSSA000232) , 2018				
No.	PADECIMIENTO	CLAVE CIE10	CASOS	
			NÚM.	TASA *
1	Infecciones respiratorias agudas	J00-J06, J20, J21 excepto J02.0 y J03.0	167	461.33
2	Infecciones intestinales por otros organismos y las mal definidas	A04, A08-A09 excepto A08.0	52	143.65
3	Infección de vías urinarias	N30, N34, N39.0	31	85.64
4	Intoxicación por picadura de alacrán	T63.2, X22	26	71.82
5	Obesidad	E66	9	24.86
6	Otitis media aguda	H65.0-H65.1	9	24.86
7	Conjuntivitis	H10	9	24.86
8	Vulvovaginitis	N76	8	22.10
9	Diabetes mellitus no insulino dependiente (Tipo II)	E11-E14	5	13.81
10	Depresión	F32	4	11.05
	Resto de Diagnósticos	Resto de Diagnósticos	20	55.25
TOTAL			340	
POBLACIÓN RESPONSABILIDAD SSM, 2018:			362	

C.S. TECOMALCO (CLUES: MSSSA000232)

REPORTE SIS

Año	2012	2013	2014	2015	2016	2017
Total de Embarazadas 1° vez	3	22	22	12	12	5
Total de embarazadas Adolescentes 1° vez	2	6	0	1	4	2
Total de Pacientes de MPF	24	30	15	28	33	27
Total de Pacientes Referidos	25	58	35	42	40	78
Total de Pacientes Contrareferidos	0	13	8	0	0	2
Total DM en Tratamiento	8	25	9	11	4	25
Total DM en Control	3	23	8	5	1	7
Total HTA en Tratamiento	3	15	17	6	3	12
Total HTA en Control	1	13	15	6	2	7

Fuente: Subsistema de Prestación de Servicios (SIS) cierre anual 2012 - 2017, s/d= sin datos

Nombre: TECOMALCO
CLUES: MSSSA000232
Jurisdicción: No. III

Concepto	2018 p/	Concepto	2018 p/
Infraestructura			
Consultorios	1	Personal de enfermería	1
-Generales	1	-Enfermeras en contacto	1
-Estomatología	0	-Enfermeras en otra actividad	0
-Otros	0		
Salas de expulsión	0		
Recurso humano			
Médicos en contacto	1	Consulta otorgada	
-Generales	0	Consulta externa	2,059
-Odontólogos	0	-Consulta general	2,059
-Otros	0	-Consulta odontológica	0
Médicos pasantes	1		
-P. de medicina	1		
-P. de odontología	0		
		Indicadores de productividad 1/	
		Consulta general por médico general 2/	8.2
		Consulta odontológica por odontólogo 3/	0

p/ La información corresponde al cierre anual de 2018 p/ (Cifras preliminares).

1/Se consideran 252 días hábiles.

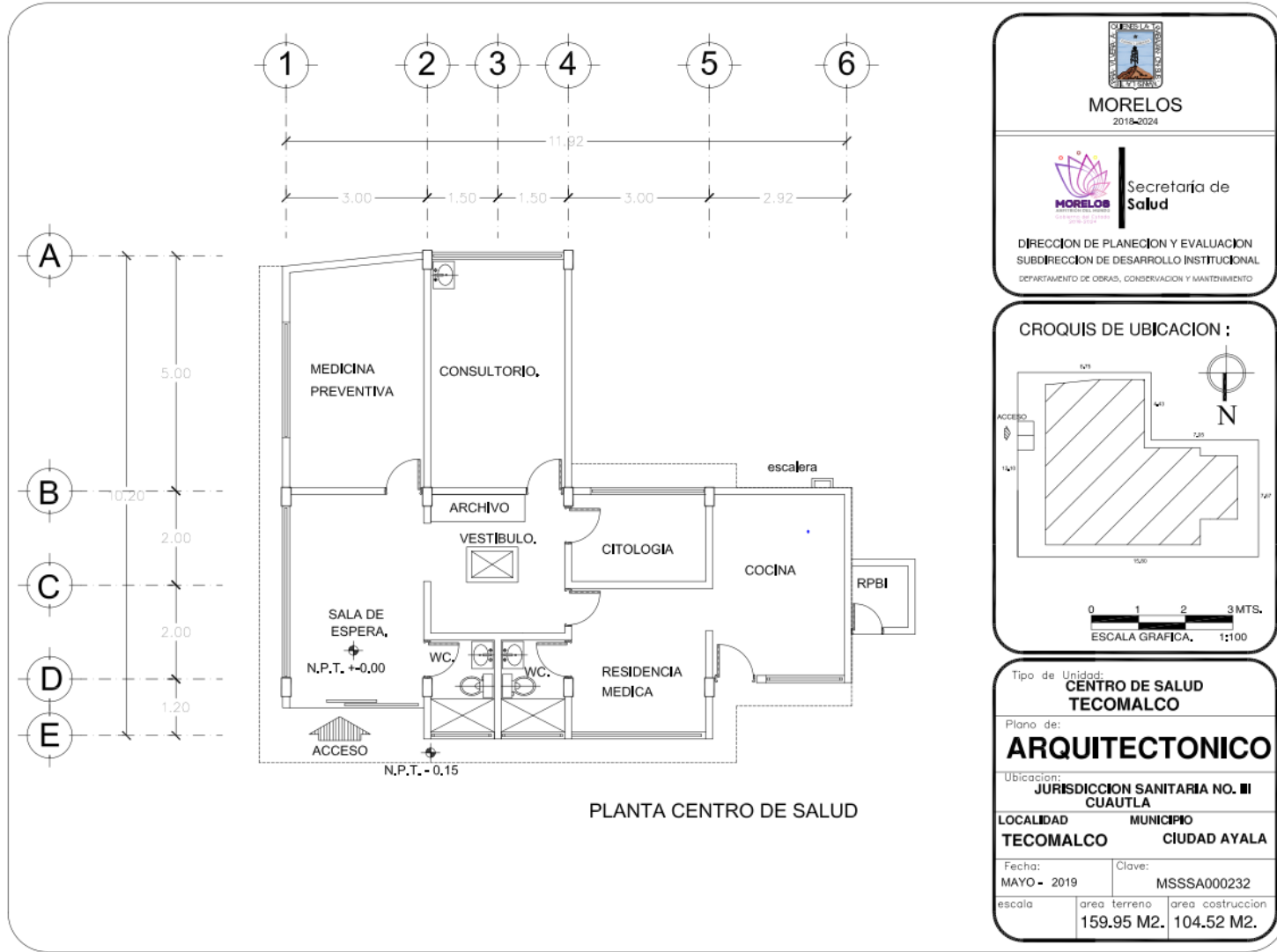
2/Incluye consulta general y médicos generales más pasantes de medicina.

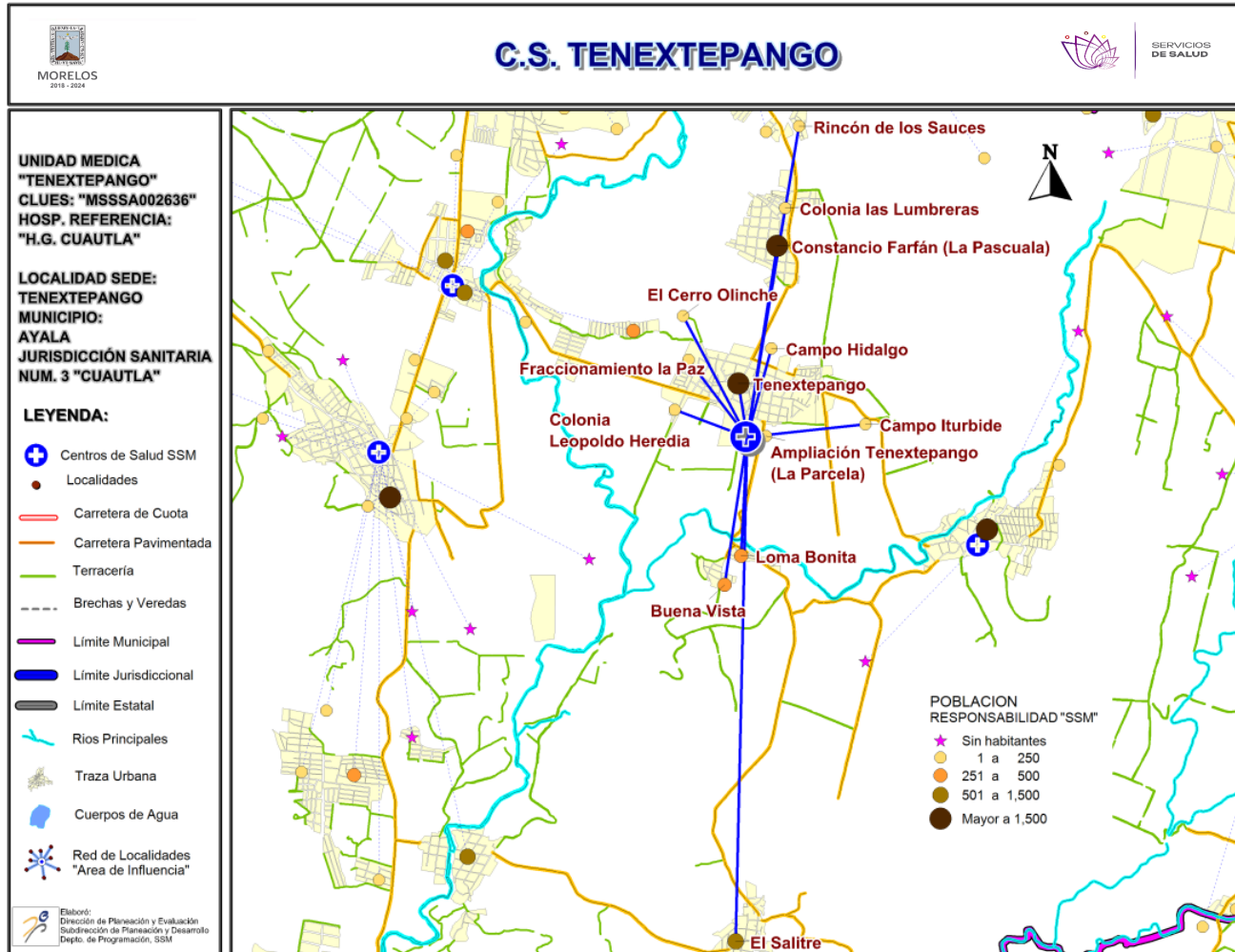
3/Incluye consulta odontológica y odontólogos más pasantes de odontología.

Fuente: SSA/DGIS/Cubos dinámicos de información, 2018 p/.

SINEHIAS, Base de datos/SIS, Cubos dinámicos 2018 p/ (corte 12 de junio).

CS Tecomalco: Plano arquitectónico





***Población afiliada al Seguro Popular: 8,363**



Población por área de influencia

POBLACIÓN DEL ÁREA DE INFLUENCIA, 2019.				
CLUES: MSSSA002636		NOMBRE CLUES: TENEXTEPANGO		
MUNICIPIO SEDE: 004 AYALA		LOCALIDAD SEDE: 0026 TENEXTEPANGO		
TIPOLOGÍA: H / URBANO DE 05 NÚCLEOS BÁSICOS		HOSPITAL DE REFERENCIA: HOSPITAL GENERAL DE CUAUTLA		
CLAVE LOCALIDAD	NOMBRE DE LA LOCALIDAD	COLONIA	POBLACIÓN TOTAL	POBLACIÓN SSM
170040022	El Salitre	-	1,263	1,039
170040026	Tenextepango	-	9,244	5,810
170040038	Buena Vista	-	415	340
170040042	Constancio Farfán (La Pascuala)	-	2,239	1,829
170040066	Colonia las Lumbreras	-	214	171
170040084	Loma Bonita	-	567	475
170040094	Campo Iturbide	-	14	12
170040152	Colonia Leopoldo Heredia	-	209	181
170040154	Ampliación Tenextepango (La Parcela)	-	184	122
170040156	El Cerro Olinche	-	47	41
170040189	Campo Hidalgo	-	2	2
170040194	Fraccionamiento la Paz	-	18	16
TOTAL POBLACIÓN DE LA UNIDAD MÉDICA			14,416	10,038

MORBILIDAD DEL C.S. TENEXTEPANGO (CLUES: MSSSA002636) , 2018				
No.	PADECIMIENTO	CLAVE CIE10	CASOS	
			NÚM.	TASA *
1	Infecciones respiratorias agudas	J00-J06, J20, J21 excepto J02.0 y J03.0	719	72.71
2	Gingivitis y enfermedad periodontal	K05	281	28.42
3	Intoxicación por picadura de alacrán	T63.2, X22	160	16.18
4	Infecciones intestinales por otros organismos y las mal definidas	A04, A08-A09 excepto A08.0	139	14.06
5	Infección de vías urinarias	N30, N34, N39.0	117	11.83
6	Vulvovaginitis	N76	34	3.44
7	Otitis media aguda	H65.0-H65.1	17	1.72
8	Mordeduras por perro	W54	10	1.01
9	Dengue no grave	A90	5	0.51
10	Candidiasis urogenital	B37.3-B37.4	4	0.40
	Resto de Diagnósticos	Resto de Diagnósticos	18	1.82
TOTAL			1,504	
POBLACIÓN RESPONSABILIDAD SSM, 2018:			9,888	

C.S. TENEXTEPANGO (CLUES: MSSSA002636)

REPORTE SIS

Año	2012	2013	2014	2015	2016	2017
Total de Embarazadas 1° vez	245	247	286	234	254	206
Total de embarazadas Adolescentes 1° vez	101	81	97	54	61	63
Total de Pacientes de MPF	282	508	628	822	450	426
Total de Pacientes Referidos	341	355	592	782	715	409
Total de Pacientes Contrareferidos	60	117	83	23	0	0
Total DM en Tratamiento	195	183	220	244	83	82
Total DM en Control	76	40	167	90	32	37
Total HTA en Tratamiento	176	144	111	125	70	57
Total HTA en Control	119	100	70	83	50	26

Fuente: Subsistema de Prestación de Servicios (SIS) cierre anual 2012 - 2017, s/d= sin datos

Nombre: TENEXTEPANGO

CLUES: MSSSA002636

Jurisdicción: No. III

Concepto	2018 p/	Concepto	2018 p/
Infraestructura			
Consultorios	6	Personal de enfermería	6
-Generales	4	-Enfermeras en contacto	6
-Estomatología	1	-Enfermeras en otra actividad	0
-Otros (psicología)	1		
Salas de expulsión	0	Consulta otorgada	
		Consulta externa	15,404
		-Consulta general	13,861
		-Consulta odontológica	1,543
Recurso humano			
Médicos en contacto	6		
-Generales	2		
-Odontólogos	1		
-Otros	0		
Médicos pasantes	3		
-P. de medicina	2		
-P. de odontología	1		
		Indicadores de productividad 1/	
		Consulta general por médico general 2/	13.8
		Consulta odontológica por odontólogo 3/	3.1

p/ La información corresponde al cierre anual de 2018 p/ (Cifras preliminares).

1/Se consideran 252 días hábiles.

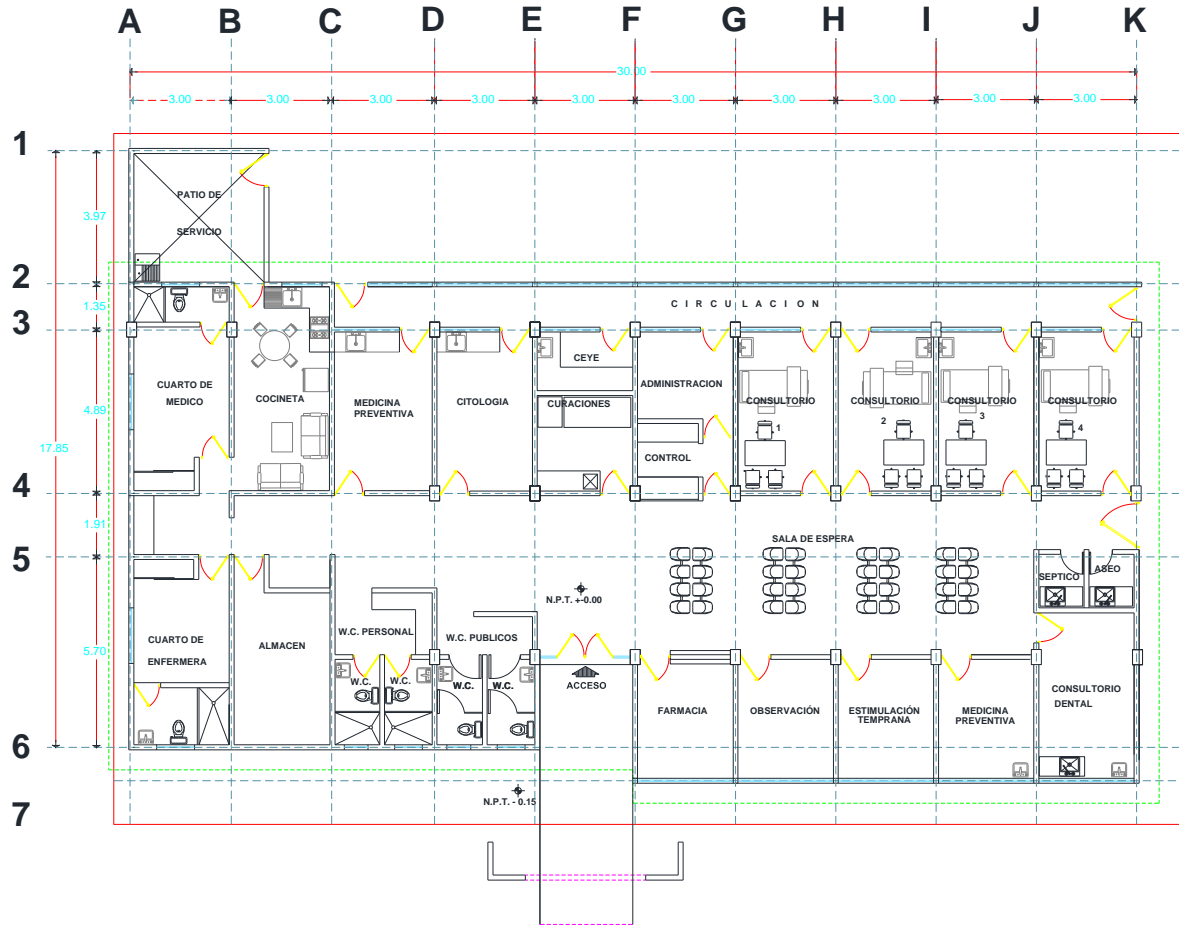
2/Incluye consulta general y médicos generales más pasantes de medicina.

3/Incluye consulta odontológica y odontólogos más pasantes de odontología.

Fuente: SSA/DGIS/Cubos dinámicos de información, 2018 p/.

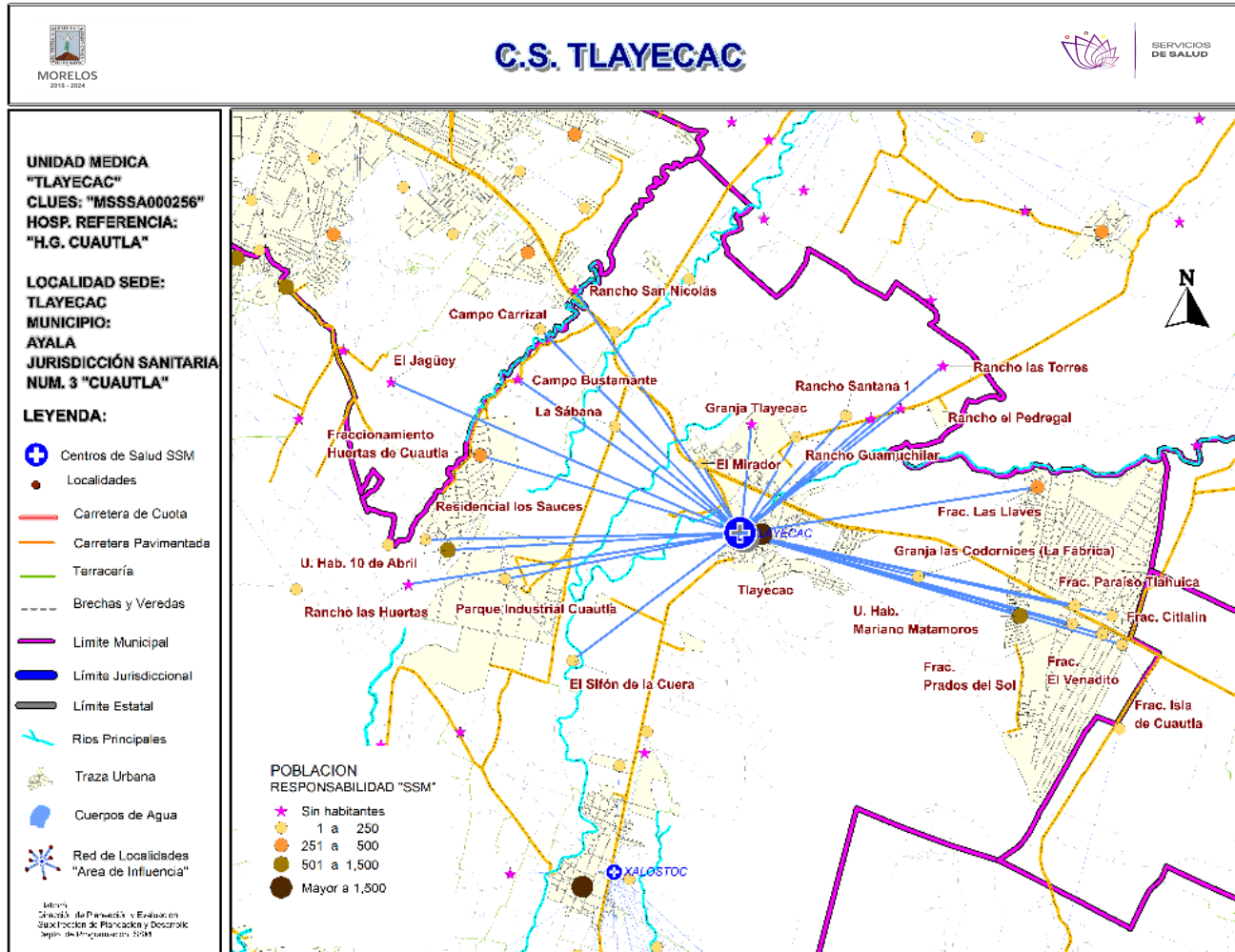
SINEHIAS, Base de datos/SIS, Cubos dinámicos 2018 p/ (corte 12 de junio).

CS Tenextepango: Plano arquitectónico



The site location map shows the building footprint in green, surrounded by a pink dashed boundary. A north arrow and a graphic scale (0 to 3 meters, 1:100) are included.

CENTRO DE SALUD:	FECHA DE CONSTRUCCIÓN:	
JURISDICCION SANITARIA:		
MUNICIPIO:	LOCALIDAD:	
PLANO:		
CLAVE CLUES:	FECHA DE ACTUALIZACIÓN:	VALIDO:
REALIZÓ LEVANTAMIENTO:		



***Población afiliada al Seguro Popular: 3,084**



Población por área de influencia



POBLACIÓN DEL ÁREA DE INFLUENCIA, 2019.

CLUES: MSSSA000256		NOMBRE CLUES: TLAYECAC		
MUNICIPIO SEDE: 004 AYALA		LOCALIDAD SEDE: 0027 TLAYECAC		
TIPOLOGÍA: D / URBANO DE 01 NÚCLEOS BÁSICOS		HOSPITAL DE REFERENCIA: HOSPITAL GENERAL DE CUAUTLA		
CLAVE LOCALIDAD	NOMBRE DE LA LOCALIDAD	COLONIA	POBLACIÓN TOTAL	POBLACIÓN SSM
170040021	La Sábana	-	48	24
170040027	Tlayecac	-	2,914	1,842
170040029	Fraccionamiento el Venadito	-	77	46
170040030	Parque Industrial Cuautla	-	37	23
170040031	Fraccionamiento Huertas de Cuautla	-	1,011	322
170040032	Fraccionamiento Prados del Sol	-	66	20
170040033	Fraccionamiento Paraíso Tlahuica	-	185	51
170040034	Fraccionamiento Citlalin	-	38	24
170040035	Fraccionamiento Isla de Cuautla	-	87	51
170040049	Unidad Habitacional Mariano Matamoros	-	1,208	610
170040070	Unidad Habitacional 10 de Abril	-	1,751	612
170040076	Granja las Codornices (La Fábrica)	-	7	5
170040089	Campo Bustamante	-	0	0
170040103	Fraccionamiento las Llaves	-	1,090	338
170040105	Granja Tlayecac	-	0	0
170040113	Rancho Guamuchilar	-	15	12
170040115	Rancho el Pedregal	-	0	0
170040118	Rancho las Huertas	-	0	0
170040119	Rancho las Torres	-	0	0
170040121	Rancho Santana 1	-	9	8
170040122	Rancho Santana 2	-	0	0
170040124	El Sifón de la Cuera	-	22	10
170040142	El Mirador	-	379	178
170040184	Residencial los Sauces	-	83	25
170060103	Rancho San Nicolás	-	0	0
170060114	Campo Carrizal	-	27	21
170060119	El Jagüey	-	0	0
TOTAL POBLACIÓN DE LA UNIDAD MÉDICA			9,054	4,222

Fuente: Cubos Dinámicos de la Dirección General de Información en Salud (DGIS); Proyecciones de la Población por condición de derechohabiente, 2019, DGIS plataforma. Estudio de Regionalización Operativa (ERO). *Fecha consulta:* Marzo 2019. *Fecha de Actualización:* Mayo 2019. *Elaboró:* Departamento de Evaluación.

MORBILIDAD DEL C.S. TLAYECAC (CLUES: MSSSA000256) , 2018				
No.	PADECIMIENTO	CLAVE CIE10	CASOS	
			NÚM.	TASA *
1	Infecciones respiratorias agudas	J00-J06, J20, J21 excepto J02.0 y J03.0	700	168.11
2	Infección de vías urinarias	N30, N34, N39.0	141	33.86
3	Infecciones intestinales por otros organismos y las mal definidas	A04, A08-A09 excepto A08.0	95	22.81
4	Vulvovaginitis	N76	63	15.13
5	Úlceras, gastritis y duodenitis	K25-K29	44	10.57
6	Intoxicación por picadura de alacrán	T63.2, X22	38	9.13
7	Otitis media aguda	H65.0-H65.1	34	8.17
8	Conjuntivitis	H10	13	3.12
9	Violencia intrafamiliar	Y07.0-Y07.2	9	2.16
10	Depresión	F32	4	0.96
	Resto de Diagnósticos	Resto de Diagnósticos	19	4.56
TOTAL			1,160	
POBLACIÓN RESPONSABILIDAD SSM, 2018:			4,164	

C.S. TLAYECAC (CLUES: MSSSA000256)

REPORTE SIS

Año	2012	2013	2014	2015	2016	2017
Total de Embarazadas 1° vez	73	81	62	54	57	73
Total de embarazadas Adolescentes 1° vez	22	24	19	14	12	10
Total de Pacientes de MPF	48	159	165	212	147	161
Total de Pacientes Referidos	105	131	258	253	185	255
Total de Pacientes Contrareferidos	1	0	5	8	0	1
Total DM en Tratamiento	30	32	43	48	73	s/d
Total DM en Control	9	15	26	0	32	s/d
Total HTA en Tratamiento	19	26	27	34	46	s/d
Total HTA en Control	11	19	20	28	36	s/d

Fuente: Subsistema de Prestación de Servicios (SIS) cierre anual 2012 - 2017, s/d= sin datos

Nombre: TLAYECAC
CLUES: MSSSA000256
Jurisdicción: No. III

Concepto	2018 p/	Concepto	2018 p/
Infraestructura			
Consultorios	2	Personal de enfermería	1
-Generales	2	-Enfermeras en contacto	1
-Estomatología	0	-Enfermeras en otra actividad	0
-Otros	0		
Salas de expulsión	0	Consulta otorgada	
		Consulta externa	5,611
		-Consulta general	5,611
		-Consulta odontológica	0
Recurso humano			
Médicos en contacto	2	Indicadores de productividad 1/	
-Generales	1	Consulta general por médico general 2/	11.1
-Odontólogos	0	Consulta odontológica por odontólogo 3/	0
-Otros	0		
Médicos pasantes	1		
-P. de medicina	1		
-P. de odontología	0		

p/ La información corresponde al cierre anual de 2018 p/ (Cifras preliminares).

1/Se consideran 252 días hábiles.

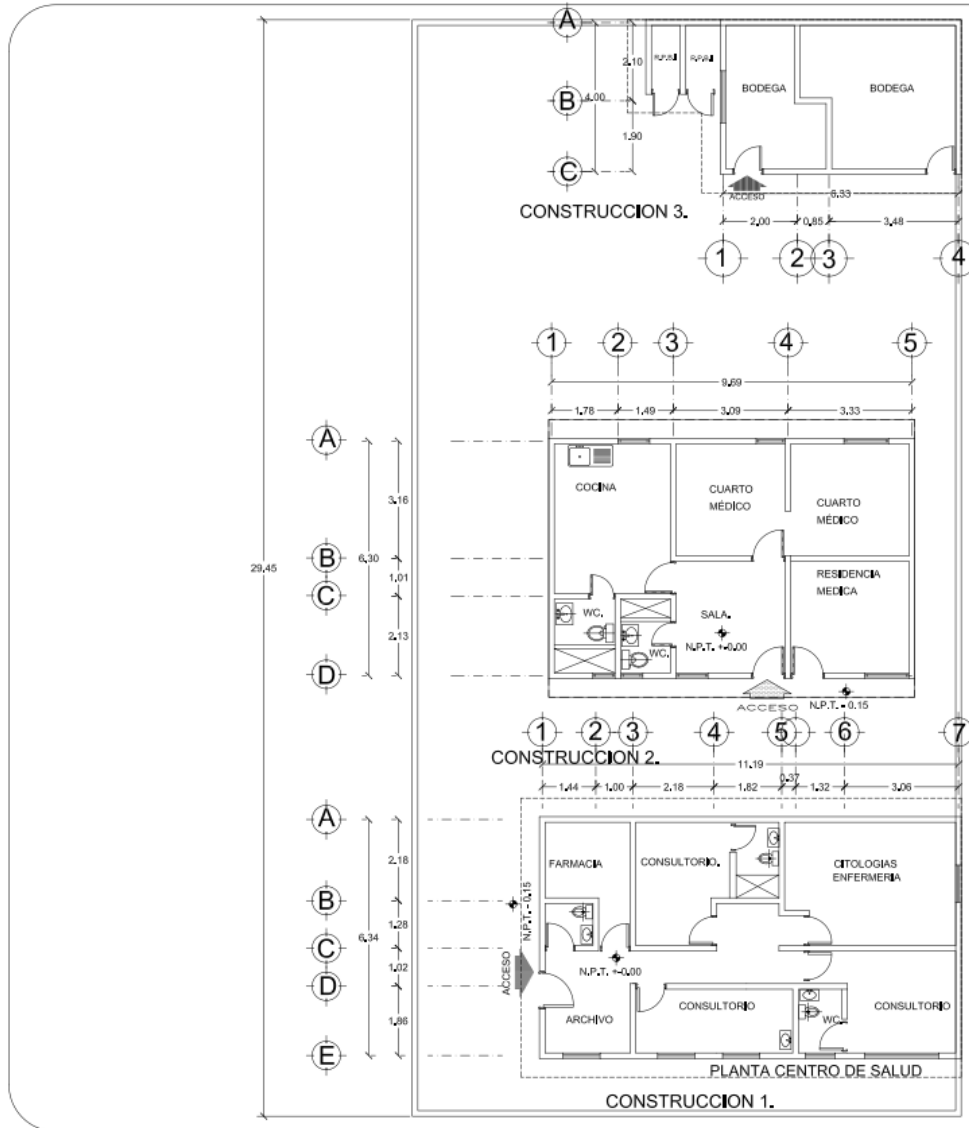
2/Incluye consulta general y médicos generales más pasantes de medicina.

3/Incluye consulta odontológica y odontólogos más pasantes de odontología.

Fuente: SSA/DGIS/Cubos dinámicos de información, 2018 p/.

SINEHIAS, Base de datos/SIS, Cubos dinámicos 2018 p/ (corte 12 de junio).

CS Tlayecac: Plano arquitectónico

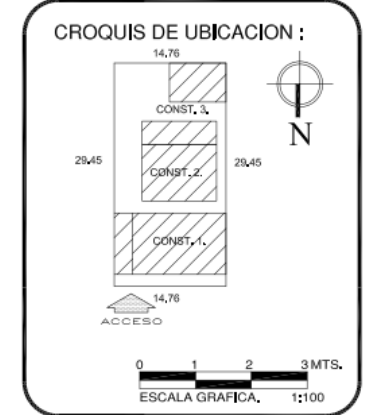



MORELOS
2018-2024

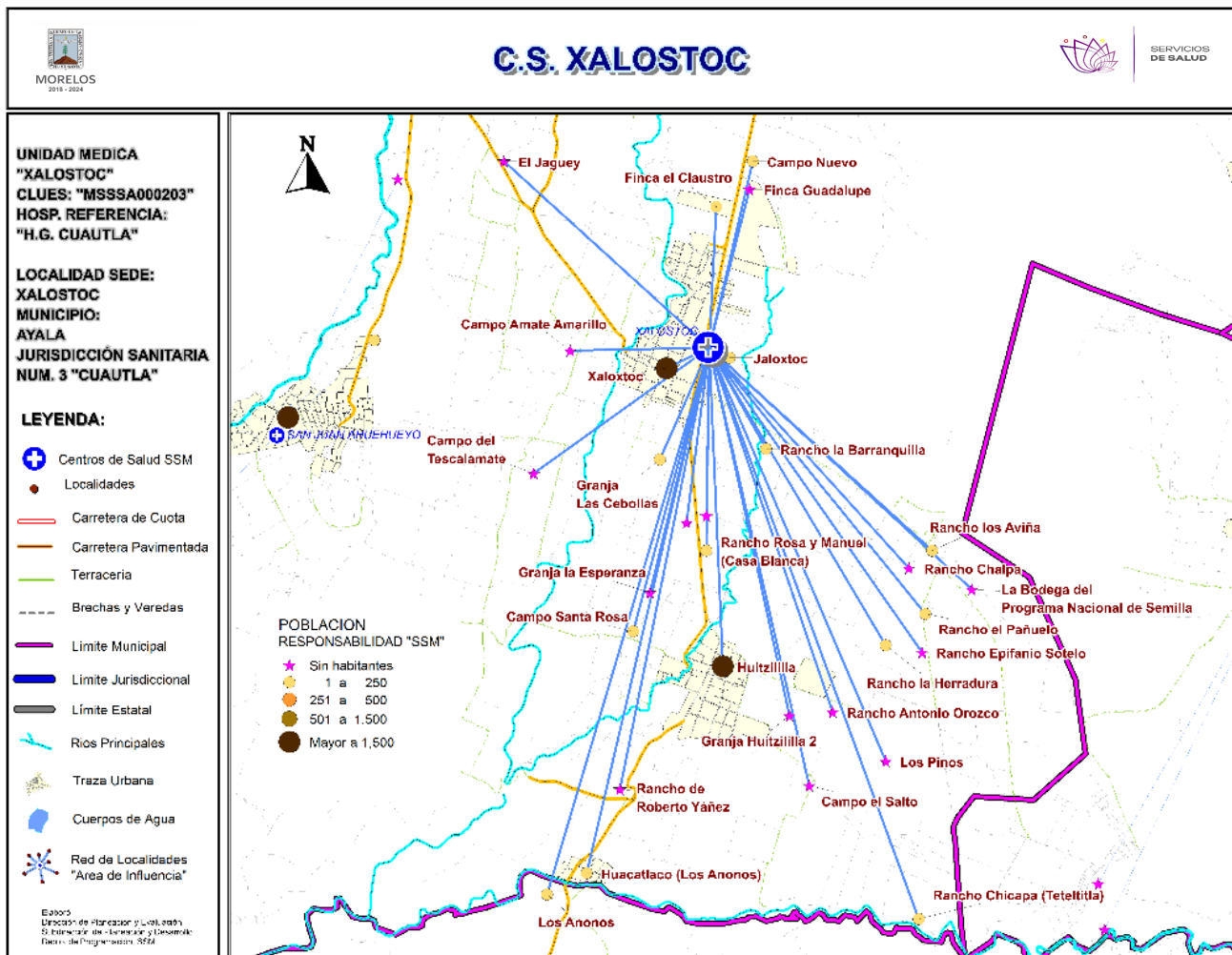


Secretaría de Salud

DIRECCION DE PLANEACION Y EVALUACION
SUBDIRECCION DE DESARROLLO INSTITUCIONAL
DEPARTAMENTO DE OBRAS, CONSERVACION Y MANTENIMIENTO



Tipo de Unidad: CENTRO DE SALUD TLAYECAC		
Plano de: ARQUITECTONICO		
Ubicación: JURISDICCION SANITARIA NO. III CUAUTLA		
LOCALIDAD TLAYECAC	MUNICIPIO CIUDAD AYALA	
Fecha: MAYO - 2019	Clave: MSSSA000256	
escala	area terreno 567.00 M2.	area construccion 229.39 M2.



***Población afiliada al Seguro Popular: 5,293**



Población por área de influencia



POBLACIÓN DEL ÁREA DE INFLUENCIA, 2019.				
CLUES: MSSSA000203		NOMBRE CLUES: XALOSTOC		
MUNICIPIO SEDE: 004 AYALA		LOCALIDAD SEDE: 0012 JALOXTOC		
TIPOLOGÍA: E / URBANO DE 02 NÚCLEOS BÁSICOS		HOSPITAL DE REFERENCIA: HOSPITAL GENERAL DE CUAUTLA		
CLAVE LOCALIDAD	NOMBRE DE LA LOCALIDAD	COLONIA	POBLACIÓN TOTAL	POBLACIÓN SSM
170040010	Huacatlaco (Los Anonos)	-	285	238
170040011	Huitzililla	-	2,899	2,410
170040012	Jaloxtoc	-	4,078	2,908
170040037	Rancho la Barranquilla	-	11	10
170040040	Rancho Rosa y Manuel (Casa Blanca)	-	6	5
170040044	Finca Guadalupe	-	0	0
170040064	Campo Nuevo	-	5	4
170040065	Granja las Cebollas	-	39	3
170040068	Rancho José Barreto	-	0	0
170040069	Rancho el Pañuelo	-	110	97
170040071	Los Pinos	-	0	0
170040077	Rancho Chicapa (Teteltitla)	-	6	5
170040078	Granja la Esperanza	-	0	0
170040088	Campo Amate Amarillo	-	0	0
170040090	Campo del Tescalamate	-	0	0
170040093	Campo el Salto	-	0	0
170040100	Campo Ojo de Agua	-	0	0
170040102	Finca el Claustro	-	1	1
170040104	Granja Huitzililla 2	-	0	0
170040111	Rancho Antonio Orozco	-	0	0
170040112	Rancho de Roberto Yáñez	-	0	0
170040116	Rancho la Herradura	-	1	1
170040120	Rancho los Aviña	-	5	4
170040135	La Bodega del Programa Nacional de Semilla	-	0	0
170040140	El Jagüey	-	0	0
170040143	Rancho Epifanio Sotelo	-	0	0
170040170	Rancho Chalpa	-	0	0
170040171	Jaloxtoc	-	121	102
170040177	Campo Santa Rosa	-	46	40
170190023	Los Anonos	-	21	21
TOTAL POBLACIÓN DE LA UNIDAD MÉDICA			7,634	5,849

Fuente: Cubos Dinámicos de la Dirección General de Información en Salud (DGIS); Proyecciones de la Población por condición de derechohabiente, 2019, DGIS plataforma. Estudio de Regionalización Operativa (ERO). *Fecha consulta:* Marzo 2019. *Fecha de Actualización:* Mayo 2019. *Elaboró:* Departamento de Evaluación.



Morbilidad



MORBILIDAD DEL C.S. XALOSTOC (CLUES: MSSSA000203) , 2018				
No.	PADECIMIENTO	CLAVE CIE10	CASOS	
			NÚM.	TASA *
1	Infecciones respiratorias agudas	J00-J06, J20, J21 excepto J02.0 y J03.0	1,331	231.00
2	Infección de vías urinarias	N30, N34, N39.0	273	47.38
3	Infecciones intestinales por otros organismos y las mal definidas	A04, A08-A09 excepto A08.0	272	47.21
4	Intoxicación por picadura de alacrán	T63.2, X22	179	31.07
5	Vulvovaginitis	N76	123	21.35
6	Otitis media aguda	H65.0-H65.1	35	6.07
7	Dengue no grave	A90	26	4.51
8	Violencia intrafamiliar	Y07.0-Y07.2	17	2.95
9	Mordeduras por perro	W54	15	2.60
10	Candidiasis urogenital	B37.3-B37.4	14	2.43
	Resto de Diagnósticos	Resto de Diagnósticos	45	7.81
TOTAL			2,330	
POBLACIÓN RESPONSABILIDAD SSM, 2018:			5,762	

C.S. XALOSTOC (CLUES: MSSSA000203)

REPORTE SIS

Año	2012	2013	2014	2015	2016	2017
Total de Embarazadas 1° vez	114	140	123	112	113	122
Total de embarazadas Adolescentes 1° vez	29	33	43	24	37	36
Total de Pacientes de MPF	290	364	291	229	316	281
Total de Pacientes Referidos	334	319	294	448	349	216
Total de Pacientes Contrareferidos	3	7	18	1	0	6
Total DM en Tratamiento	77	104	70	116	74	52
Total DM en Control	16	19	53	0	27	12
Total HTA en Tratamiento	59	73	55	93	53	43
Total HTA en Control	30	19	24	59	49	29

Fuente: Subsistema de Prestación de Servicios (SIS) cierre anual 2012 - 2017, s/d= sin datos

Nombre: XALOSTOC
CLUES: MSSSA000203
Jurisdicción: No. III

Concepto	2018 p/	Concepto	2018 p/
Infraestructura			
Consultorios	4	Personal de enfermería	2
-Generales	3	-Enfermeras en contacto	2
-Estomatología	1	-Enfermeras en otra actividad	0
-Otros	0		
Salas de expulsión	0		
Recurso humano			
Médicos en contacto	4	Consulta otorgada	
-Generales	1	Consulta externa	11,399
-Odontólogos	1	-Consulta general	10,565
-Otros (odontólogo especialista)	0	-Consulta odontológica	834
Médicos pasantes	2		
-P. de medicina	2		
-P. de odontología	0		
		Indicadores de productividad 1/	
		Consulta general por médico general 2/	14.0
		Consulta odontológica por odontólogo 3/	3.3

p/ La información corresponde al cierre anual de 2018 p/ (Cifras preliminares).

1/Se consideran 252 días hábiles.

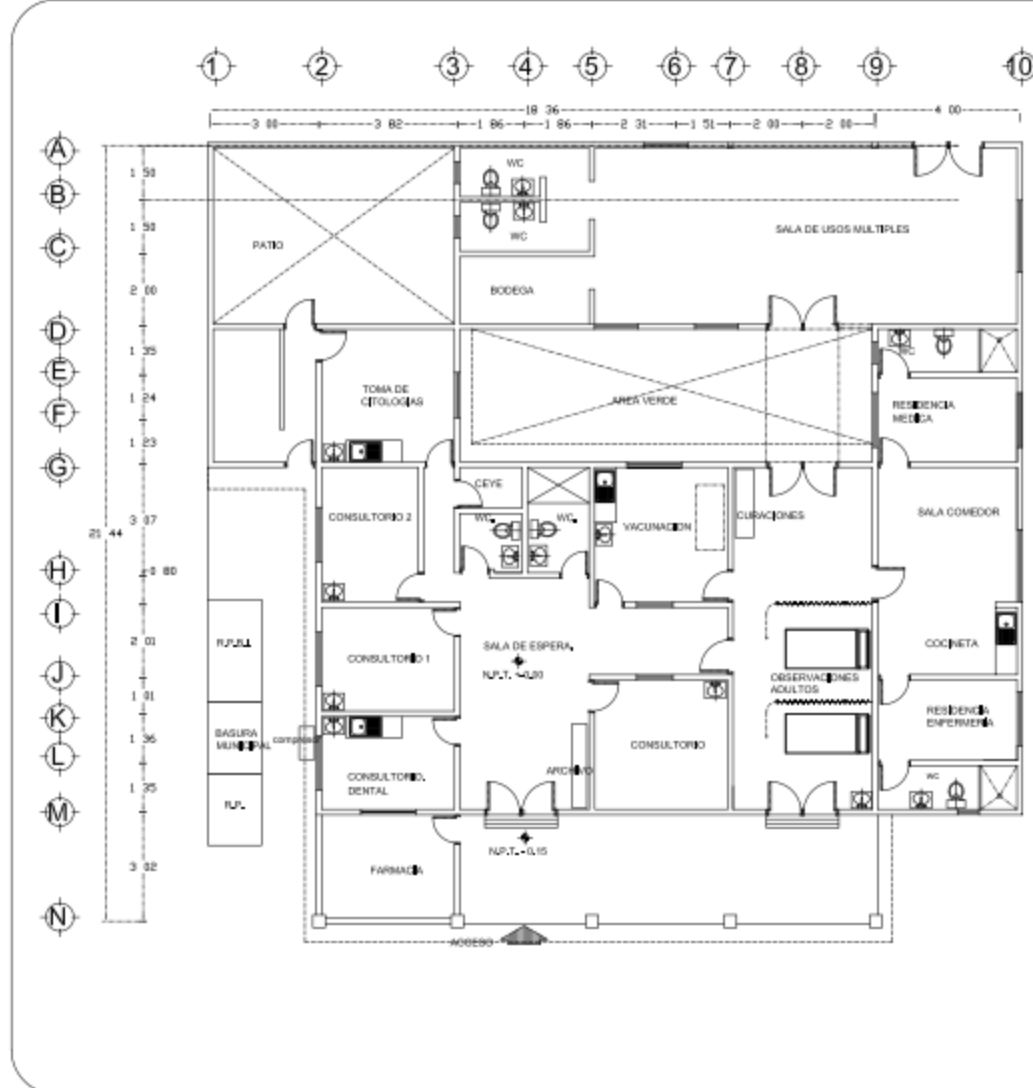
2/Incluye consulta general y médicos generales más pasantes de medicina.

3/Incluye consulta odontológica y odontólogos más pasantes de odontología.

Fuente: SSA/DGIS/Cubos dinámicos de información, 2018 p/.

SINEHIAS, Base de datos/SIS, Cubos dinámicos 2018 p/ (corte 12 de junio).

CS Xalostoc: Plano arquitectónico





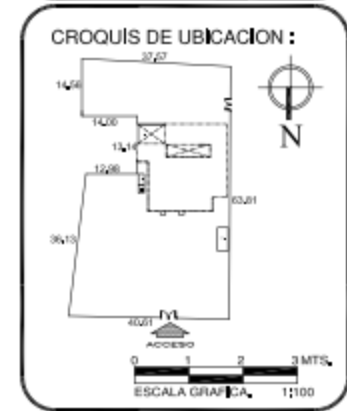
MORELOS

 2018-2024



Secretaría de Salud

DIRECCION DE PLANEACION Y EVALUACION
 SUBDIRECCION DE DESARROLLO INSTITUCIONAL
 DEPARTAMENTO DE OBRAS, CONSERVACION Y MANTENIMIENTO



Tipo de Unidad: CENTRO DE SALUD XALOSTOC		
Plano de: ARQUITECTONICO		
Ubicación: JURISDICCION SANITARIA NO. ■ CUAUTLA		
LOCALIDAD XALOSTOC	MUNICIPIO CIUDAD AYALA	
Fecha: MAYO - 2019	Clave: MSSSA000203	
escala	area terreno 2246.00 M2.	area construccion 410.31 M2.

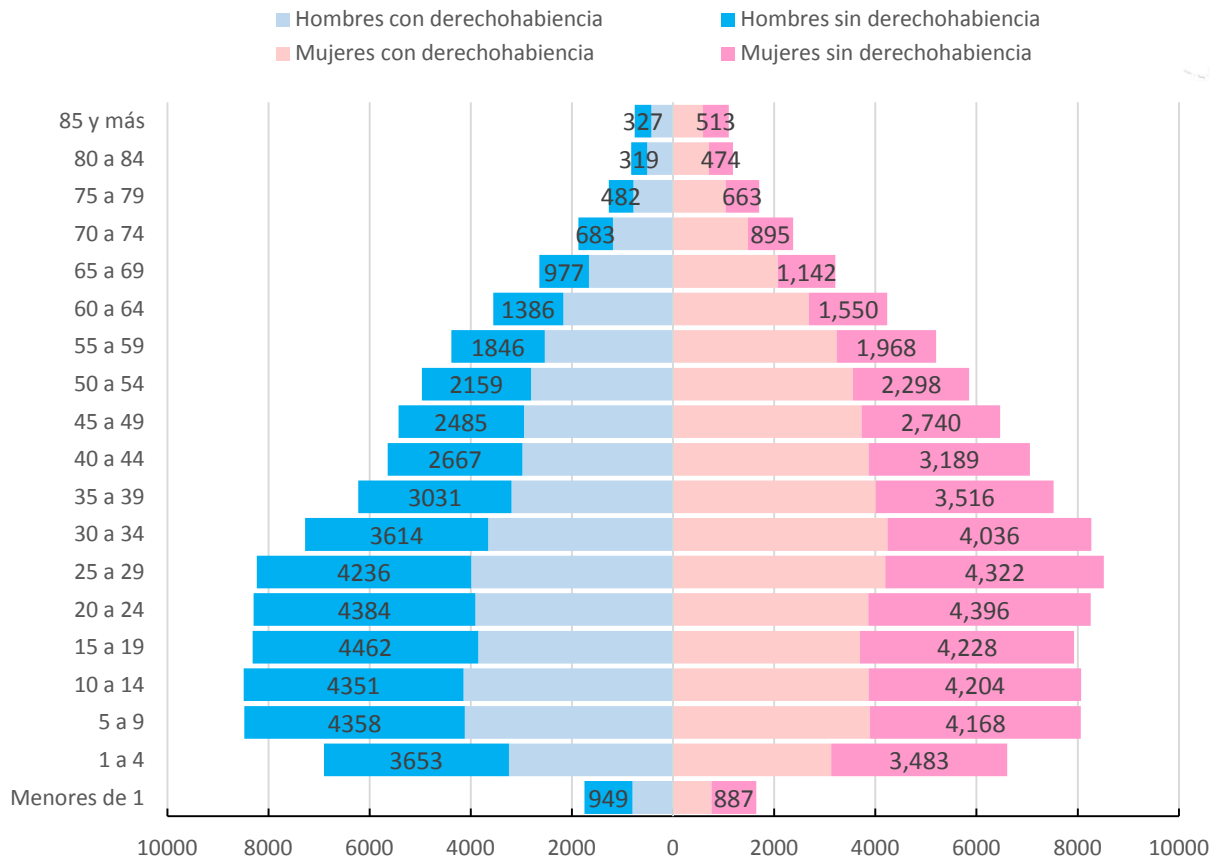
Municipio: Cautla

Jurisdicción Sanitaria III



UNIDADES DE SALUD
UNIDADES DE PRIMER NIVEL: 9
UNIDADES DE SEGUNDO NIVEL: 1
UNIDADES DE TERCER NIVEL: 0

Piramide poblacional por condición de derechohabiencia
Municipio de Cautla, 2019

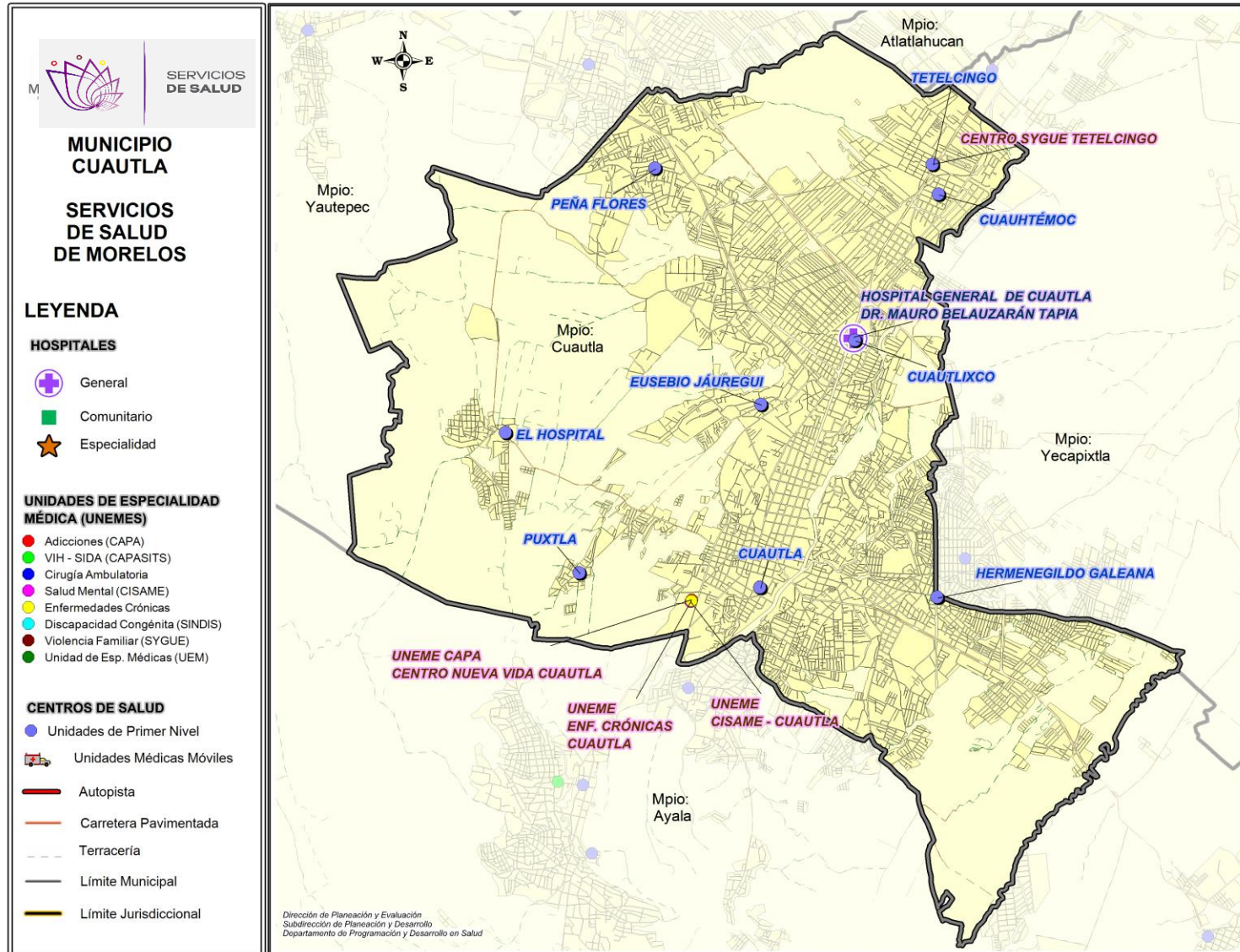


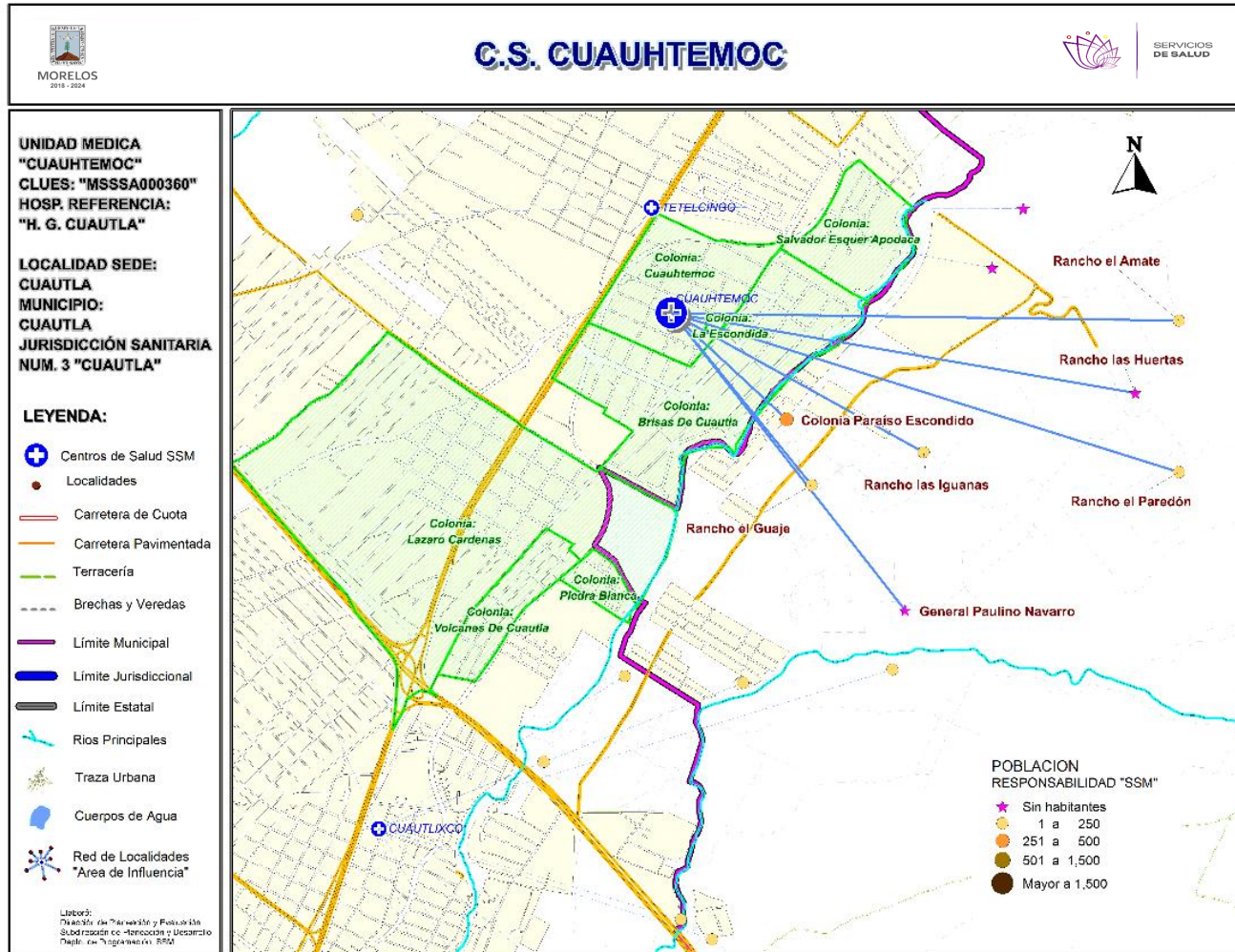
Municipio: Cuautla

Jurisdicción Sanitaria III



POBLACIÓN DEL MUNICIPIO DE CUAUTLA, MORELOS 2019.							
Edad quin.	Con Derechohabiencia			Sin Derechohabiencia			Población total general
	Masculino	Femenino	Total	Masculino	Femenino	Total	
< de 1	802	759	1,561	949	887	1,836	3,397
1 a 4	3,248	3,126	6,374	3,653	3,483	7,136	13,510
5 a 9	4,118	3,893	8,011	4,358	4,168	8,526	16,537
10 a 14	4,142	3,865	8,007	4,351	4,204	8,555	16,562
15 a 19	3,851	3,698	7,549	4,462	4,228	8,690	16,239
20 a 24	3,907	3,861	7,768	4,384	4,396	8,780	16,548
25 a 29	3,994	4,198	8,192	4,236	4,322	8,558	16,750
30 a 34	3,659	4,237	7,896	3,614	4,036	7,650	15,546
35 a 39	3,194	4,007	7,201	3,031	3,516	6,547	13,748
40 a 44	2,977	3,864	6,841	2,667	3,189	5,856	12,697
45 a 49	2,946	3,727	6,673	2,485	2,740	5,225	11,898
50 a 54	2,809	3,556	6,365	2,159	2,298	4,457	10,822
55 a 59	2,537	3,232	5,769	1,846	1,968	3,814	9,583
60 a 64	2,172	2,686	4,858	1,386	1,550	2,936	7,794
65 a 69	1,665	2,069	3,734	977	1,142	2,119	5,853
70 a 74	1,191	1,479	2,670	683	895	1,578	4,248
75 a 79	786	1,038	1,824	482	663	1,145	2,969
80 a 84	512	708	1,220	319	474	793	2,013
85 y más	429	589	1,018	327	513	840	1,858
Total	48,939	54,592	103,531	46,369	48,672	95,041	198,572





***Población afiliada al Seguro Popular: 4,471**

Población por área de influencia

POBLACIÓN DEL ÁREA DE INFLUENCIA, 2019.

CLUES: MSSSA000360				NOMBRE CLUES: CUAUHTEMOC
MUNICIPIO SEDE: 006 CUAUTLA				LOCALIDAD SEDE: 0001 CUAUTLA
TIPOLOGÍA: E / URBANO DE 02 NÚCLEOS BÁSICOS				HOSPITAL DE REFERENCIA: HOSPITAL GENERAL DE CUAUTLA
CLAVE LOCALIDAD	NOMBRE DE LA LOCALIDAD	COLONIA	POBLACIÓN TOTAL	POBLACIÓN SSM
170060001	Cuatla	BRISAS DE CUAUTLA	955	307
170060001	Cuatla	CUAUHTEMOC	1,966	1,192
170060001	Cuatla	LA ESCONDIDA	33	7
170060001	Cuatla	LAZARO CARDENAS	5,231	2,865
170060001	Cuatla	PIEDRA BLANCA	1,847	565
170060001	Cuatla	SALVADOR ESQUER APODACA	745	258
170060001	Cuatla	VOLCANES DE CUAUTLA	492	168
170300034	Rancho el Guaje	-	21	20
170300035	Rancho las Huertas	-	0	0
170300036	Rancho las Iguanas	-	6	6
170300037	Colonia Paraíso Escondido	-	430	350
170300038	Rancho el Paredón	-	6	6
170300039	General Paulino Navarro	-	0	0
170300042	Rancho el Amate	-	1	1
TOTAL POBLACIÓN DE LA UNIDAD MÉDICA			11,733	5,745



Morbilidad



MORBILIDAD DEL C.S. CUAUHTÉMOC (CLUES: MSSSA000360) , 2018				
No.	PADECIMIENTO	CLAVE CIE10	CASOS	
			NÚM.	TASA *
1	Infecciones respiratorias agudas	J00-J06, J20, J21 excepto J02.0 y J03.0	709	2.08
2	Infección de vías urinarias	N30, N34, N39.0	293	0.86
3	Otitis media aguda	H65.0-H65.1	78	0.23
4	Infecciones intestinales por otros organismos y las mal definidas	A04, A08-A09 excepto A08.0	77	0.23
5	Vulvovaginitis	N76	42	0.12
6	Obesidad	E66	39	0.11
7	Diabetes mellitus no insulino dependiente (Tipo II)	E11-E14	29	0.09
8	Violencia intrafamiliar	Y07.0-Y07.2	29	0.09
9	Úlceras, gastritis y duodenitis	K25-K29	25	0.07
10	Mordeduras por perro	W54	16	0.05
	Resto de Diagnósticos	Resto de Diagnósticos	58	0.17
TOTAL			1,395	
POBLACIÓN RESPONSABILIDAD SSM, 2018:			340,060	

C.S. CUAUHTÉMOC (CLUES: MSSSA000360)

REPORTE SIS

Año	2012	2013	2014	2015	2016	2017
Total de Embarazadas 1° vez	125	116	133	134	118	89
Total de embarazadas Adolescentes 1° vez	37	31	25	34	27	18
Total de Pacientes de MPF	235	240	309	408	343	257
Total de Pacientes Referidos	193	330	403	629	525	278
Total de Pacientes Contrareferidos	0	0	0	0	0	0
Total DM en Tratamiento	37	48	43	56	60	83
Total DM en Control	19	25	27	22	14	29
Total HTA en Tratamiento	18	30	22	23	40	60
Total HTA en Control	14	22	17	15	39	48

Fuente: Subsistema de Prestación de Servicios (SIS) cierre anual 2012 - 2017, s/d= sin datos

Nombre: CUAUHTÉMOC

CLUES: MSSSA000360

Jurisdicción: No. III

Concepto	2018 p/	Concepto	2018 p/
Infraestructura			
Consultorios	3	Personal de enfermería	2
-Generales	3	-Enfermeras en contacto	2
-Estomatología	0	-Enfermeras en otra actividad	0
-Otros	0		
Salas de expulsión	0		
Recurso humano			
Médicos en contacto	2	Consulta otorgada	
-Generales	2	Consulta externa	7,352
-Odontólogos	0	-Consulta general	7,352
-Otros	0	-Consulta odontológica	0
Médicos pasantes	0		
-P. de medicina	0		
-P. de odontología	0		
		Indicadores de productividad 1/	
		Consulta general por médico general 2/	14.6
		Consulta odontológica por odontólogo 3/	0

p/ La información corresponde al cierre anual de 2018 p/ (Cifras preliminares).

1/Se consideran 252 días hábiles.

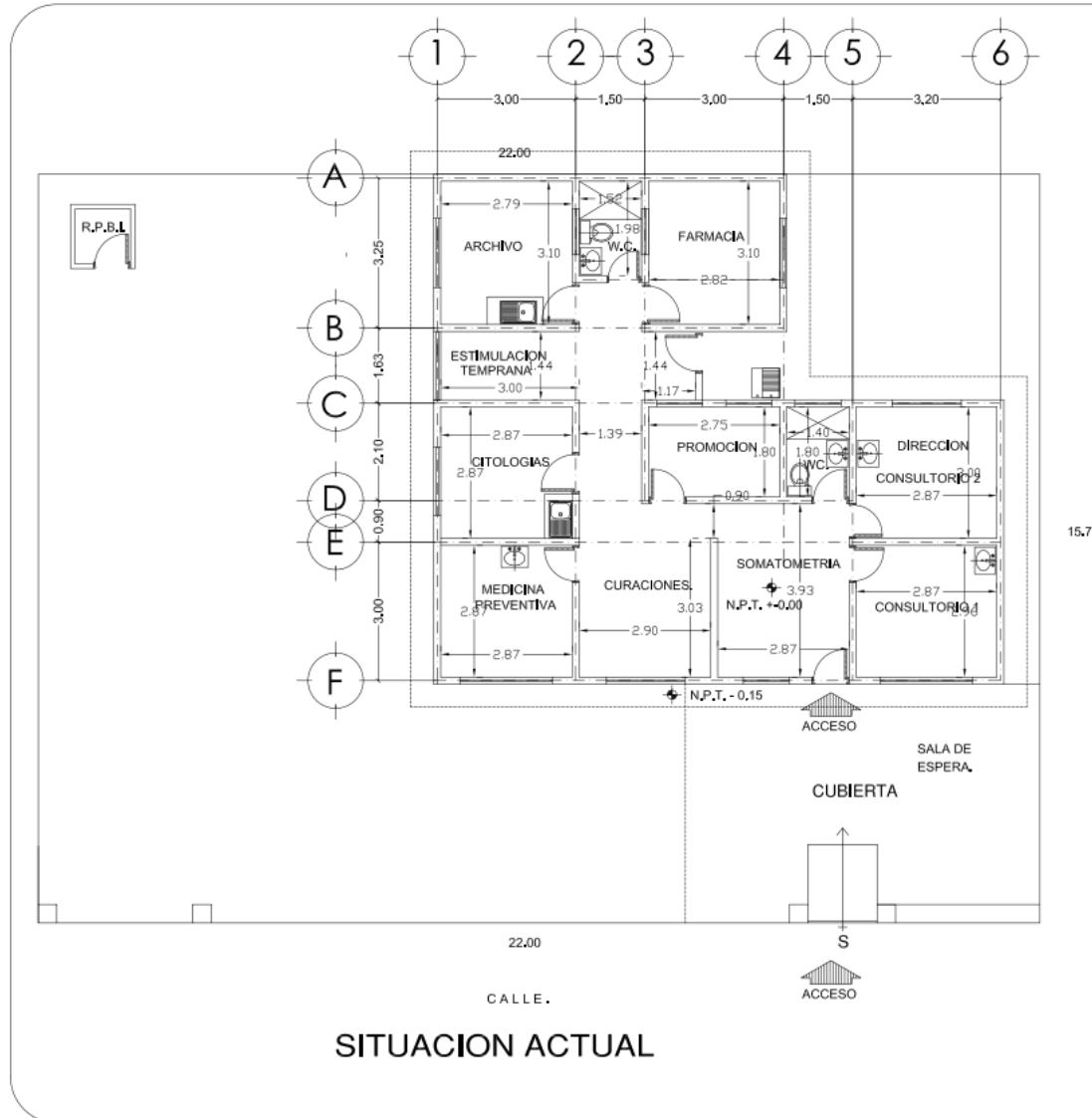
2/Incluye consulta general y médicos generales más pasantes de medicina.

3/Incluye consulta odontológica y odontólogos más pasantes de odontología.

Fuente: SSA/DGIS/Cubos dinámicos de información, 2018 p/.

SINEHIAS, Base de datos/SIS, Cubos dinámicos 2018 p/ (corte 12 de junio).

CS Cuauhtémoc: Plano arquitectónico





MORELOS
2018-2024



Secretaría de Salud
DIRECCION DE PLANEACION Y EVALUACION
SUBDIRECCION DE DESARROLLO INSTITUCIONAL
DEPARTAMENTO DE OBRAS, CONSERVACION Y MANTENIMIENTO

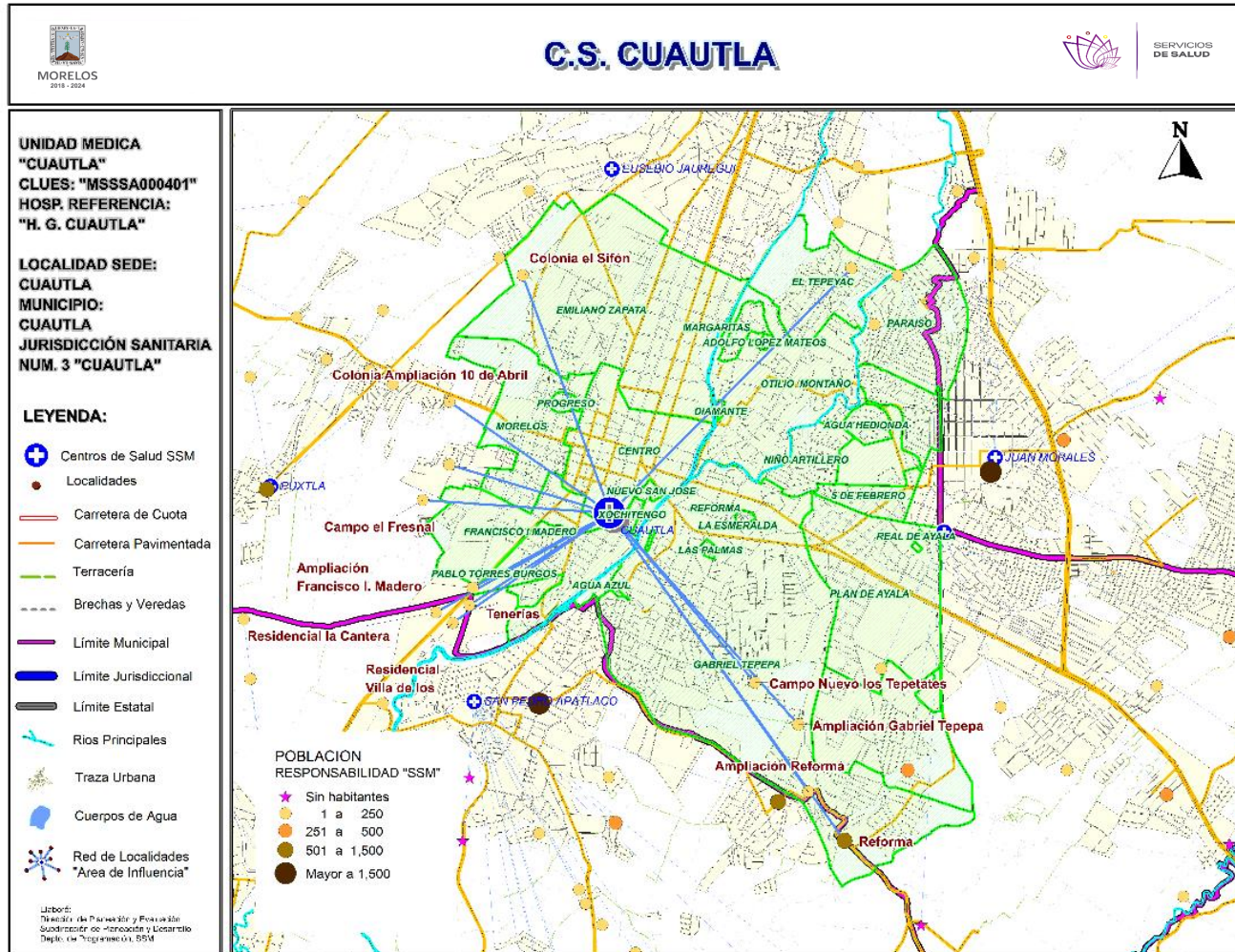
CROQUIS DE UBICACION :



ESCALA GRAFICA, 1:100

0 1 2 3 MTS.

Tipo de Unidad: CENTRO DE SALUD COLONIA CUAUHTEMOC	
Plano de: ARQUITECTONICO	
Ubicación: JURISDICCION SANITARIA NO. III CUAUTLA	
LOCALIDAD	MUNICIPIO
COLONIA CUAUHTEMOC	CUAUTLA
Fecha: MAYO - 2019	Clave: MSSSA000360
escala	area terreno 748.24 M2.
	area construccion 120.77 M2.



***Población afiliada al Seguro Popular: 29,412**



MORELOS
2018 - 2024



MORELOS
SECRETARÍA DE SALUD



Población por área de influencia



SERVICIOS DE SALUD

POBLACIÓN DEL ÁREA DE INFLUENCIA, 2019.

CLUES: MSSSA000401		NOMBRE CLUES: CUAUTLA		
MUNICIPIO SEDE: 006 CUAUTLA		LOCALIDAD SEDE: 0001 CUAUTLA		
TIPOLOGÍA: Q / URBANO DE 10 NÚCLEOS BÁSICOS		HOSPITAL DE REFERENCIA: HOSPITAL GENERAL DE CUAUTLA		
CLAVE LOCALIDAD	NOMBRE DE LA LOCALIDAD	COLONIA	POBLACIÓN TOTAL	POBLACIÓN SSM
170040131	Tenerías	-	5	4
170040182	Residencial la Cantera	-	32	16
170040183	Residencial Villa de los Arcos	-	15	1
170060001	Cuautla	5 DE FEBRERO	2,422	1,097
170060001	Cuautla	AGUA AZUL	248	122
170060001	Cuautla	AGUA HEDIONDA	242	91
170060001	Cuautla	ANENECUILCO	1,273	520
170060001	Cuautla	BENITO JUAREZ	3,406	1,537
170060001	Cuautla	CASAS DEL RIO	505	101
170060001	Cuautla	CENTRO	4,237	1,707
170060001	Cuautla	EL TEPEYAC	2,667	1,277
170060001	Cuautla	EMILIANO ZAPATA	9,991	4,322
170060001	Cuautla	FOVISSSTE 5 DE DICIEMBRE	798	140
170060001	Cuautla	FRANCISCO I MADERO	2,724	1,178
170060001	Cuautla	GABRIEL TEPEPA	19,561	9,552
170060001	Cuautla	HEROE DE NACOZARI	667	316
170060001	Cuautla	JUAN MORALES	775	376
170060001	Cuautla	LA BISNAGA	685	378
170060001	Cuautla	MORELOS	6,979	2,931
170060001	Cuautla	NIÑO ARTILLERO	2,121	950
170060001	Cuautla	NUEVO SAN JOSE	160	41
170060001	Cuautla	OTILIO MONTAÑO	7,583	2,955
170060001	Cuautla	PABLO TORRES BURGOS	2,590	1,027
170060001	Cuautla	PARAISO	3,199	1,886
170060001	Cuautla	PLAN DE AYALA	5,372	2,296
170060001	Cuautla	PROGRESO	782	342
170060001	Cuautla	REFORMA	727	294
170060001	Cuautla	XOCHITENGO	297	98
170060059	Reforma	-	834	520
170060064	Héroe de Nacozari	-	315	147
170060065	Colonia el Sifón	-	79	55
170060098	Ampliación Reforma	-	143	72
170060123	Campo el Fresnal	-	44	30
170060128	Ampliación Francisco I. Madero	-	66	47
170060130	Colonia Ampliación 10 de Abril	-	396	195
170060134	Ampliación Gabriel Tepepa	-	248	154
170060140	Campo Nuevo los Tepetates	-	345	207
170060143	Colonia Ampliación Tepeyac	-	382	219
TOTAL POBLACIÓN DE LA UNIDAD MÉDICA			82,915	37,201

Fuente: Cubos Dinámicos de la Dirección General de Información en Salud (DGIS); Proyecciones de la Población por condición de derechohabiente, 2019, DGIS plataforma. Estudio de Regionalización Operativa (ERO). *Fecha consulta:* Marzo 2019. *Fecha de Actualización:* Mayo 2019. *Elaboró:* Departamento de Evaluación.

MORBILIDAD DEL C.S. CUAUTLA (CLUES: MSSSA000401) , 2018				
No.	PADECIMIENTO	CLAVE CIE10	CASOS	
			NÚM.	TASA *
1	Infecciones respiratorias agudas	J00-J06, J20, J21 excepto J02.0 y J03.0	2,456	66.97
2	Infección de vías urinarias	N30, N34, N39.0	472	12.87
3	Infecciones intestinales por otros organismos y las mal definidas	A04, A08-A09 excepto A08.0	305	8.32
4	Obesidad	E66	246	6.71
5	Vulvovaginitis	N76	191	5.21
6	Conjuntivitis	H10	93	2.54
7	Úlceras, gastritis y duodenitis	K25-K29	87	2.37
8	Otitis media aguda	H65.0-H65.1	72	1.96
9	Mordeduras por perro	W54	55	1.50
10	Depresión	F32	48	1.31
	Resto de Diagnósticos	Resto de Diagnósticos	354	9.65
TOTAL			4,379	
POBLACIÓN RESPONSABILIDAD SSM, 2018:			36,675	

C.S. CUAUTLA (CLUES: MSSSA000401)

REPORTE SIS

Año	2012	2013	2014	2015	2016	2017
Total de Embarazadas 1° vez	1,188	1,267	1,262	974	745	547
Total de embarazadas Adolescentes 1° vez	299	400	341	293	212	193
Total de Pacientes de MPF	992	1,124	1,088	1,140	1,167	1,018
Total de Pacientes Referidos	1,366	1,409	1,479	1,355	1,851	1,029
Total de Pacientes Contrareferidos	12	4	6	9	2	0
Total DM en Tratamiento	601	689	735	803	500	s/d
Total DM en Control	175	178	362	102	116	s/d
Total HTA en Tratamiento	446	458	367	399	280	s/d
Total HTA en Control	171	123	223	293	243	s/d

Fuente: Subsistema de Prestación de Servicios (SIS) cierre anual 2012 - 2017, s/d= sin datos

Nombre: CUAUTLA
CLUES: MSSSA000401
Jurisdicción: No. III

Concepto	2018 p/	Concepto	2018 p/
Infraestructura			
Consultorios	15	Personal de enfermería	21
-Generales	11	-Enfermeras en contacto	20
-Estomatología	1	-Enfermeras en otra actividad	1
-Otros (nutrición, psicología y otros)	3		
Salas de expulsión	0		
Recurso humano			
Médicos en contacto	13	Consulta otorgada	
-Generales	10	Consulta externa	38,833
-Odontólogos	1	-Consulta general	37,929
-Otros	0	-Consulta odontológica	904
Médicos pasantes	2		
-P. de medicina	1		
-P. de odontología	1		
		Indicadores de productividad 1/	
		Consulta general por médico general 2/	13.7
		Consulta odontológica por odontólogo 3/	1.8

p/ La información corresponde al cierre anual de 2018 p/ (Cifras preliminares).

1/Se consideran 252 días hábiles.

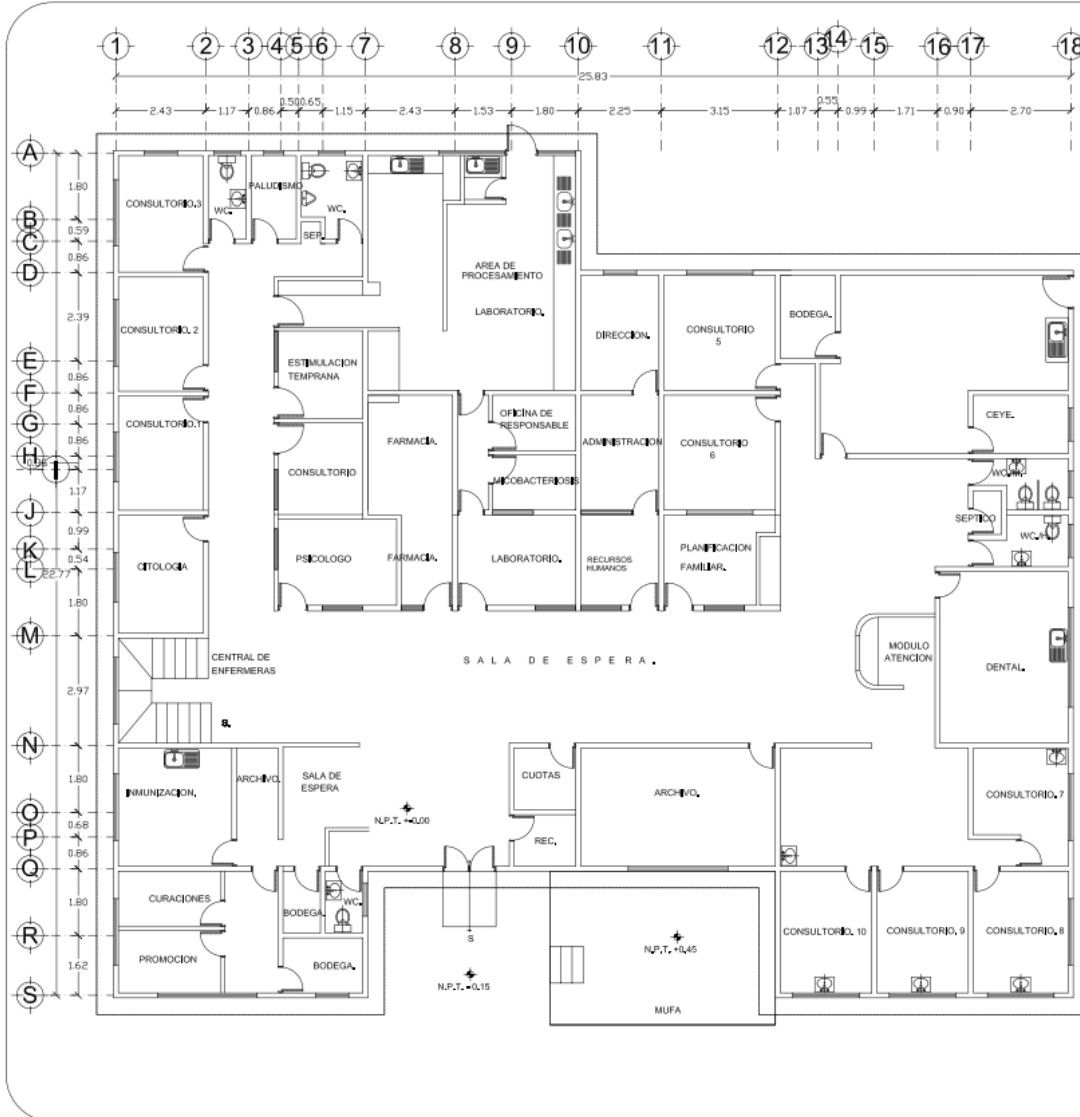
2/Incluye consulta general y médicos generales más pasantes de medicina.

3/Incluye consulta odontológica y odontólogos más pasantes de odontología.

Fuente: SSA/DGIS/Cubos dinámicos de información, 2018 p/.

SINEHIAS, Base de datos/SIS, Cubos dinámicos 2018 p/ (corte 12 de junio).

CS Cuautla: Plano arquitectónico

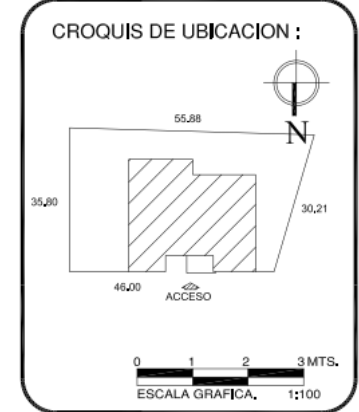



MORELOS
2018-2024



Secretaría de
Salud

DIRECCION DE PLANEACION Y EVALUACION
SUBDIRECCION DE DESARROLLO INSTITUCIONAL
DEPARTAMENTO DE OBRAS, CONSERVACION Y MANTENIMIENTO



Tipo de Unidad:
**CENTRO DE SALUD
CUAUTLA**

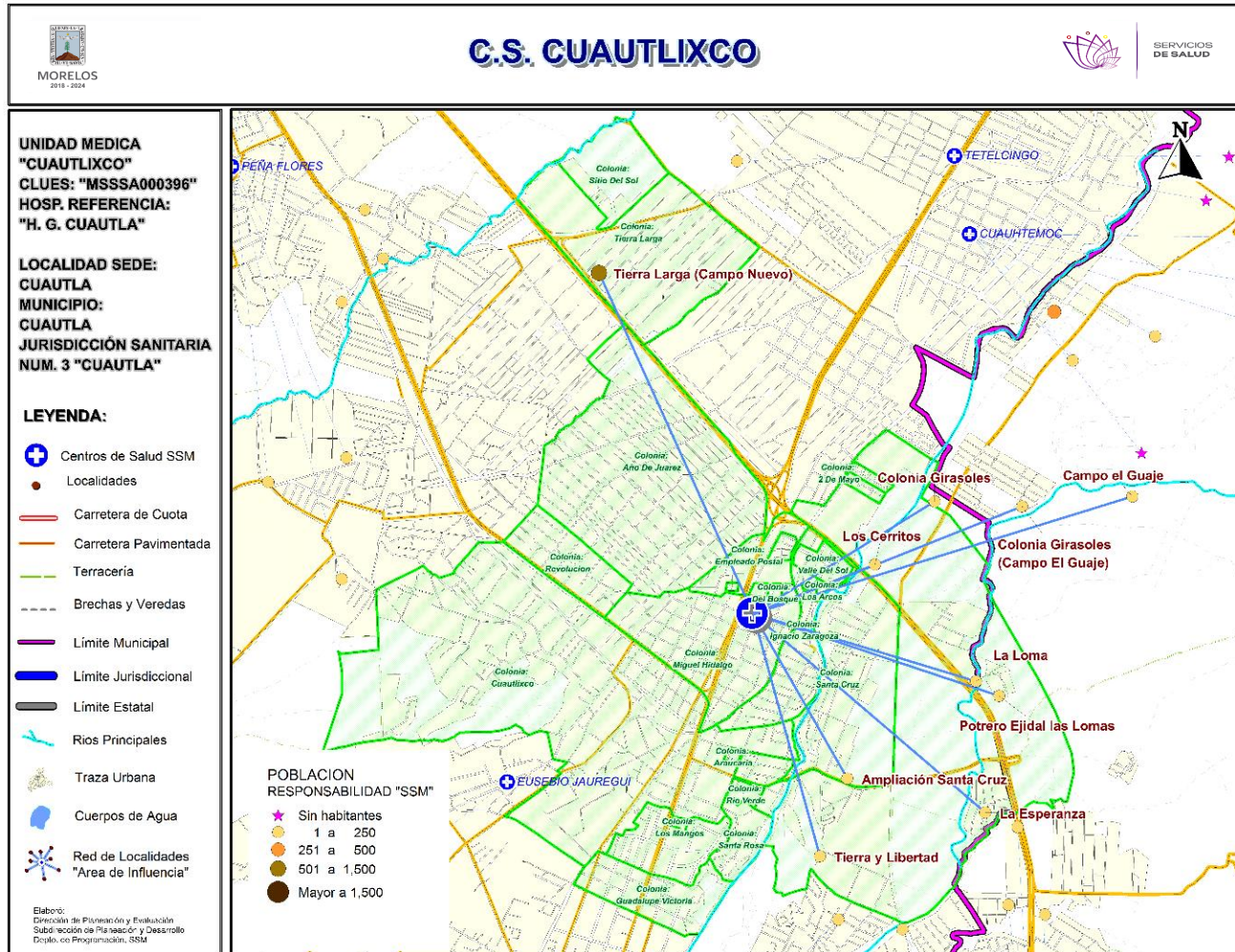
Plano de:
ARQUITECTONICO

Ubicacion:
**JURISDICCION SANITARIA NO. III
CUAUTLA**

LOCALIDAD MUNICIPIO
CUAUTLA CUAUTLA

Fecha: MAYO - 2019 Clave: MSSSA000401

escala area terreno area construccion
1692.13 M2 736.25 M2



***Población afiliada al Seguro Popular: 16,980**



Población por área de influencia



POBLACIÓN DEL ÁREA DE INFLUENCIA, 2019.

CLUES: MSSSA000396	NOMBRE CLUES: CUAUTLIXCO
MUNICIPIO SEDE: 006 CUAUTLA	LOCALIDAD SEDE: 0001 CUAUTLA
TIPOLOGÍA: J / URBANO DE 07 NÚCLEOS BÁSICOS	HOSPITAL DE REFERENCIA: HOSPITAL GENERAL DE CUAUTLA

CLAVE LOCALIDAD	NOMBRE DE LA LOCALIDAD	COLONIA	POBLACIÓN TOTAL	POBLACIÓN SSM
170060001	Cuautla	2 DE MAYO	103	33
170060001	Cuautla	AÑO DE JUAREZ	13,366	7,549
170060001	Cuautla	ARAUCARIA	69	19
170060001	Cuautla	CUAUTLIXCO	12,135	5,721
170060001	Cuautla	EMPLEADO POSTAL	229	83
170060001	Cuautla	GUADALUPE VICTORIA	1,738	789
170060001	Cuautla	IGNACIO ZARAGOZA	2,653	1,155
170060001	Cuautla	ISSFAM	115	46
170060001	Cuautla	LOS SABINOS	316	97
170060001	Cuautla	MANANTIALES	618	154
170060001	Cuautla	MIGUEL HIDALGO	4,600	1,737
170060001	Cuautla	REVOLUCION	1,712	816
170060001	Cuautla	RIO VERDE	308	100
170060001	Cuautla	SANTA CRUZ	1,135	638
170060001	Cuautla	SANTA ROSA	770	268
170060001	Cuautla	TABACHINES	154	61
170060001	Cuautla	TRIGO VERDE	322	92
170060001	Cuautla	VALLE DEL SOL	247	69
170060073	Los Cerritos	-	99	52
170060078	Tierra Larga (Campo Nuevo)	-	1,192	707
170060096	Ampliación Santa Cruz	-	88	60
170060099	La Esperanza	-	235	151
170060100	La Loma	-	25	14
170060131	Colonia Girasoles	-	19	15
170060147	Tierra y Libertad	-	48	35
170300094	Colonia Girasoles (Campo el Guaje)	-	203	144
170300101	Potrero Ejidal las Lomas	-	40	29
170300107	Campo el Guaje	-	149	121
TOTAL POBLACIÓN DE LA UNIDAD MÉDICA			42,688	20,755

Fuente: Cubos Dinámicos de la Dirección General de Información en Salud (DGIS); Proyecciones de la Población por condición de derechohabiente, 2019, DGIS plataforma. Estudio de Regionalización Operativa (ERO). *Fecha consulta:* Marzo 2019. *Fecha de Actualización:* Mayo 2019. *Elaboró:* Departamento de Evaluación.



Morbilidad



MORBILIDAD DEL C.S. CUAUTLIXCO (CLUES: MSSSA000396) , 2018				
No.	PADECIMIENTO	CLAVE CIE10	CASOS	
			NÚM.	TASA *
1	Infecciones respiratorias agudas	J00-J06, J20, J21 excepto J02.0 y J03.0	758	9.11
2	Infecciones intestinales por otros organismos y las mal definidas	A04, A08-A09 excepto A08.0	89	1.07
3	Infección de vías urinarias	N30, N34, N39.0	83	1.00
4	Otitis media aguda	H65.0-H65.1	70	0.84
5	Úlceras, gastritis y duodenitis	K25-K29	58	0.70
6	Candidiasis urogenital	B37.3-B37.4	56	0.67
7	Vulvovaginitis	N76	29	0.35
8	Gingivitis y enfermedad periodontal	K05	25	0.30
9	Varicela	B01	8	0.10
10	Violencia intrafamiliar	Y07.0-Y07.2	7	0.08
	Resto de Diagnósticos	Resto de Diagnósticos	35	0.42
TOTAL			1,218	
POBLACIÓN RESPONSABILIDAD SSM, 2018:			83,170	

C.S. CUAUTLIXCO (CLUES: MSSSA000396)

REPORTE SIS

Año	2012	2013	2014	2015	2016	2017
Total de Embarazadas 1° vez	476	506	585	483	387	313
Total de embarazadas Adolescentes 1° vez	123	131	75	45	68	83
Total de Pacientes de MPF	398	397	527	485	475	671
Total de Pacientes Referidos	685	756	855	780	783	1244
Total de Pacientes Contrareferidos	0	0	0	123	0	1
Total DM en Tratamiento	150	185	229	220	277	180
Total DM en Control	5	26	158	43	37	44
Total HTA en Tratamiento	87	123	153	165	220	162
Total HTA en Control	25	52	88	44	164	124

Fuente: Subsistema de Prestación de Servicios (SIS) cierre anual 2012 - 2017, s/d= sin datos

Nombre: CUAUTLIXCO
CLUES: MSSSA000396
Jurisdicción: No. III

Concepto	2018 p/	Concepto	2018 p/
Infraestructura			
Consultorios	9	Personal de enfermería	8
-Generales	6	-Enfermeras en contacto	8
-Estomatología	1	-Enfermeras en otra actividad	0
-Otros (nutrición y psicología)	2		
Salas de expulsión	0	Consulta otorgada	
		Consulta externa	21,712
		-Consulta general	20,376
		-Consulta odontológica	1,336
Recurso humano		Indicadores de productividad 1/	
Médicos en contacto	8	Consulta general por médico general 2/	13.5
-Generales	6	Consulta odontológica por odontólogo 3/	2.7
-Odontólogos	1		
-Otros	0		
Médicos pasantes	1		
-P. de medicina	0		
-P. de odontología	1		

p/ La información corresponde al cierre anual de 2018 p/ (Cifras preliminares).

1/Se consideran 252 días hábiles.

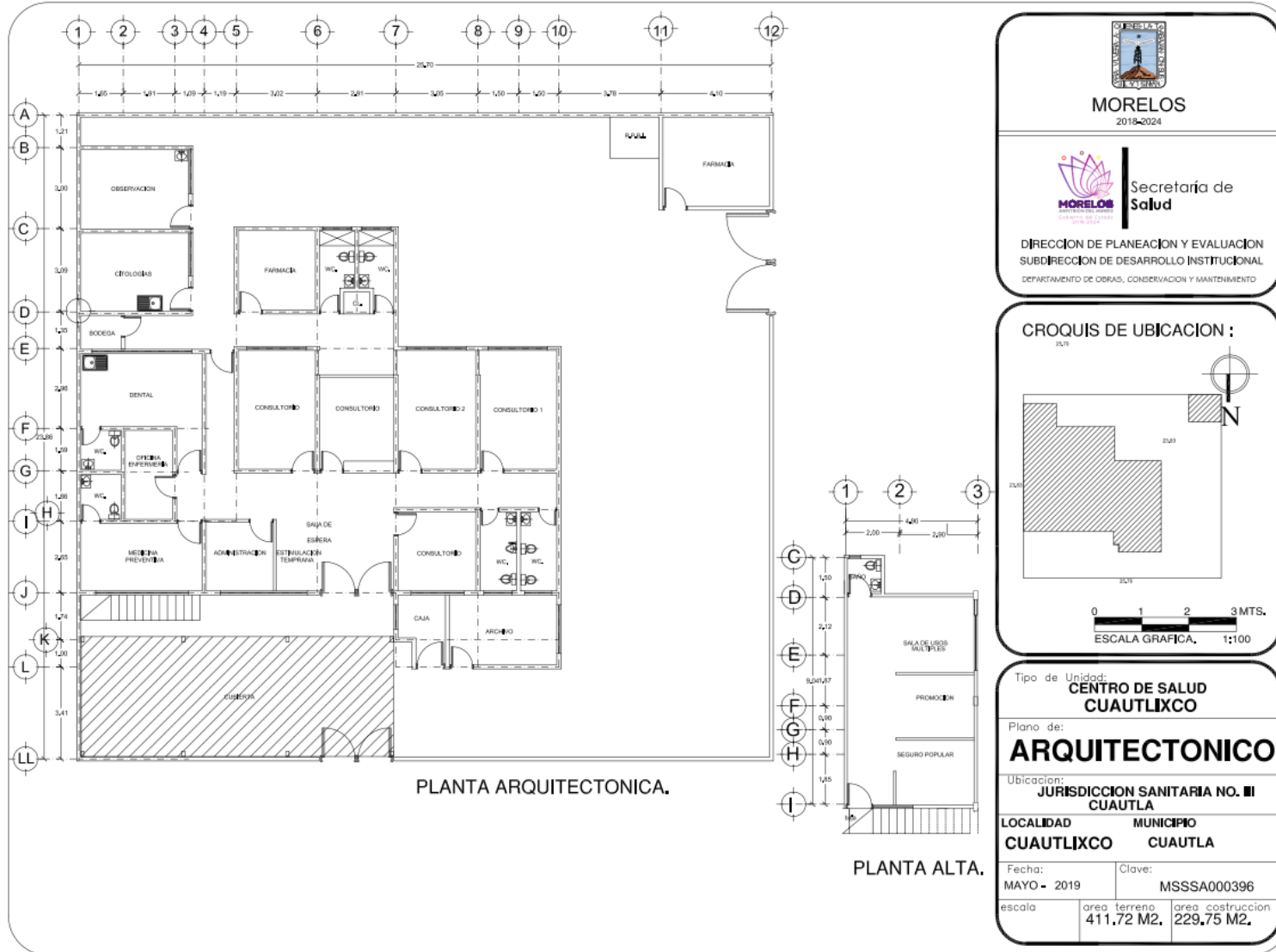
2/Incluye consulta general y médicos generales más pasantes de medicina.

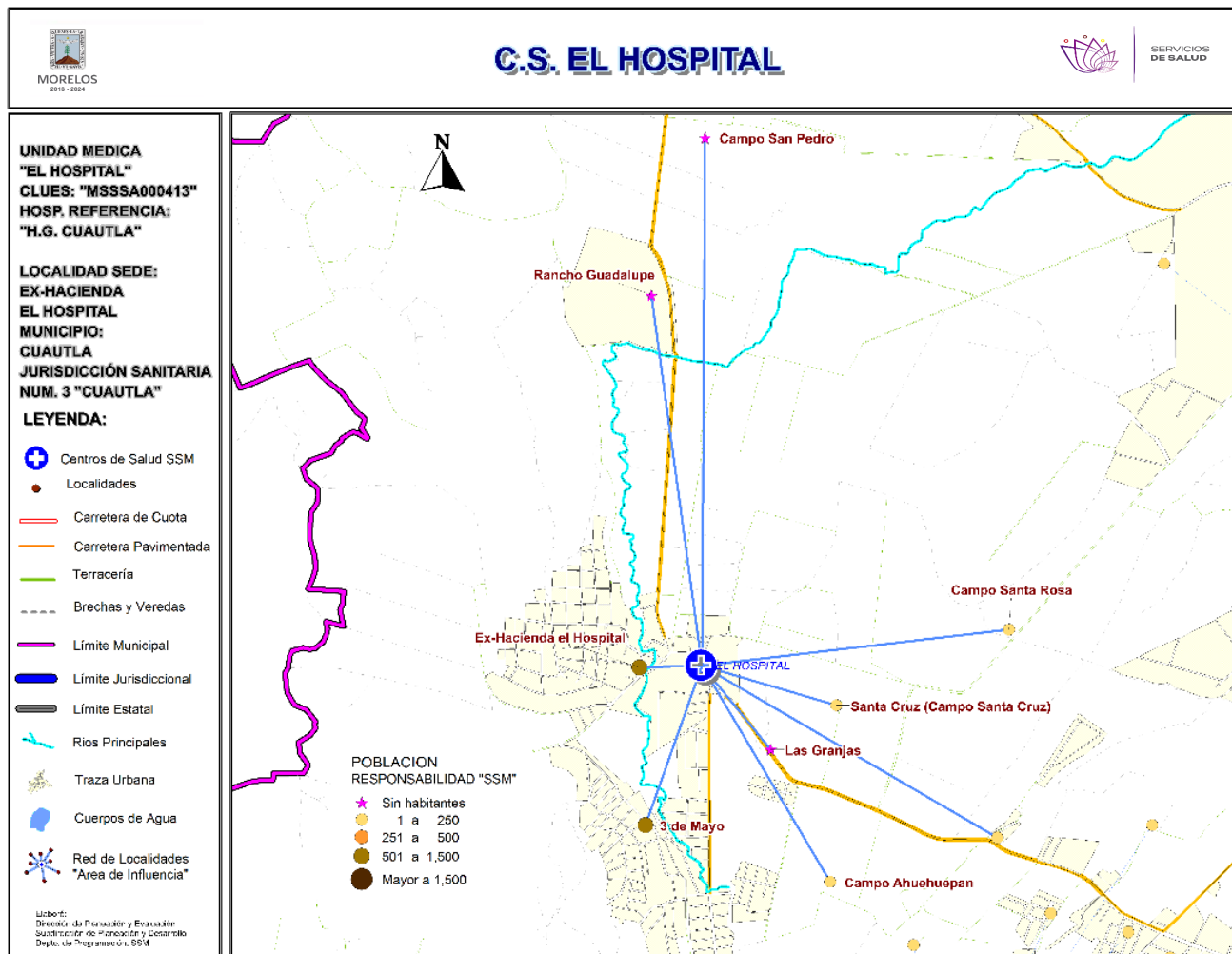
3/Incluye consulta odontológica y odontólogos más pasantes de odontología.

Fuente: SSA/DGIS/Cubos dinámicos de información, 2018 p/.

SINEHIAS, Base de datos/SIS, Cubos dinámicos 2018 p/ (corte 12 de junio).

CS Cuautlixco: Plano arquitectónico





***Población afiliada al Seguro Popular: 2,103**



Población por área de influencia



POBLACIÓN DEL ÁREA DE INFLUENCIA, 2019.				
CLUES: MSSA000413		NOMBRE CLUES: EL HOSPITAL		
MUNICIPIO SEDE: 006 CUAUTLA		LOCALIDAD SEDE: 0014 EX-HACIENDA EL HOSPITAL		
TIPOLOGÍA: B / RURAL DE 02 NÚCLEOS BÁSICOS		HOSPITAL DE REFERENCIA: HOSPITAL GENERAL DE CUAUTLA		
CLAVE LOCALIDAD	NOMBRE DE LA LOCALIDAD	COLONIA	POBLACIÓN TOTAL	POBLACIÓN SSM
170060014	Ex-Hacienda el Hospital	-	2,327	1,278
170060044	Rancho Guadalupe	-	0	0
170060047	3 de Mayo	-	911	602
170060092	Santa Cruz (Campo Santa Cruz)	-	15	12
170060107	Colonia Martínez Peña (Los Dos Puentes)	-	144	87
170060113	Campo Ahuehuepan	-	11	9
170060118	Las Granjas	-	0	0
170060141	Campo Santa Rosa	-	56	44
170060148	Campo San Pedro	-	0	0
TOTAL POBLACIÓN DE LA UNIDAD MÉDICA			3,464	2,032

MORBILIDAD DEL C.S. EL HOSPITAL (CLUES: MSSSA000413) , 2018				
No.	PADECIMIENTO	CLAVE CIE10	CASOS	
			NÚM.	TASA *
1	Infecciones respiratorias agudas	J00-J06, J20, J21 excepto J02.0 y J03.0	397	198.50
2	Infección de vías urinarias	N30, N34, N39.0	93	46.50
3	Infecciones intestinales por otros organismos y las mal definidas	A04, A08-A09 excepto A08.0	79	39.50
4	Intoxicación por picadura de alacrán	T63.2, X22	27	13.50
5	Tricomoniasis urogenital	A59.0	25	12.50
6	Violencia intrafamiliar	Y07.0-Y07.2	14	7.00
7	Conjuntivitis	H10	11	5.50
8	Úlceras, gastritis y duodenitis	K25-K29	7	3.50
9	Obesidad	E66	5	2.50
10	Mordeduras por perro	W54	5	2.50
	Resto de Diagnósticos	Resto de Diagnósticos	31	15.50
TOTAL			694	
POBLACIÓN RESPONSABILIDAD SSM, 2018:			2,000	

C.S. EL HOSPITAL (CLUES: MSSSA000413)

REPORTE SIS

Año	2012	2013	2014	2015	2016	2017
Total de Embarazadas 1° vez	64	35	44	65	40	50
Total de embarazadas Adolescentes 1° vez	21	5	8	19	12	17
Total de Pacientes de MPF	71	89	106	115	151	102
Total de Pacientes Referidos	125	56	163	212	249	91
Total de Pacientes Contrareferidos	1	0	3	0	0	0
Total DM en Tratamiento	32	26	31	38	47	27
Total DM en Control	11	13	15	10	16	7
Total HTA en Tratamiento	41	21	20	30	54	23
Total HTA en Control	25	12	10	25	39	18

Fuente: Subsistema de Prestación de Servicios (SIS) cierre anual 2012 - 2017, s/d= sin datos

Nombre: EL HOSPITAL
CLUES: MSSSA000413
Jurisdicción: No. III

Concepto	2018 p/	Concepto	2018 p/
Infraestructura			
Consultorios	2	Personal de enfermería	2
-Generales	2	-Enfermeras en contacto	2
-Estomatología	0	-Enfermeras en otra actividad	0
-Otros	0		
Salas de expulsión	0		
Recurso humano			
Médicos en contacto	1	Consulta otorgada	
-Generales	0	Consulta externa	2,863
-Odontólogos	0	-Consulta general	2,863
-Otros	0	-Consulta odontológica	0
Médicos pasantes	1		
-P. de medicina	1		
-P. de odontología	0		
		Indicadores de productividad 1/	
		Consulta general por médico general 2/	11.4
		Consulta odontológica por odontólogo 3/	0

p/ La información corresponde al cierre anual de 2018 p/ (Cifras preliminares).

1/Se consideran 252 días hábiles.

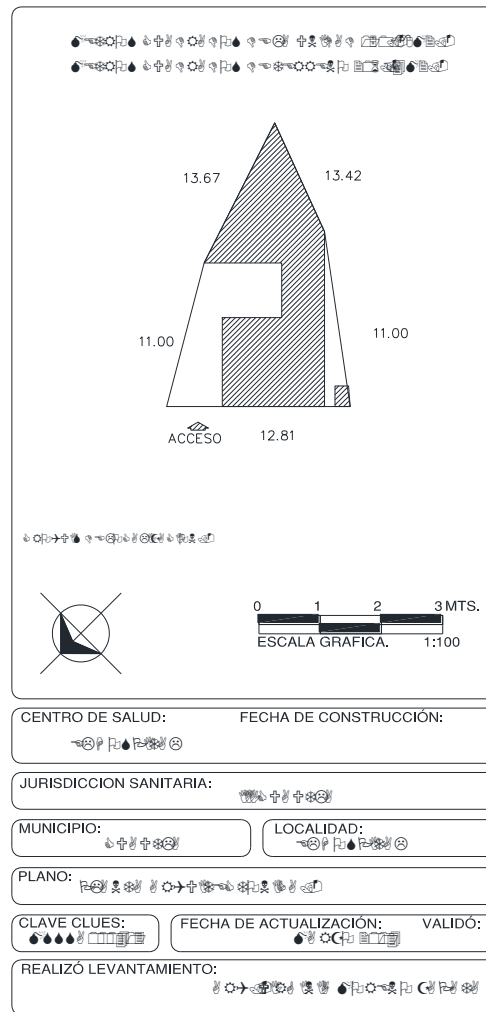
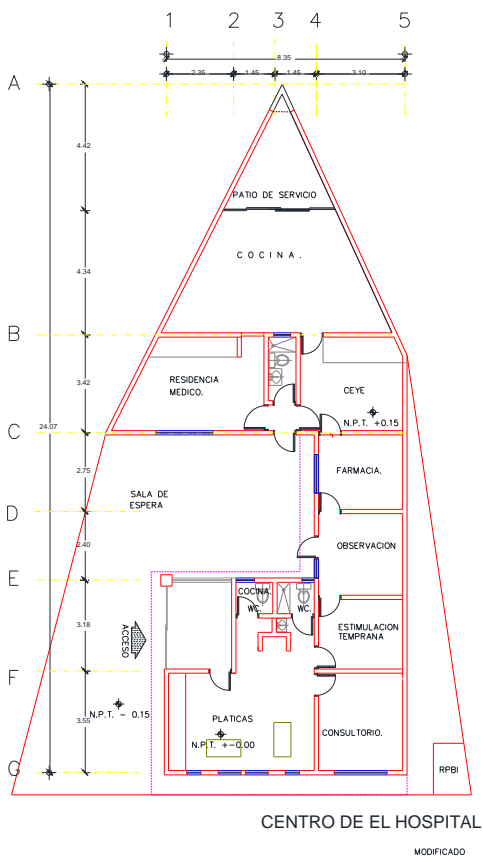
2/Incluye consulta general y médicos generales más pasantes de medicina.

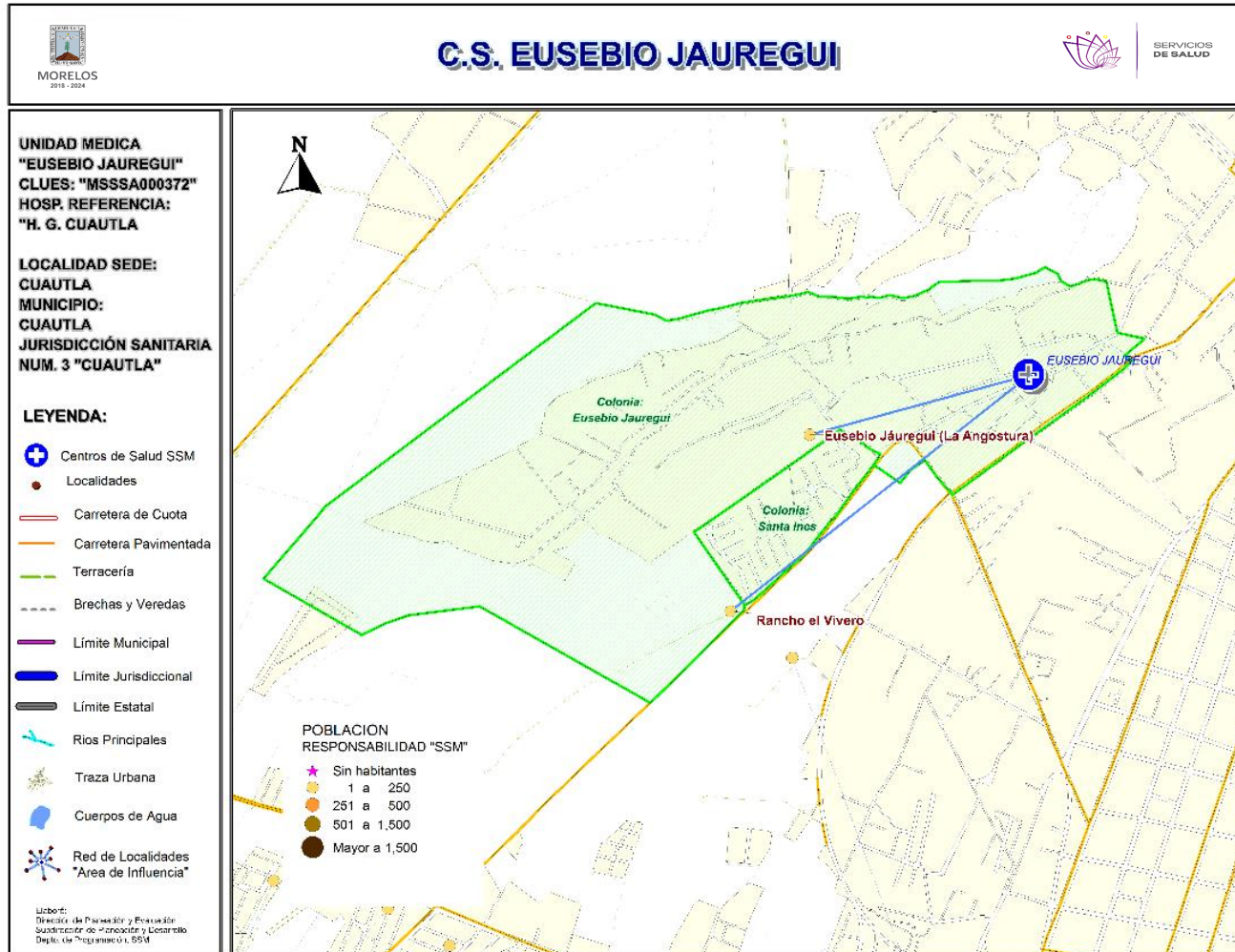
3/Incluye consulta odontológica y odontólogos más pasantes de odontología.

Fuente: SSA/DGIS/Cubos dinámicos de información, 2018 p/.

SINEHIAS, Base de datos/SIS, Cubos dinámicos 2018 p/ (corte 12 de junio).

CS El Hospital: Plano arquitectónico





***Población afiliada al Seguro Popular: 2,188**



Población por área de influencia



POBLACIÓN DEL ÁREA DE INFLUENCIA, 2019.

CLUES: MSSSA000372	NOMBRE CLUES: EUSEBIO JAUREGUI
MUNICIPIO SEDE: 006 CUAUTLA	LOCALIDAD SEDE: 0001 CUAUTLA
TIPOLOGÍA: E / URBANO DE 02 NÚCLEOS BÁSICOS	HOSPITAL DE REFERENCIA: HOSPITAL GENERAL DE CUAUTLA

CLAVE LOCALIDAD	NOMBRE DE LA LOCALIDAD	COLONIA	POBLACIÓN TOTAL	POBLACIÓN SSM
170060001	Cuautla	EUSEBIO JAUREGUI	3,260	1,762
170060001	Cuautla	SANTA INES	2,612	608
170060121	Rancho el Vivero	-	20	8
170060145	Eusebio Jáuregui (La Angostura)	-	315	210
TOTAL POBLACIÓN DE LA UNIDAD MÉDICA			6,207	2,588



Morbilidad



MORBILIDAD DEL C.S. EUSEBIO JÁUREGUI (CLUES: MSSSA000372) , 2018				
No.	PADECIMIENTO	CLAVE CIE10	CASOS	
			NÚM.	TASA *
1	Infecciones respiratorias agudas	J00-J06, J20, J21 excepto J02.0 y J03.0	616	6.00
2	Úlceras, gastritis y duodenitis	K25-K29	264	2.57
3	Infección de vías urinarias	N30, N34, N39.0	145	1.41
4	Infecciones intestinales por otros organismos y las mal definidas	A04, A08-A09 excepto A08.0	131	1.28
5	Otitis media aguda	H65.0-H65.1	29	0.28
6	Vulvovaginitis	N76	18	0.18
7	Gingivitis y enfermedad periodontal	K05	13	0.13
8	Dengue no grave	A90	12	0.12
9	Candidiasis urogenital	B37.3-B37.4	9	0.09
10	Conjuntivitis	H10	7	0.07
	Resto de Diagnósticos	Resto de Diagnósticos	33	0.32
TOTAL			1,277	
POBLACIÓN RESPONSABILIDAD SSM, 2018:			102,615	

C.S. EUSEBIO JÁUREGUI (CLUES: MSSSA000372)

REPORTE SIS

Año	2012	2013	2014	2015	2016	2017
Total de Embarazadas 1° vez	63	72	51	62	87	67
Total de embarazadas Adolescentes 1° vez	14	21	21	9	26	20
Total de Pacientes de MPF	319	371	369	310	258	275
Total de Pacientes Referidos	157	129	53	142	160	181
Total de Pacientes Contrareferidos	13	1	0	0	0	0
Total DM en Tratamiento	47	58	77	97	67	59
Total DM en Control	29	31	77		24	16
Total HTA en Tratamiento	23	57	71	84	52	47
Total HTA en Control	14	15	71	79	47	24

Fuente: Subsistema de Prestación de Servicios (SIS) cierre anual 2012 - 2017, s/d= sin datos

Nombre: EUSEBIO JÁUREGUI

CLUES: MSSSA000372

Jurisdicción: No. III

Concepto	2018 p/	Concepto	2018 p/
Infraestructura			
Consultorios	2	Personal de enfermería	2
-Generales	2	-Enfermeras en contacto	2
-Estomatología	0	-Enfermeras en otra actividad	0
-Otros	0		
Salas de expulsión	0		
Recurso humano		Consulta otorgada	
Médicos en contacto	2	Consulta externa	5,219
-Generales	2	-Consulta general	5,219
-Odontólogos	0	-Consulta odontológica	0
-Otros	0		
Médicos pasantes	0		
-P. de medicina	0		
-P. de odontología	0		
		Indicadores de productividad 1/	
		Consulta general por médico general 2/	10.4
		Consulta odontológica por odontólogo 3/	0

p/ La información corresponde al cierre anual de 2018 p/ (Cifras preliminares).

1/Se consideran 252 días hábiles.

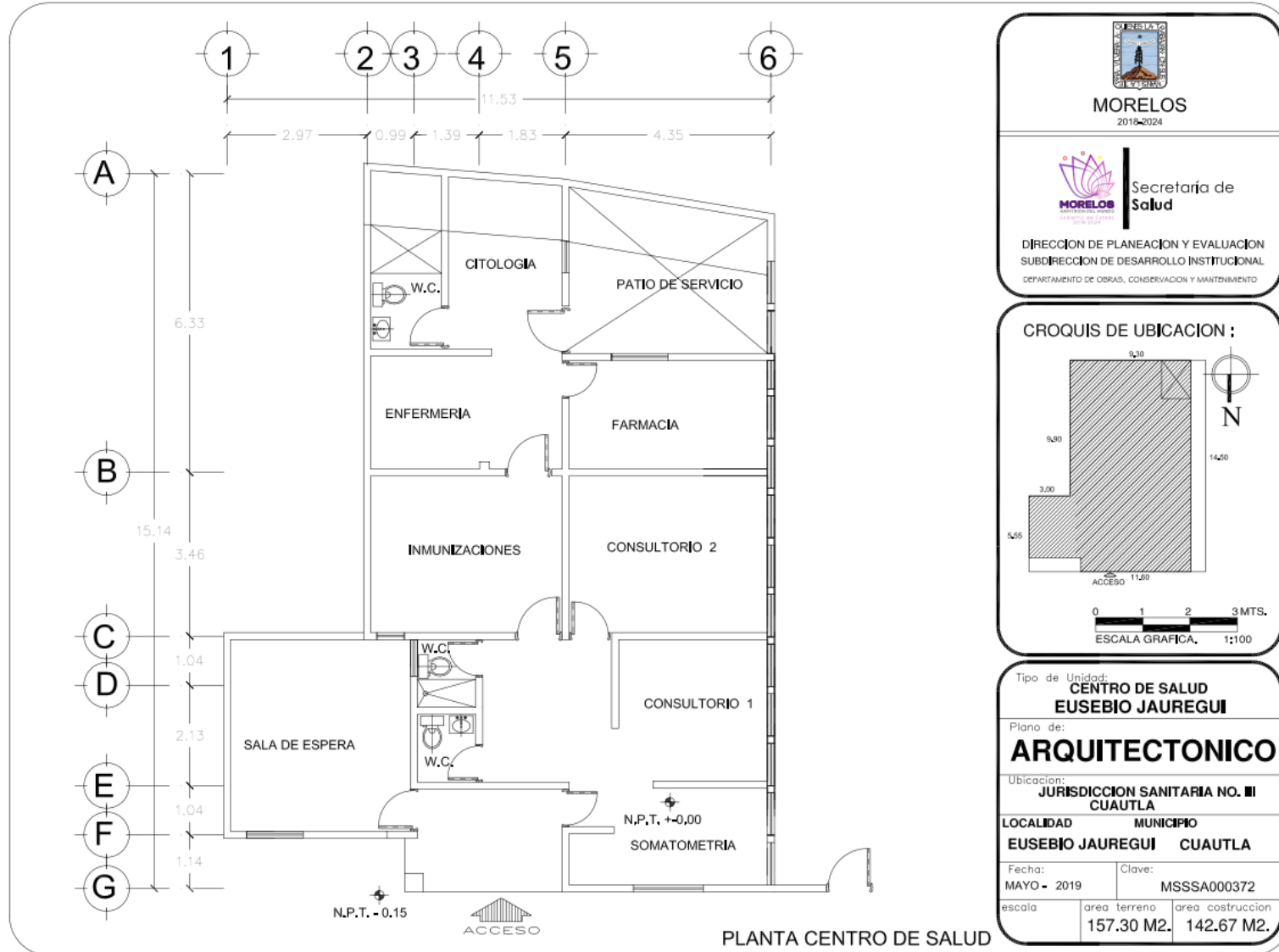
2/Incluye consulta general y médicos generales más pasantes de medicina.

3/Incluye consulta odontológica y odontólogos más pasantes de odontología.

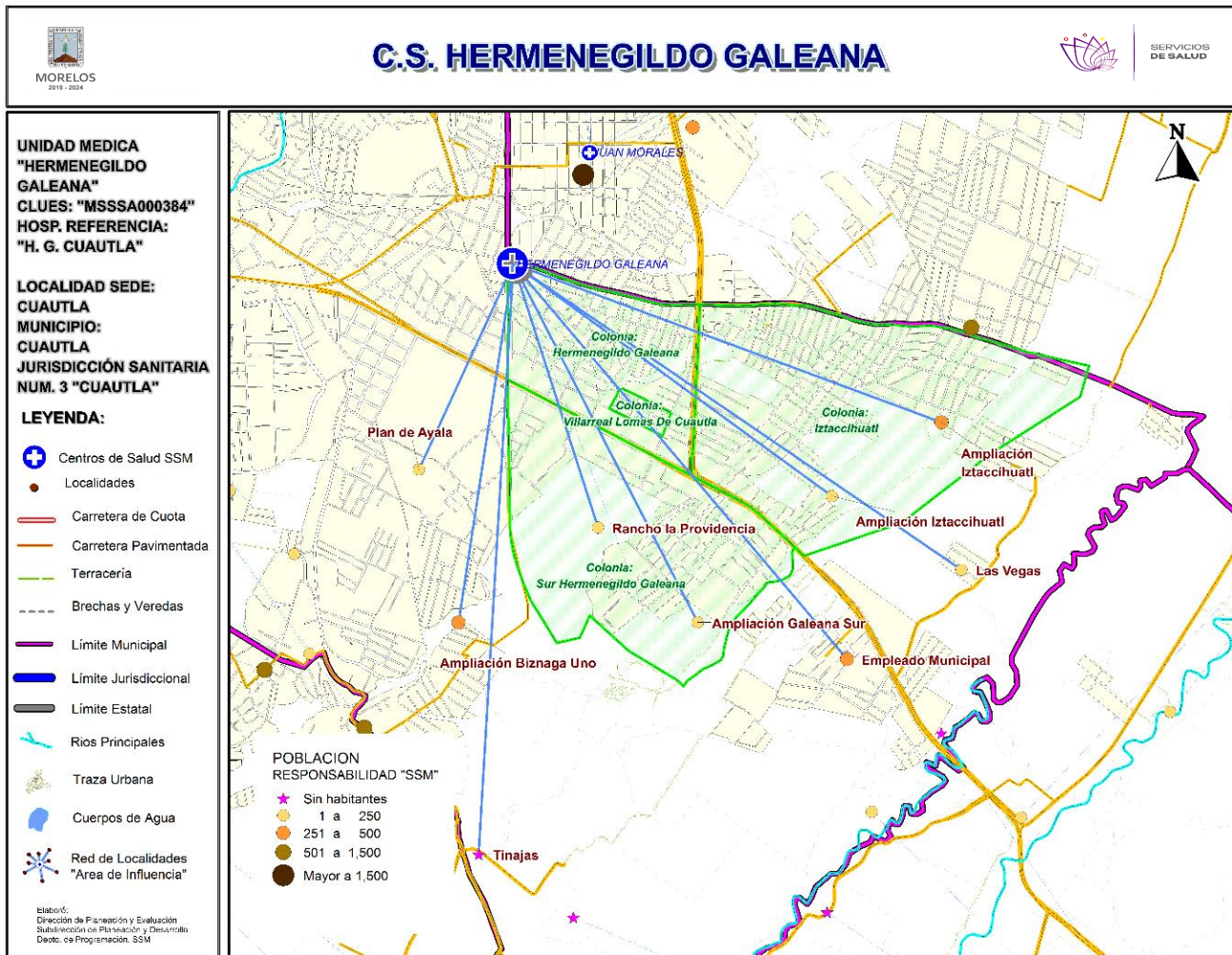
Fuente: SSA/DGIS/Cubos dinámicos de información, 2018 p/.

SINEHIAS, Base de datos/SIS, Cubos dinámicos 2018 p/ (corte 12 de junio).

CS Eusebio Jáuregui: Plano arquitectónico



Fuente: Depto. de Obras, Conservación y Mantenimiento, SSM



***Población afiliada al Seguro Popular: 5,574**

Población por área de influencia

POBLACIÓN DEL ÁREA DE INFLUENCIA, 2019.				
CLUES:	MSSA000384	NOMBRE CLUES:	HERMENEGILDO GALEANA	
MUNICIPIO SEDE:	006 CUAUTLA	LOCALIDAD SEDE:	0001 CUAUTLA	
TIPOLOGÍA:	F / URBANO DE 03 NÚCLEOS BÁSICOS	HOSPITAL DE REFERENCIA:	HOSPITAL GENERAL DE CUAUTLA	
CLAVE LOCALIDAD	NOMBRE DE LA LOCALIDAD	COLONIA	POBLACIÓN TOTAL	POBLACIÓN SSM
170060001	Cuautla	HERMENEGILDO GALEANA	4,927	2,615
170060001	Cuautla	IZTACCIHUATL	4,077	2,237
170060001	Cuautla	SUR HERMENEGILDO GALEANA	1,630	893
170060001	Cuautla	VILLARREAL LOMAS DE CUAUTLA	1,107	239
170060030	Empleado Municipal	-	631	335
170060062	Tinajas	-	0	0
170060106	Las Vegas	-	170	125
170060110	Ampliación Biznaga Uno	-	390	254
170060122	Rancho la Providencia	-	24	11
170060135	Ampliación Galeana Sur	-	97	58
170060136	Ampliación Iztaccíhuatl	-	129	82
170060137	Ampliación Iztaccíhuatl	-	402	287
170060150	Plan de Ayala	-	3	3
TOTAL POBLACIÓN DE LA UNIDAD MÉDICA			13,587	7,139

MORBILIDAD DEL C.S. HERMENEGILDO GALEANA (CLUES: MSSSA000384) , 2018				
No.	PADECIMIENTO	CLAVE CIE10	CASOS	
			NÚM.	TASA *
1	Infecciones respiratorias agudas	J00-J06, J20, J21 excepto J02.0 y J03.0	590	13.95
2	Infección de vías urinarias	N30, N34, N39.0	286	6.76
3	Infecciones intestinales por otros organismos y las mal definidas	A04, A08-A09 excepto A08.0	65	1.54
4	Otitis media aguda	H65.0-H65.1	52	1.23
5	Úlceras, gastritis y duodenitis	K25-K29	49	1.16
6	Intoxicación por picadura de alacrán	T63.2, X22	43	1.02
7	Gingivitis y enfermedad periodontal	K05	23	0.54
8	Vulvovaginitis	N76	20	0.47
9	Dengue no grave	A90	15	0.35
10	Candidiasis urogenital	B37.3-B37.4	15	0.35
	Resto de Diagnósticos	Resto de Diagnósticos	60	1.42
TOTAL			1,218	
POBLACIÓN RESPONSABILIDAD SSM, 2018:			42,282	

C.S. HERMENEGILDO GALEANA (CLUES: MSSSA000384)

REPORTE SIS

Año	2012	2013	2014	2015	2016	2017
Total de Embarazadas 1° vez	195	150	159	134	149	142
Total de embarazadas Adolescentes 1° vez	55	44	43	39	33	32
Total de Pacientes de MPF	331	326	423	468	316	177
Total de Pacientes Referidos	489	488	554	646	1,124	396
Total de Pacientes Contrareferidos	0	1	0	0	1	0
Total DM en Tratamiento	110	119	49	67	129	90
Total DM en Control	22	24	30	6	42	26
Total HTA en Tratamiento	110	101	52	97	145	103
Total HTA en Control	60	40	29	66	81	66

Fuente: Subsistema de Prestación de Servicios (SIS) cierre anual 2012 - 2017, s/d= sin datos

Nombre: HERMENEGILDO GALEANA

CLUES: MSSSA000384

Jurisdicción: No. III

Concepto	2018 p/	Concepto	2018 p/
Infraestructura			
Consultorios	4	Personal de enfermería	3
-Generales	4	-Enfermeras en contacto	3
-Estomatología	0	-Enfermeras en otra actividad	0
-Otros	0		
Salas de expulsión	0		
Recurso humano		Consulta otorgada	
Médicos en contacto	4	Consulta externa	8,528
-Generales	4	-Consulta general	8,528
-Odontólogos	0	-Consulta odontológica	0
-Otros	0		
Médicos pasantes	0		
-P. de medicina	0		
-P. de odontología	0		
		Indicadores de productividad 1/	
		Consulta general por médico general 2/	8.5
		Consulta odontológica por odontólogo 3/	0

p/ La información corresponde al cierre anual de 2018 p/ (Cifras preliminares).

1/Se consideran 252 días hábiles.

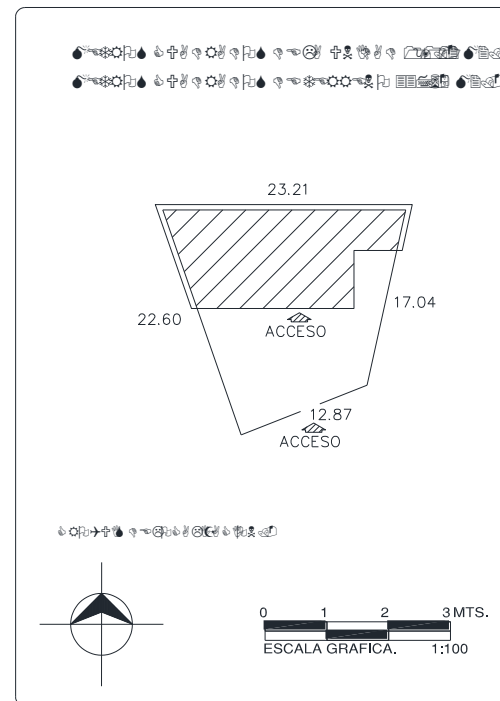
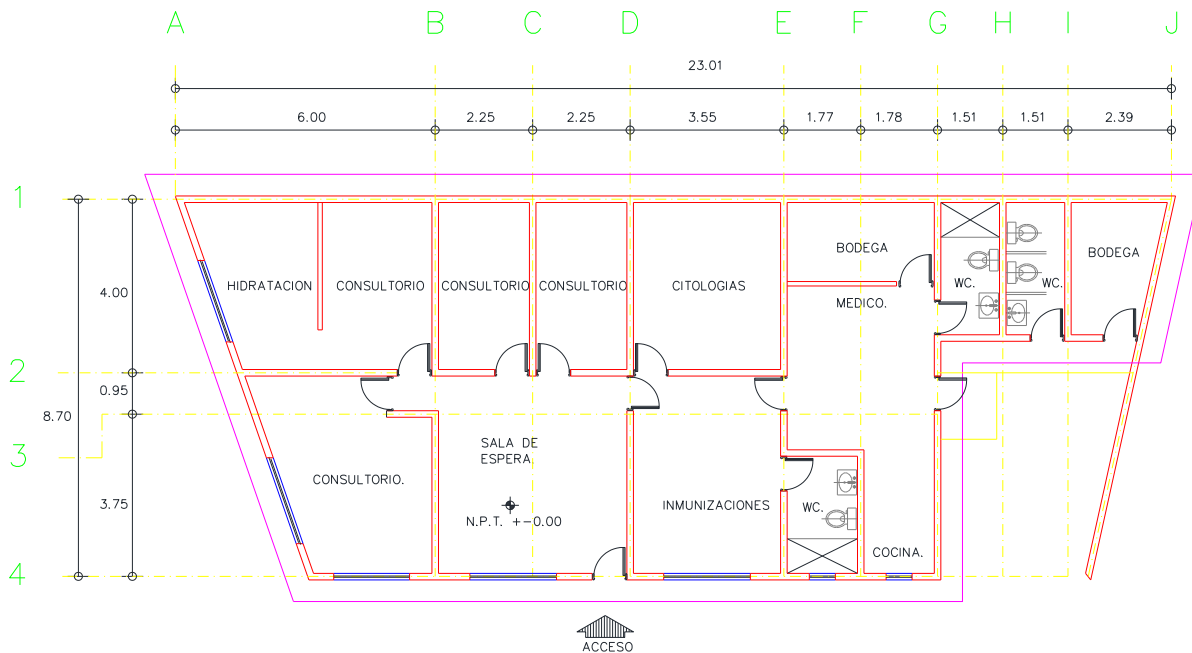
2/Incluye consulta general y médicos generales más pasantes de medicina.

3/Incluye consulta odontológica y odontólogos más pasantes de odontología.

Fuente: SSA/DGIS/Cubos dinámicos de información, 2018 p/.

SINEHIAS, Base de datos/SIS, Cubos dinámicos 2018 p/ (corte 12 de junio).

CS Hermenegildo Galeana: Plano arquitectónico



CENTRO DE SALUD: 
FECHA DE CONSTRUCCIÓN: _____

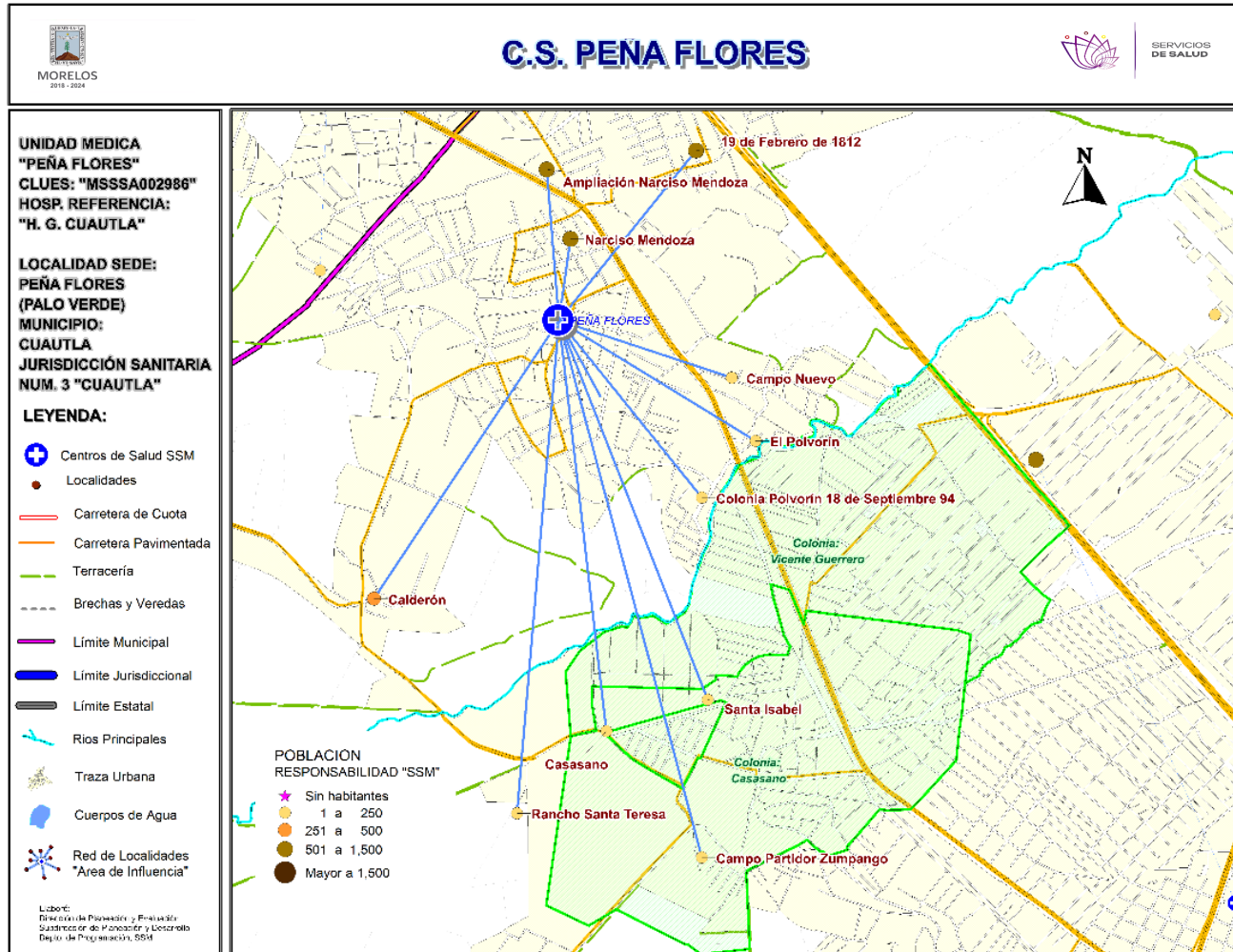
JURISDICCION SANITARIA: 

MUNICIPIO: 
LOCALIDAD: 

PLANO: 

CLAVE CLUES: 
FECHA DE ACTUALIZACION: 
VALIDO: 

REALIZÓ LEVANTAMIENTO: 



***Población afiliada al Seguro Popular: 10,296**

Población por área de influencia



POBLACIÓN DEL ÁREA DE INFLUENCIA, 2019.

CLUES: MSSA002986	NOMBRE CLUES: PEÑA FLORES			
MUNICIPIO SEDE: 006 CUAUTLA	LOCALIDAD SEDE: 0032 PEÑA FLORES (PALO VERDE)			
TIPOLOGÍA: H / URBANO DE 05 NÚCLEOS BÁSICOS	HOSPITAL DE REFERENCIA: HOSPITAL GENERAL DE CUAUTLA			
CLAVE LOCALIDAD	NOMBRE DE LA LOCALIDAD	COLONIA	POBLACIÓN TOTAL	POBLACIÓN SSM
170060001	Cuatla	ARBOLEDA DEL CENTENARIO	1,134	305
170060001	Cuatla	CASASANO	6,085	2,647
170060001	Cuatla	VICENTE GUERRERO	5,090	3,070
170060003	Calderón	-	901	389
170060032	Peña Flores (Palo Verde)	-	4,383	2,357
170060040	Narciso Mendoza	-	1,827	1,075
170060051	19 de Febrero de 1812	-	987	601
170060056	Colonia Polvorín 18 de Septiembre 94	-	171	98
170060108	Rancho Santa Teresa	-	3	3
170060109	Campo Partidor Zumpango	-	352	223
170060111	Ampliación Narciso Mendoza	-	1,116	663
170060124	El Polvorín	-	231	149
170060139	Campo Nuevo	-	129	90
170060142	Casasano	-	14	3
170060149	Santa Isabel	-	70	52
TOTAL POBLACIÓN DE LA UNIDAD MÉDICA			22,493	11,725

C.S. PEÑA FLORES (CLUES: MSSSA002986)

REPORTE SIS

Año	2012	2013	2014	2015	2016	2017
Total de Embarazadas 1° vez	232	200	187	284	119	182
Total de embarazadas Adolescentes 1° vez	90	59	56	85	33	47
Total de Pacientes de MPF	772	509	596	710	762	267
Total de Pacientes Referidos	762	343	448	526	637	681
Total de Pacientes Contrareferidos	0	1	15	0	0	0
Total DM en Tratamiento	75	190	28	218	199	143
Total DM en Control	19	72	100	74	52	27
Total HTA en Tratamiento	46	84	47	102	96	83
Total HTA en Control	7	5	41	80	64	69

Fuente: Subsistema de Prestación de Servicios (SIS) cierre anual 2012 - 2017, s/d= sin datos

Nombre: CENTRO DE SALUD PEÑA FLORES

CLUES: MSSSA002986

Jurisdicción: No. III

Concepto	2018 p/	Concepto	2018 p/
Infraestructura			
Consultorios	6	Personal de enfermería	3
-Generales	5	-Enfermeras en contacto	3
-Estomatología	1	-Enfermeras en otra actividad	0
-Otros	0		
Salas de expulsión	0		
Recurso humano			
Médicos en contacto	7	Consulta otorgada	
-Generales	4	Consulta externa	14,885
-Odontólogos	1	-Consulta general	13,680
-Otros	0	-Consulta odontológica	1,205
Médicos pasantes	2		
-P. de medicina	1		
-P. de odontología	1		
		Indicadores de productividad 1/	
		Consulta general por médico general 2/	10.9
		Consulta odontológica por odontólogo 3/	2.4

p/ La información corresponde al cierre anual de 2018 p/ (Cifras preliminares).

1/Se consideran 252 días hábiles.

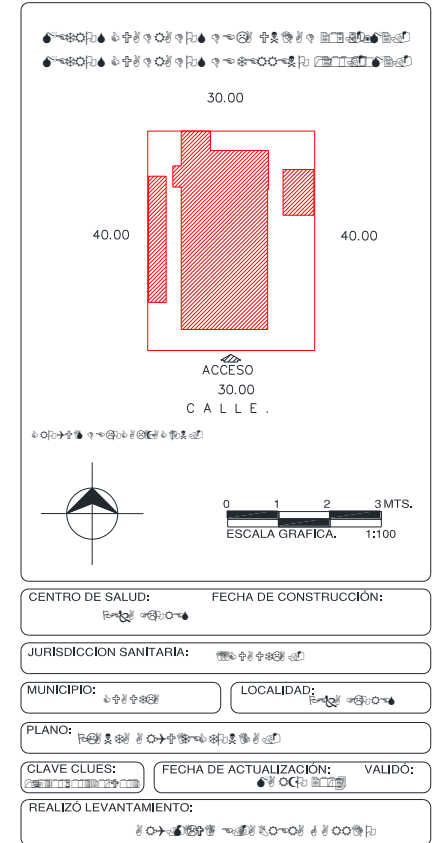
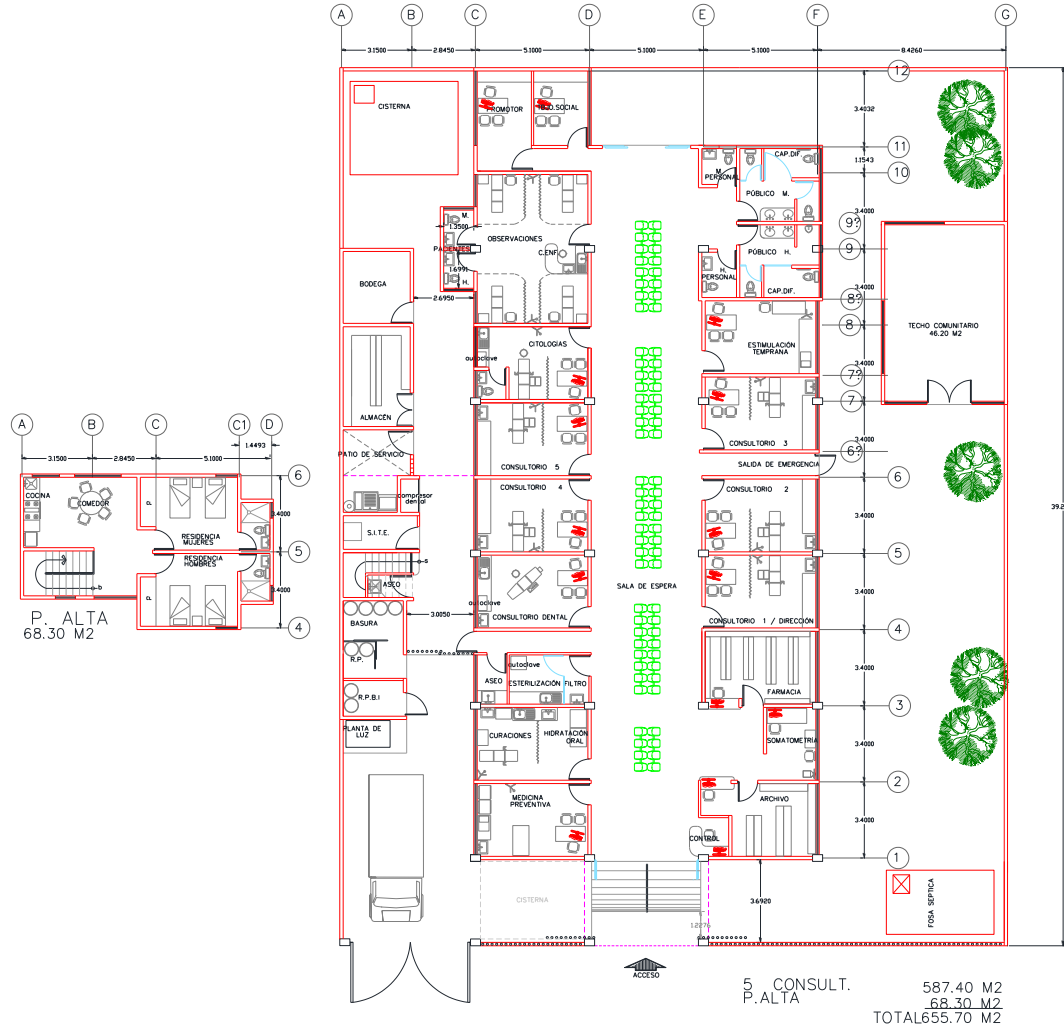
2/Incluye consulta general y médicos generales más pasantes de medicina.

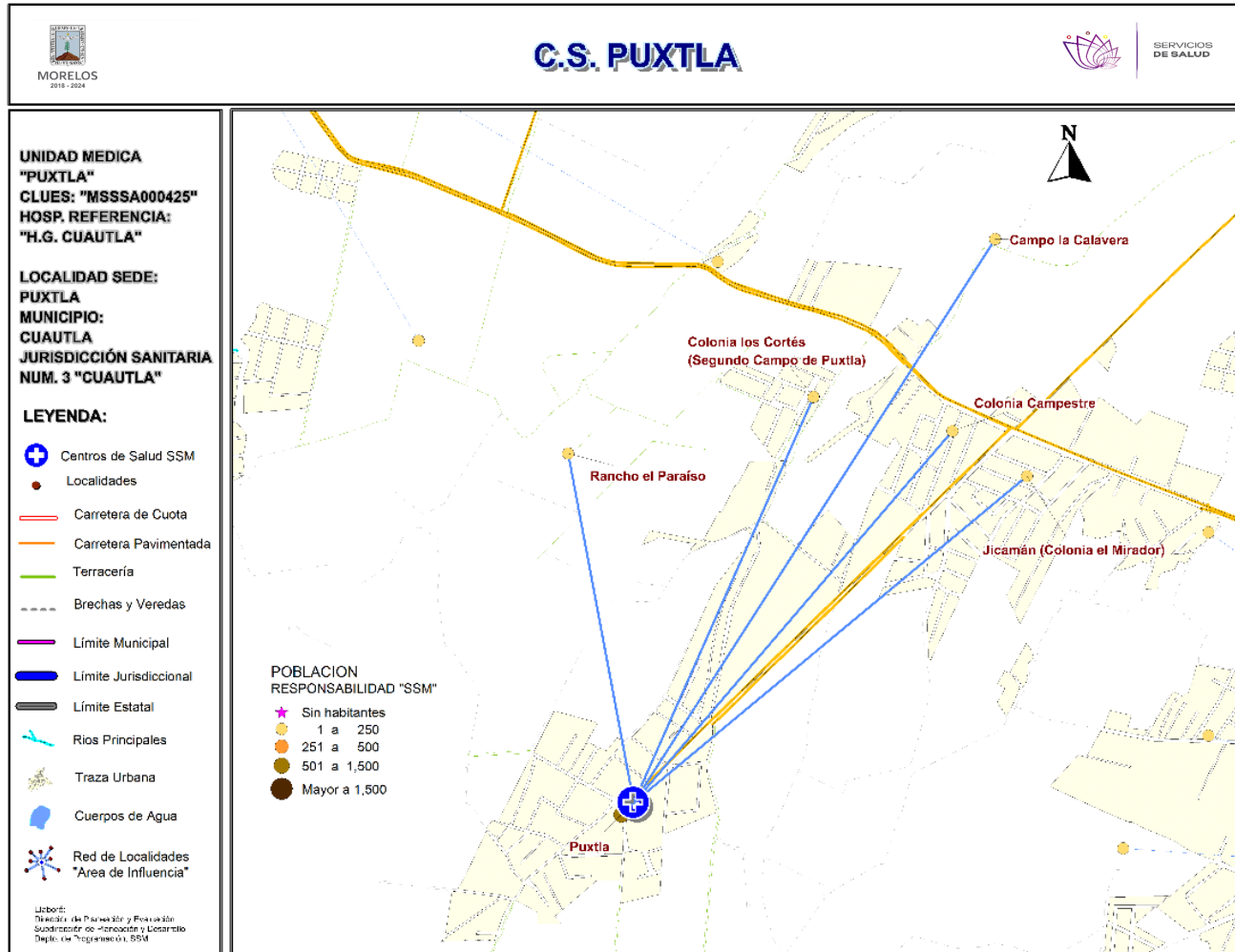
3/Incluye consulta odontológica y odontólogos más pasantes de odontología.

Fuente: SSA/DGIS/Cubos dinámicos de información, 2018 p/.

SINEHIAS, Base de datos/SIS, Cubos dinámicos 2018 p/ (corte 12 de junio).

CS Peña Flores: Plano arquitectónico





***Población afiliada al Seguro Popular: 1,330**



Población por área de influencia



POBLACIÓN DEL ÁREA DE INFLUENCIA, 2019.				
CLUES: MSSSA000425		NOMBRE CLUES: PUXTLA		
MUNICIPIO SEDE: 006 CUAUTLA		LOCALIDAD SEDE: 0021 PUXTLA		
TIPOLOGÍA: A / RURAL DE 01 NÚCLEO BÁSICO		HOSPITAL DE REFERENCIA: HOSPITAL GENERAL DE CUAUTLA		
CLAVE LOCALIDAD	NOMBRE DE LA LOCALIDAD	COLONIA	POBLACIÓN TOTAL	POBLACIÓN SSM
170060021	Puxtla	-	1,673	985
170060043	Colonia los Cortés (Segundo Campo de Puxtla)	-	306	182
170060077	Jicamán (Colonia el Mirador)	-	369	208
170060115	Campo la Calavera	-	133	64
170060120	Rancho el Paraíso	-	17	13
170060151	Colonia Campestre	-	23	13
TOTAL POBLACIÓN DE LA UNIDAD MÉDICA			2,521	1,465



Morbilidad



MORBILIDAD DEL C.S. PUXTLA (CLUES: MSSSA000425) , 2018

No.	PADECIMIENTO	CLAVE CIE10	CASOS	
			NÚM.	TASA *
1	Infecciones respiratorias agudas	J00-J06, J20, J21 excepto J02.0 y J03.0	295	204.58
2	Infecciones intestinales por otros organismos y las mal definidas	A04, A08-A09 excepto A08.0	50	34.67
3	Infección de vías urinarias	N30, N34, N39.0	48	33.29
4	Vulvovaginitis	N76	31	21.50
5	Desnutrición leve	E44.1	13	9.02
6	Conjuntivitis	H10	7	4.85
7	Violencia intrafamiliar	Y07.0-Y07.2	6	4.16
8	Mordeduras por perro	W54	4	2.77
9	Diabetes mellitus no insulino dependiente (Tipo II)	E11-E14	3	2.08
10	Otitis media aguda	H65.0-H65.1	3	2.08
	Resto de Diagnósticos	Resto de Diagnósticos	17	11.79
TOTAL			477	
POBLACIÓN RESPONSABILIDAD SSM, 2018:			1,442	

C.S. PUXTLA (CLUES: MSSSA000425)

REPORTE SIS

Año	2012	2013	2014	2015	2016	2017
Total de Embarazadas 1° vez	38	38	19	38	38	34
Total de embarazadas Adolescentes 1° vez	9	13	1	12	6	9
Total de Pacientes de MPF	113	113	130	96	102	93
Total de Pacientes Referidos	151	93	103	78	168	106
Total de Pacientes Contrareferidos	0	0	2	2	0	9
Total DM en Tratamiento	28	20	0	43	33	35
Total DM en Control	14	6	0	36	13	18
Total HTA en Tratamiento	42	19	0	53	39	36
Total HTA en Control	32	10	0	31	35	28

Fuente: Subsistema de Prestación de Servicios (SIS) cierre anual 2012 - 2017, s/d= sin datos

Nombre: PUXTLA
CLUES: MSSSA000425
Jurisdicción: No. III

Concepto	2018 p/	Concepto	2018 p/
Infraestructura			
Consultorios	1	Personal de enfermería	1
-Generales	1	-Enfermeras en contacto	1
-Estomatología	0	-Enfermeras en otra actividad	0
-Otros	0		
Salas de expulsión	0		
Recurso humano		Consulta otorgada	
Médicos en contacto	1	Consulta externa	3,659
-Generales	0	-Consulta general	3,657
-Odontólogos	0	-Consulta odontológica	2
-Otros	0		
Médicos pasantes	1		
-P. de medicina	1		
-P. de odontología	0		
		Indicadores de productividad 1/	
		Consulta general por médico general 2/	14.5
		Consulta odontológica por odontólogo 3/	0

p/ La información corresponde al cierre anual de 2018 p/ (Cifras preliminares).

1/Se consideran 252 días hábiles.

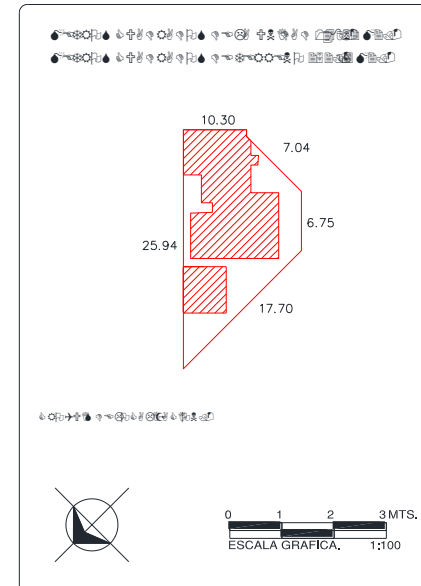
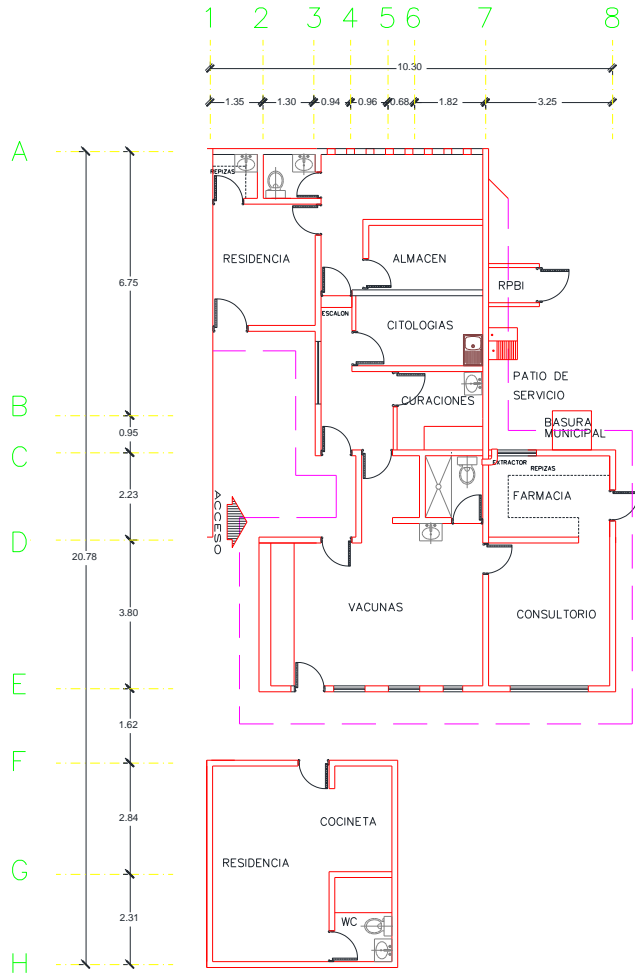
2/Incluye consulta general y médicos generales más pasantes de medicina.

3/Incluye consulta odontológica y odontólogos más pasantes de odontología.

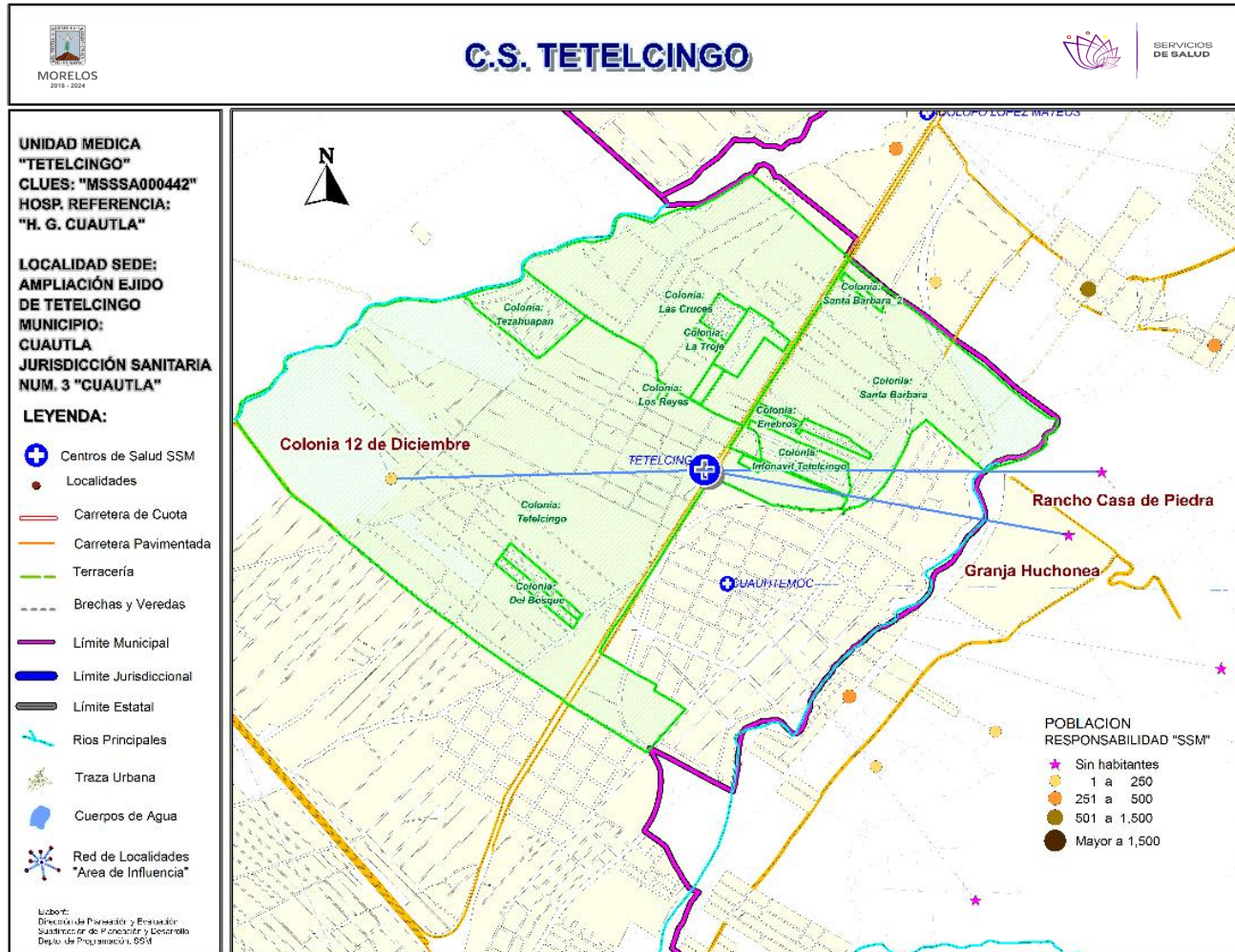
Fuente: SSA/DGIS/Cubos dinámicos de información, 2018 p/.

SINEHIAS, Base de datos/SIS, Cubos dinámicos 2018 p/ (corte 12 de junio).

CS Puxtla: Plano arquitectónico



GENTRO DE SALUD:	FECHA DE CONSTRUCCIÓN:	
JURISDICCION SANITARIA:		
MUNICIPIO:	LOCALIDAD:	
PLANO:		
CLAVE CLUES:	FECHA DE ACTUALIZACIÓN:	VALIDO:
REALIZÓ LEVANTAMIENTO:		



***Población afiliada al Seguro Popular: 6,258**

Población por área de influencia

POBLACIÓN DEL ÁREA DE INFLUENCIA, 2019.

CLUES: MSSSA000442	NOMBRE CLUES: TETELCINGO			
MUNICIPIO SEDE: 006 CUAUTLA	LOCALIDAD SEDE: 0001 CUAUTLA			
TIPOLOGÍA: F / URBANO DE 03 NÚCLEOS BÁSICOS	HOSPITAL DE REFERENCIA: HOSPITAL GENERAL DE CUAUTLA			
CLAVE LOCALIDAD	NOMBRE DE LA LOCALIDAD	COLONIA	POBLACIÓN TOTAL	POBLACIÓN SSM
170060001	Cuautla	DEL BOSQUE	508	189
170060001	Cuautla	INFONAVIT TETELCINGO	1,632	575
170060001	Cuautla	LAS CRUCES	1,345	731
170060001	Cuautla	PARAISO RESIDENCIAL DE CUAUTLA	201	88
170060001	Cuautla	SANTA BARBARA	1,927	896
170060001	Cuautla	TETECALLI	349	74
170060001	Cuautla	TETELCINGO	6,851	4,003
170060001	Cuautla	TEZAHUAPAN	340	73
170060083	Colonia 12 de Diciembre	-	368	222
170300048	Granja Huchonea	-	0	0
170300084	Rancho Casa de Piedra	-	0	0
TOTAL POBLACIÓN DE LA UNIDAD MÉDICA			13,521	6,851



Morbilidad



MORBILIDAD DEL C.S. TETELCINGO (CLUES: MSSSA000442) , 2018

No.	PADECIMIENTO	CLAVE CIE10	CASOS	
			NÚM.	TASA *
1	Infecciones respiratorias agudas	J00-J06, J20, J21 excepto J02.0 y J03.0	485	####
2	Infección de vías urinarias	N30, N34, N39.0	79	####
3	Infecciones intestinales por otros organismos y las mal definidas	A04, A08-A09 excepto A08.0	68	####
4	Violencia intrafamiliar	Y07.0-Y07.2	49	7.27
5	Vulvovaginitis	N76	32	4.75
6	Intoxicación por picadura de alacrán	T63.2, X22	14	2.08
7	Conjuntivitis	H10	13	1.93
8	Úlceras, gastritis y duodenitis	K25-K29	11	1.63
9	Candidiasis urogenital	B37.3-B37.4	9	1.34
10	Otitis media aguda	H65.0-H65.1	8	1.19
	Resto de Diagnósticos	Resto de Diagnósticos	14	2.08
TOTAL			782	
POBLACIÓN RESPONSABILIDAD SSM, 2018:			6,740	

C.S. TETELCINGO (CLUES: MSSSA000442)

REPORTE SIS

Año	2012	2013	2014	2015	2016	2017
Total de Embarazadas 1° vez	104	94	136	78	119	78
Total de embarazadas Adolescentes 1° vez	23	23	42	22	33	18
Total de Pacientes de MPF	104	104	124	158	144	144
Total de Pacientes Referidos	252	464	531	721	241	107
Total de Pacientes Contrareferidos	6	0	0	0	0	0
Total DM en Tratamiento	42	126	127	137	64	s/d
Total DM en Control	29	58	81	73	25	s/d
Total HTA en Tratamiento	37	82	73	93	46	s/d
Total HTA en Control	29	29	57	56	33	s/d

Fuente: Subsistema de Prestación de Servicios (SIS) cierre anual 2012 - 2017, s/d= sin datos

Nombre: TETELCINGO
CLUES: MSSSA000442
Jurisdicción: No. III

Concepto	2018 p/	Concepto	2018 p/
Infraestructura			
Consultorios	5	Personal de enfermería	2
-Generales	4	-Enfermeras en contacto	2
-Estomatología	1	-Enfermeras en otra actividad	0
-Otros	0		
Salas de expulsión	0		
Recurso humano		Consulta otorgada	
Médicos en contacto	5	Consulta externa	7,937
-Generales	2	-Consulta general	6,913
-Odontólogos	1	-Consulta odontológica	1,024
-Otros	0		
Médicos pasantes	2		
-P. de medicina	1		
-P. de odontología	1		
		Indicadores de productividad 1/	
		Consulta general por médico general 2/	9.1
		Consulta odontológica por odontólogo 3/	2.0

p/ La información corresponde al cierre anual de 2018 p/ (Cifras preliminares).

1/Se consideran 252 días hábiles.

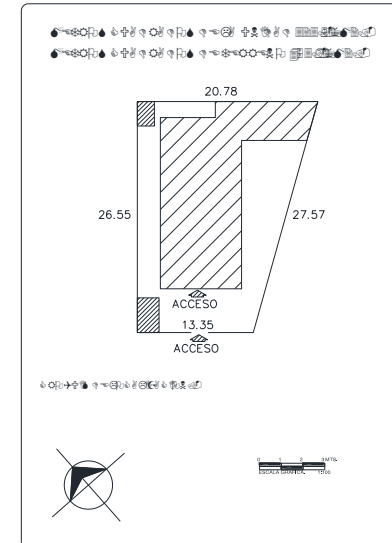
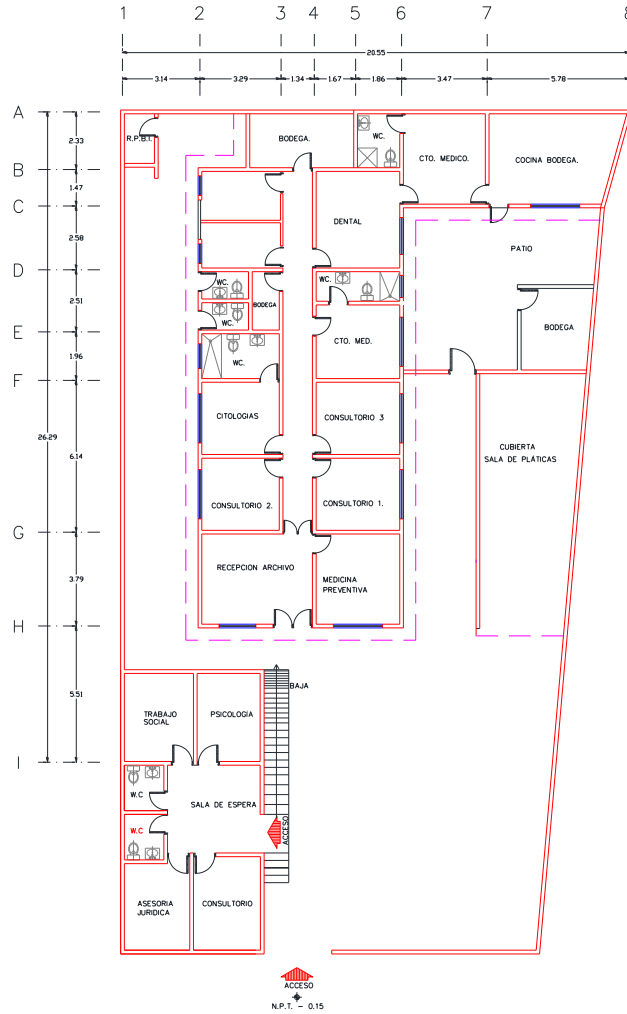
2/Incluye consulta general y médicos generales más pasantes de medicina.

3/Incluye consulta odontológica y odontólogos más pasantes de odontología.

Fuente: SSA/DGIS/Cubos dinámicos de información, 2018 p/.

SINEHIAS, Base de datos/SIS, Cubos dinámicos 2018 p/ (corte 12 de junio).

CS Tetelcingo: Plano arquitectónico



CENTRO DE SALUD:	FECHA DE CONSTRUCCIÓN:	
JURISDICCION SANITARIA:		
MUNICIPIO:	LOCALIDAD:	
PLANO:		
CLAVE CLUES:	FECHA DE ACTUALIZACIÓN:	VALIDÓ:
REALIZÓ LEVANTAMIENTO:		

Municipio: Jantetelco


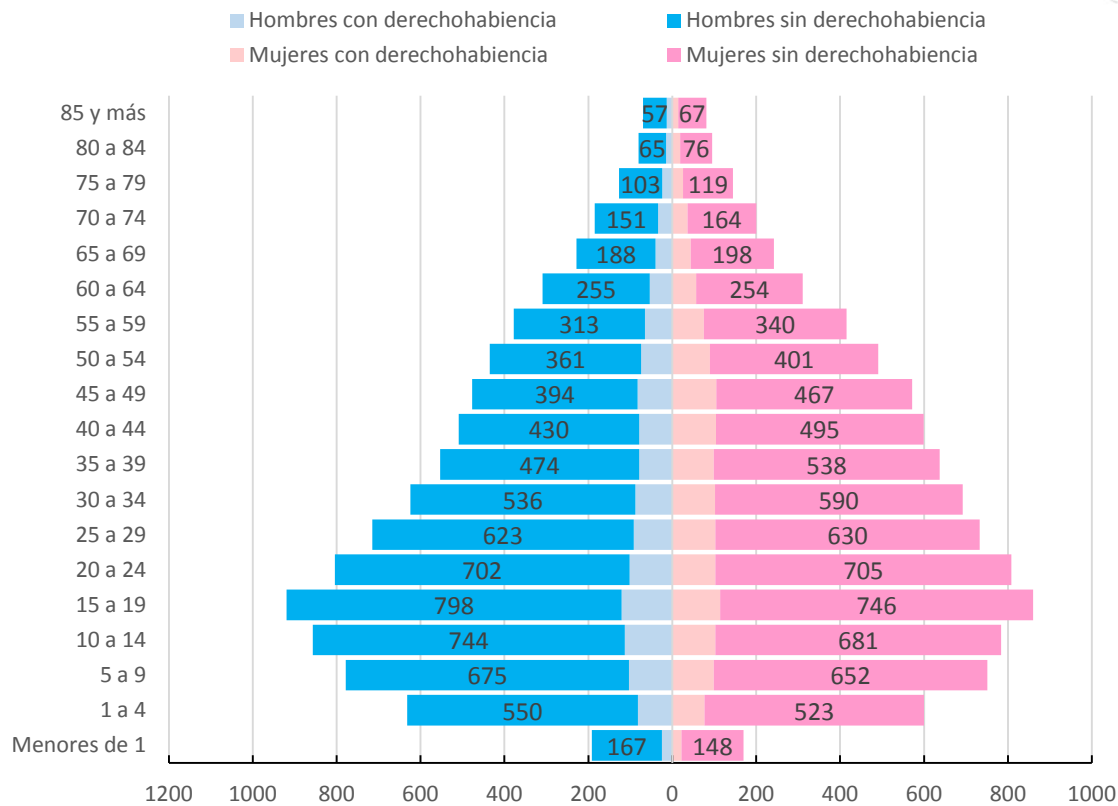
Jurisdicción Sanitaria III



UNIDADES DE SALUD
UNIDADES DE PRIMER NIVEL: 4
UNIDADES DE SEGUNDO NIVEL: 0
UNIDADES DE TERCER NIVEL: 0



Piramide poblacional por condición de derechohabencia
Municipio de Jantetelco, 2019



Municipio: Jantetelco

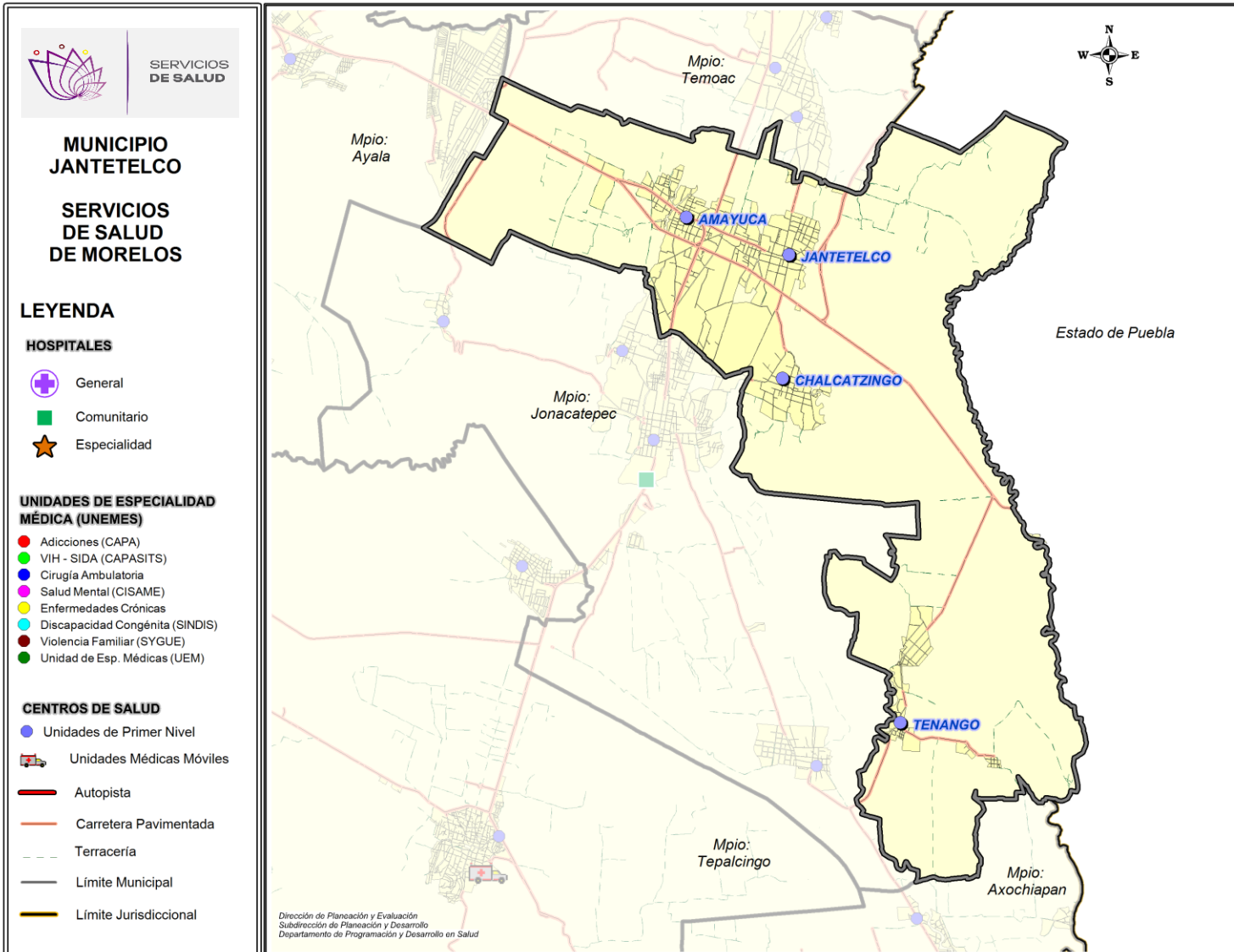
Jurisdicción Sanitaria III

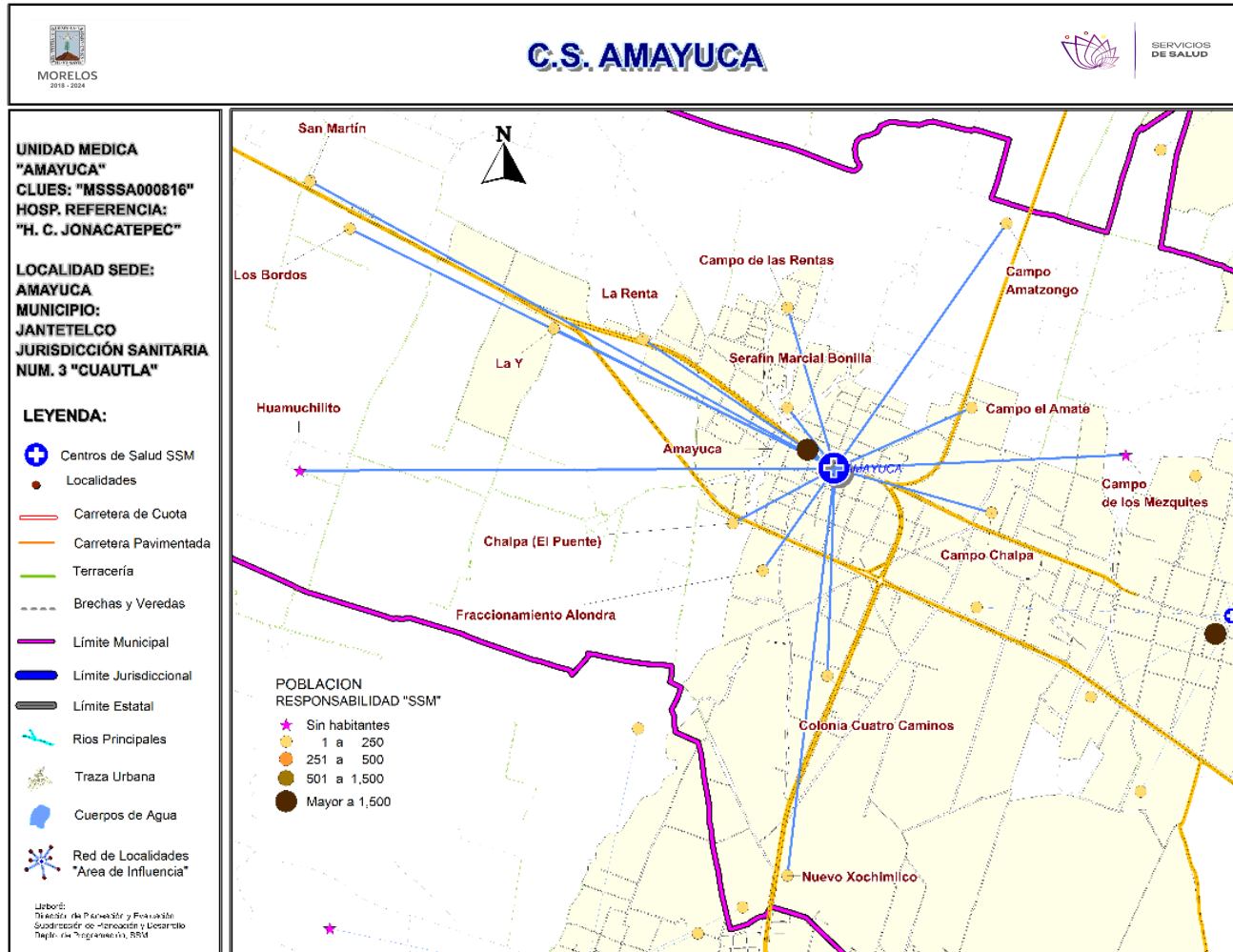


POBLACIÓN MUNICIPIO DE JANTETELCO, MORELOS 2019.							
Edad quin.	Con Derechohabiencia			Sin Derechohabiencia			Población total general
	Masculino	Femenino	Total	Masculino	Femenino	Total	
< de 1	25	22	47	167	148	315	362
1 a 4	82	77	159	550	523	1,073	1,232
5 a 9	103	99	202	675	652	1,327	1,529
10 a 14	113	103	216	744	681	1,425	1,641
15 a 19	121	114	235	798	746	1,544	1,779
20 a 24	102	103	205	702	705	1,407	1,612
25 a 29	92	103	195	623	630	1,253	1,448
30 a 34	88	102	190	536	590	1,126	1,316
35 a 39	79	99	178	474	538	1,012	1,190
40 a 44	79	104	183	430	495	925	1,108
45 a 49	83	105	188	394	467	861	1,049
50 a 54	74	90	164	361	401	762	926
55 a 59	65	75	140	313	340	653	793
60 a 64	54	57	111	255	254	509	620
65 a 69	40	44	84	188	198	386	470
70 a 74	34	36	70	151	164	315	385
75 a 79	24	26	50	103	119	222	272
80 a 84	15	19	34	65	76	141	175
85 y más	13	14	27	57	67	124	151
Total	1,286	1,392	2,678	7,586	7,794	15,380	18,058



Ubicación Geográfica





***Población afiliada al Seguro Popular: 4,954**

Población por área de influencia

POBLACIÓN DEL ÁREA DE INFLUENCIA, 2019.				
CLUES: MSSSA000816		NOMBRE CLUES: AMAYUCA		
MUNICIPIO SEDE: 010 JANTETELCO		LOCALIDAD SEDE: 0002 AMAYUCA		
TIPOLOGÍA: E / URBANO DE 02 NÚCLEOS BÁSICOS		HOSPITAL DE REFERENCIA: HC DE JONACATEPEC		
CLAVE LOCALIDAD	NOMBRE DE LA LOCALIDAD	COLONIA	POBLACIÓN TOTAL	POBLACIÓN SSM
170100002	Amayuca	-	6,102	5,214
170100013	Campo de las Rentas	-	55	54
170100016	Fraccionamiento Alondra	-	22	17
170100019	Nuevo Xochimilco	-	38	23
170100023	Serafín Marcial Bonilla	-	18	19
170100032	Campo Amatzongo	-	61	44
170100033	Campo Chalpa	-	68	69
170100035	Campo de los Mezquites	-	0	0
170100036	Campo el Amate	-	21	19
170100039	Chalpa (El Puente)	-	1	1
170100044	Los Bordos	-	22	22
170100047	La Renta	-	171	159
170100048	San Martín	-	14	14
170100049	La Y	-	35	30
170100051	Colonia Cuatro Caminos	-	189	161
170100054	Huamuchilito	-	0	0
TOTAL POBLACIÓN DE LA UNIDAD MÉDICA			6,817	5,846

MORBILIDAD DEL C.S. AMAYUCA (CLUES: MSSSA000816) , 2018				
No.	PADECIMIENTO	CLAVE CIE10	CASOS	
			NÚM.	TASA *
1	Infecciones respiratorias agudas	J00-J06, J20, J21 excepto J02.0 y J03.0	674	117.12
2	Gingivitis y enfermedad periodontal	K05	194	33.71
3	Infección de vías urinarias	N30, N34, N39.0	116	20.16
4	Infecciones intestinales por otros organismos y las mal definidas	A04, A08-A09 excepto A08.0	93	16.16
5	Vulvovaginitis	N76	84	14.60
6	Intoxicación por picadura de alacrán	T63.2, X22	18	3.13
7	Úlceras, gastritis y duodenitis	K25-K29	15	2.61
8	Otitis media aguda	H65.0-H65.1	13	2.26
9	Otras infecciones intestinales debidas a protozoarios	A07.0, A07.2, A07.9	7	1.22
10	Candidiasis urogenital	B37.3-B37.4	6	1.04
	Resto de Diagnósticos	Resto de Diagnósticos	39	6.78
TOTAL			1,259	
POBLACIÓN RESPONSABILIDAD SSM, 2018:			5,755	

C.S. AMAYUCA (CLUES: MSSSA000816)

REPORTE SIS

Año	2012	2013	2014	2015	2016	2017
Total de Embarazadas 1° vez	91	87	118	114	119	68
Total de embarazadas Adolescentes 1° vez	10	15	22	27	32	18
Total de Pacientes de MPF	338	390	381	423	252	159
Total de Pacientes Referidos	137	125	201	270	193	205
Total de Pacientes Contrareferidos	0	0	0	2	4	0
Total DM en Tratamiento	97	99	70	99	55	61
Total DM en Control	61	72	45	11	26	27
Total HTA en Tratamiento	49	51	46	72	24	33
Total HTA en Control	30	36	34	56	13	23

Fuente: Subsistema de Prestación de Servicios (SIS) cierre anual 2012 - 2017, s/d= sin datos

Nombre: AMAYUCA
CLUES: MSSSA000816
Jurisdicción: No. III

Concepto	2018 p/	Concepto	2018 p/
Infraestructura			
Consultorios	4	Personal de enfermería	2
-Generales	3	-Enfermeras en contacto	2
-Estomatología	1	-Enfermeras en otra actividad	0
-Otros	0		
Salas de expulsión	0	Consulta otorgada	
Recurso humano		Consulta externa	6,730
Médicos en contacto	4	-Consulta general	5,966
-Generales	1	-Consulta odontológica	764
-Odontólogos	1		
-Otros	0		
Médicos pasantes	2	Indicadores de productividad 1/	
-P. de medicina	2	Consulta general por médico general 2/	7.9
-P. de odontología	0	Consulta odontológica por odontólogo 3/	3.0

p/ La información corresponde al cierre anual de 2018 p/ (Cifras preliminares).

1/Se consideran 252 días hábiles.

2/Incluye consulta general y médicos generales más pasantes de medicina.

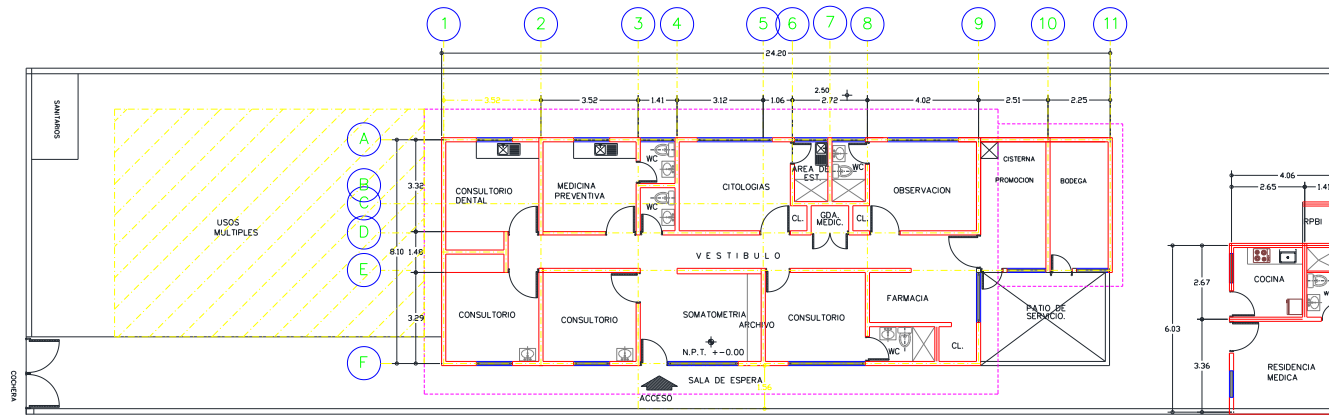
3/Incluye consulta odontológica y odontólogos más pasantes de odontología.

Fuente: SSA/DGIS/Cubos dinámicos de información, 2018 p/.

SINEHIAS, Base de datos/SIS, Cubos dinámicos 2018 p/ (corte 12 de junio).



CS Amayuca: Plano arquitectónico



Legend symbols for architectural elements:

69.70 x 47.78 x 12.80

Scale: 0 1 2 3 MTS. ESCALA GRAFICA: 1:100

CENTRO DE SALUD: FECHA DE CONSTRUCCIÓN:

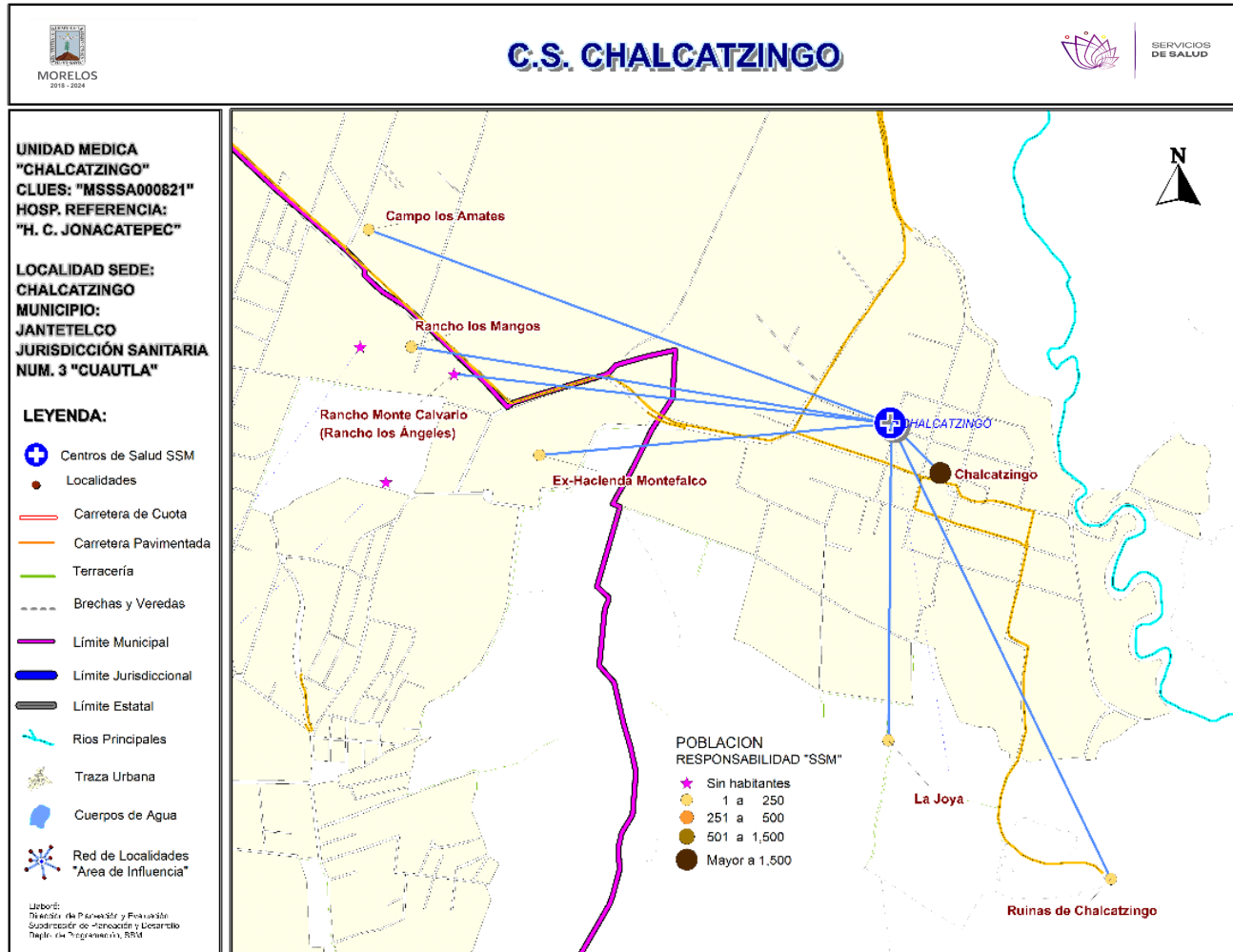
JURISDICCION SANITARIA:

MUNICIPIO: LOCALIDAD:

PLANO:

CLAVE CLUES: FECHA DE ACTUALIZACION: VALIDO:

REALIZO LEVANTAMIENTO: ARO, RAFAEL



***Población afiliada al Seguro Popular: 2,192**



Población por área de influencia



POBLACIÓN DEL ÁREA DE INFLUENCIA, 2019.

CLUES: MSSA000821	NOMBRE CLUES: CHALCATZINGO			
MUNICIPIO SEDE: 010 JANTETELCO	LOCALIDAD SEDE: 0003 CHALCATZINGO			
TIPOLOGÍA: D / URBANO DE 01 NÚCLEOS BÁSICOS	HOSPITAL DE REFERENCIA: HC DE JONACATEPEC			
CLAVE LOCALIDAD	NOMBRE DE LA LOCALIDAD	COLONIA	POBLACIÓN TOTAL	POBLACIÓN SSM
17010003	Chalcatzingo	-	2,827	2,593
17010026	La Joya	-	38	38
17010028	Ruinas de Chalcatzingo	-	9	8
17010037	Campo los Amates	-	133	123
17013004	Ex-Hacienda Montefalco	-	69	65
170130022	Rancho Monte Calvario (Rancho los Ángeles)	-	0	0
170130041	Rancho los Mangos	-	8	7
TOTAL POBLACIÓN DE LA UNIDAD MÉDICA			3,084	2,834



Morbilidad



MORBILIDAD DEL C.S. CHALCATZINGO (CLUES: MSSSA000821) , 2018				
No.	PADECIMIENTO	CLAVE CIE10	CASOS	
			NÚM.	TASA *
1	Infecciones respiratorias agudas	J00-J06, J20, J21 excepto J02.0 y J03.0	170	60.93
2	Hipertensión arterial	I10-I15	81	29.03
3	Diabetes mellitus no insulino dependiente (Tipo II)	E11-E14	68	24.37
4	Obesidad	E66	40	14.34
5	Infección de vías urinarias	N30, N34, N39.0	19	6.81
6	Intoxicación por picadura de alacrán	T63.2, X22	19	6.81
7	Vulvovaginitis	N76	16	5.73
8	Úlceras, gastritis y duodenitis	K25-K29	15	5.38
9	Infecciones intestinales por otros organismos y las mal definidas	A04, A08-A09 excepto A08.0	13	4.66
10	Violencia intrafamiliar	Y07.0-Y07.2	6	2.15
	Resto de Diagnósticos	Resto de Diagnósticos	25	8.96
TOTAL			472	
POBLACIÓN RESPONSABILIDAD SSM, 2018:			2,790	

C.S. CHALCATZINGO (CLUES: MSSSA000821)

REPORTE SIS

Año	2012	2013	2014	2015	2016	2017
Total de Embarazadas 1° vez	38	41	41	23	41	38
Total de embarazadas Adolescentes 1° vez	13	11	11	4	7	6
Total de Pacientes de MPF	95	73	67	67	62	47
Total de Pacientes Referidos	122	109	42	99	106	114
Total de Pacientes Contrareferidos	0	0	6	3	4	10
Total DM en Tratamiento	33	93	50	69	37	45
Total DM en Control	14	41	29	0	23	22
Total HTA en Tratamiento	46	66	30	44	31	31
Total HTA en Control	9	43	26	35	26	19

Fuente: Subsistema de Prestación de Servicios (SIS) cierre anual 2012 - 2017, s/d= sin datos

Nombre: CHALCATZINGO

CLUES: MSSSA000821

Jurisdicción: No. III

Concepto	2018 p/	Concepto	2018 p/
Infraestructura			
Consultorios	1	Personal de enfermería	1
-Generales	1	-Enfermeras en contacto	1
-Estomatología	0	-Enfermeras en otra actividad	0
-Otros	0		
Salas de expulsión	0		
Recurso humano			
Médicos en contacto	1	Consulta otorgada	
-Generales	0	Consulta externa	1,926
-Odontólogos	0	-Consulta general	1,926
-Otros	0	-Consulta odontológica	0
Médicos pasantes	1		
-P. de medicina	1	Indicadores de productividad 1/	
-P. de odontología	0	Consulta general por médico general 2/	7.6
		Consulta odontológica por odontólogo 3/	0

p/ La información corresponde al cierre anual de 2018 p/ (Cifras preliminares).

1/Se consideran 252 días hábiles.

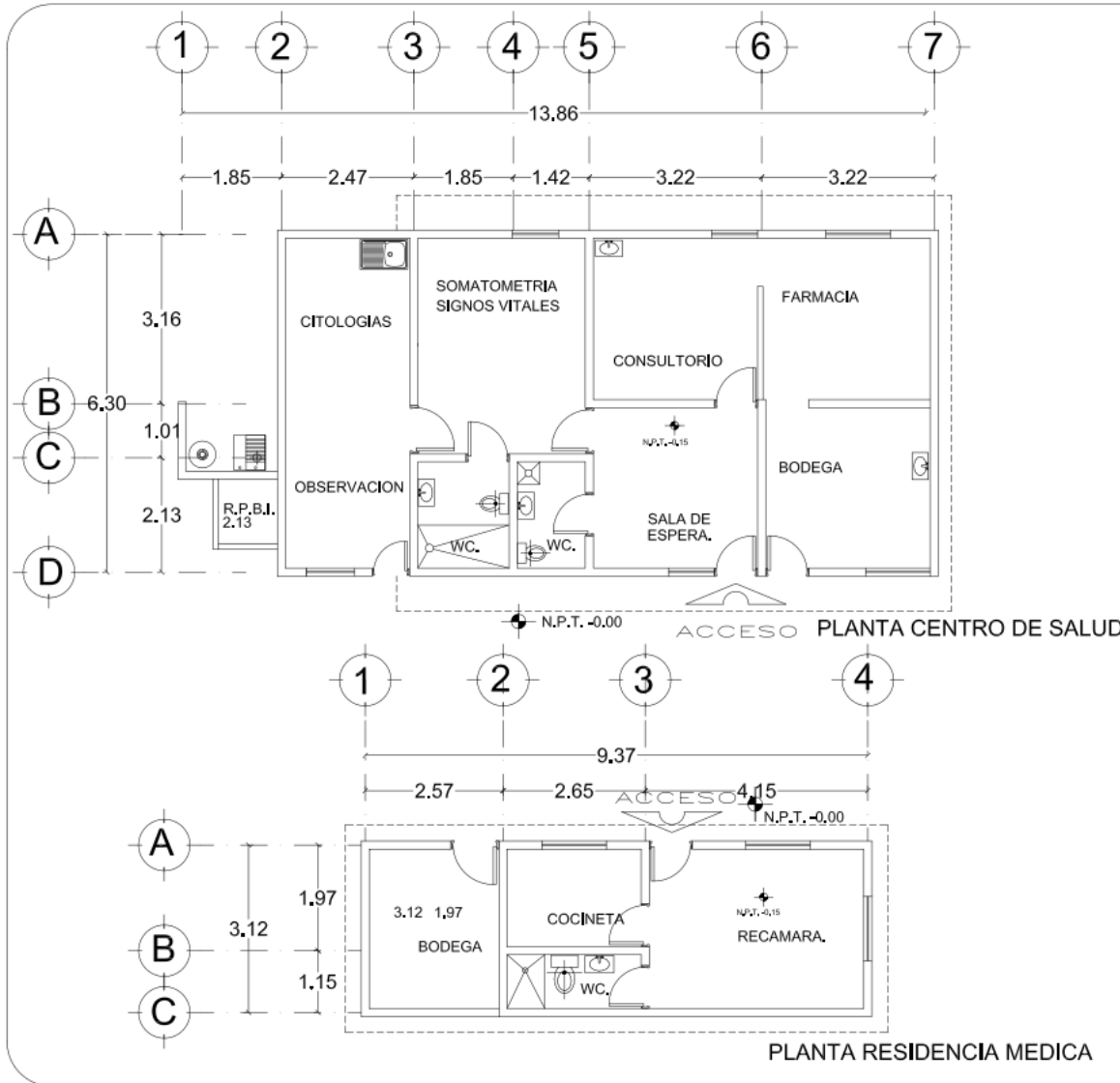
2/Incluye consulta general y médicos generales más pasantes de medicina.

3/Incluye consulta odontológica y odontólogos más pasantes de odontología.

Fuente: SSA/DGIS/Cubos dinámicos de información, 2018 p/.

SINEHIAS, Base de datos/SIS, Cubos dinámicos 2018 p/ (corte 12 de junio).

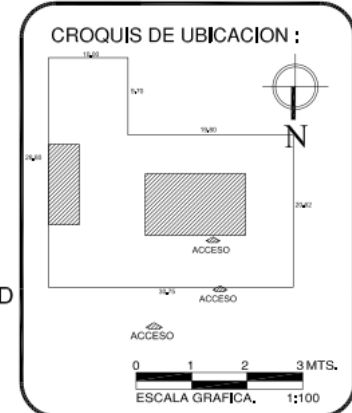
CS Chalcatzingo: Plano arquitectónico



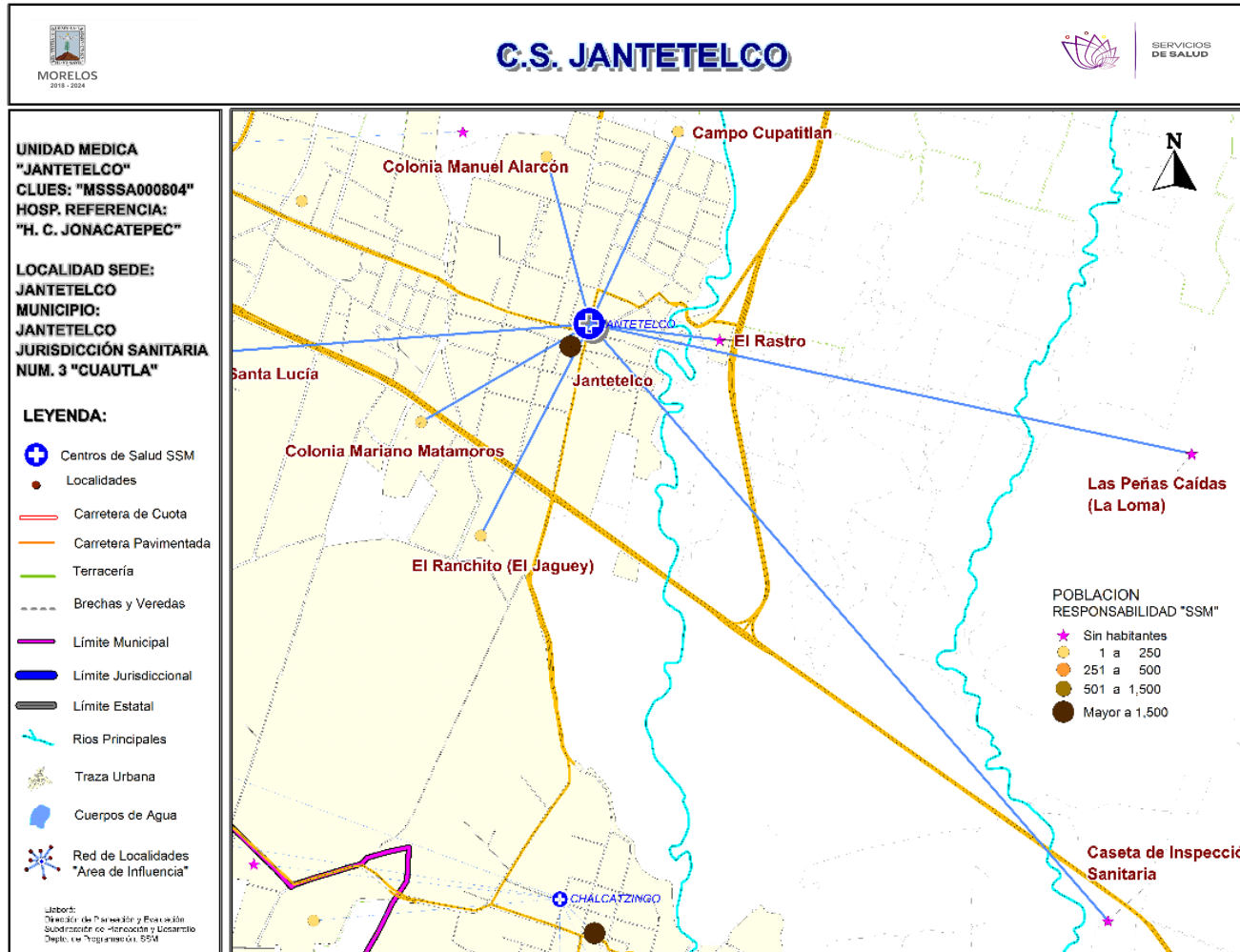
MORELOS
2018-2024

Secretaría de Salud

DIRECCION DE PLANEACION Y EVALUACION
SUBDIRECCION DE DESARROLLO INSTITUCIONAL
DEPARTAMENTO DE OBRAS, CONSERVACION Y MANTENIMIENTO



Tipo de Unidad: CENTRO DE SALUD CHALCATZINGO		
Plano de: ARQUITECTONICO		
Ubicación: JURISDICCION SANITARIA NO. III CUAUTLA		
LOCALIDAD CHALCATZINGO	MUNICIPIO JANTETELCO	
Fecha: MAYO - 2019	Clave: MSSSA000821	
escala	area terreno 684.33 M2.	area construccion 137.91 M2.



***Población afiliada al Seguro Popular: 3,636**



Población por área de influencia



POBLACIÓN DEL ÁREA DE INFLUENCIA, 2019.				
CLUES: MSSSA000804		NOMBRE CLUES: JANTETELCO		
MUNICIPIO SEDE: 010 JANTETELCO		LOCALIDAD SEDE: 0001 JANTETELCO		
TIPOLOGÍA: E / URBANO DE 02 NÚCLEOS BÁSICOS		HOSPITAL DE REFERENCIA: HC DE JONACATEPEC		
CLAVE LOCALIDAD	NOMBRE DE LA LOCALIDAD	COLONIA	POBLACIÓN TOTAL	POBLACIÓN SSM
170100001	Jantetelco	-	5,361	4,133
170100017	Colonia Mariano Matamoros (Puente Colorado)	-	33	33
170100022	Santa Lucía	-	268	248
170100027	El Ranchito (El Jagüey)	-	8	8
170100034	Campo Cupatitlan	-	9	9
170100038	Caseta de Inspección Sanitaria	-	0	0
170100042	Colonia Manuel Alarcón	-	14	14
170100046	Las Peñas Caídas (La Loma)	-	0	0
170100052	El Rastro	-	0	0
TOTAL POBLACIÓN DE LA UNIDAD MÉDICA			5,693	4,445



Morbilidad



MORBILIDAD DEL C.S. JANTETELCO (CLUES: MSSSA000804) , 2018				
No.	PADECIMIENTO	CLAVE CIE10	CASOS	
			NÚM.	TASA *
1	Infecciones respiratorias agudas	J00-J06, J20, J21 excepto J02.0 y J03.0	1,441	329.22
2	Infecciones intestinales por otros organismos y las mal definidas	A04, A08-A09 excepto A08.0	208	47.52
3	Infección de vías urinarias	N30, N34, N39.0	117	26.73
4	Úlceras, gastritis y duodenitis	K25-K29	90	20.56
5	Otitis media aguda	H65.0-H65.1	76	17.36
6	Conjuntivitis	H10	60	13.71
7	Vulvovaginitis	N76	51	11.65
8	Obesidad	E66	38	8.68
9	Candidiasis urogenital	B37.3-B37.4	22	5.03
10	Intoxicación por picadura de alacrán	T63.2, X22	19	4.34
	Resto de Diagnósticos	Resto de Diagnósticos	40	9.14
	TOTAL		2,162	
	POBLACIÓN RESPONSABILIDAD SSM, 2018:		4,377	

C.S. JANTETELCO (CLUES: MSSSA000804)

REPORTE SIS

Año	2012	2013	2014	2015	2016	2017
Total de Embarazadas 1° vez	58	63	61	64	69	40
Total de embarazadas Adolescentes 1° vez	17	14	16	12	12	10
Total de Pacientes de MPF	185	202	210	135	190	183
Total de Pacientes Referidos	174	87	232	238	202	113
Total de Pacientes Contrareferidos	2	0	0	0	0	0
Total DM en Tratamiento	48	86	57	57	53	60
Total DM en Control	28	31	33	20	18	16
Total HTA en Tratamiento	48	95	58	56	51	56
Total HTA en Control	37	51	44	35	39	19

Fuente: Subsistema de Prestación de Servicios (SIS) cierre anual 2012 - 2017, s/d= sin datos

Nombre: JANTETELCO
CLUES: MSSSA000804
Jurisdicción: No. III

Concepto	2018 p/	Concepto	2018 p/
Infraestructura			
Consultorios	4	Personal de enfermería	3
-Generales	3	-Enfermeras en contacto	3
-Estomatología	1	-Enfermeras en otra actividad	0
-Otros	0		
Salas de expulsión	0		
Recurso humano		Consulta otorgada	
Médicos en contacto	5	Consulta externa	6,564
-Generales	1	-Consulta general	6,295
-Odontólogos	1	-Consulta odontológica	269
-Otros	0		
Médicos pasantes	3		
-P. de medicina	2		
-P. de odontología	1		
		Indicadores de productividad 1/	
		Consulta general por médico general 2/	8.3
		Consulta odontológica por odontólogo 3/	0.5

p/ La información corresponde al cierre anual de 2018 p/ (Cifras preliminares).

1/Se consideran 252 días hábiles.

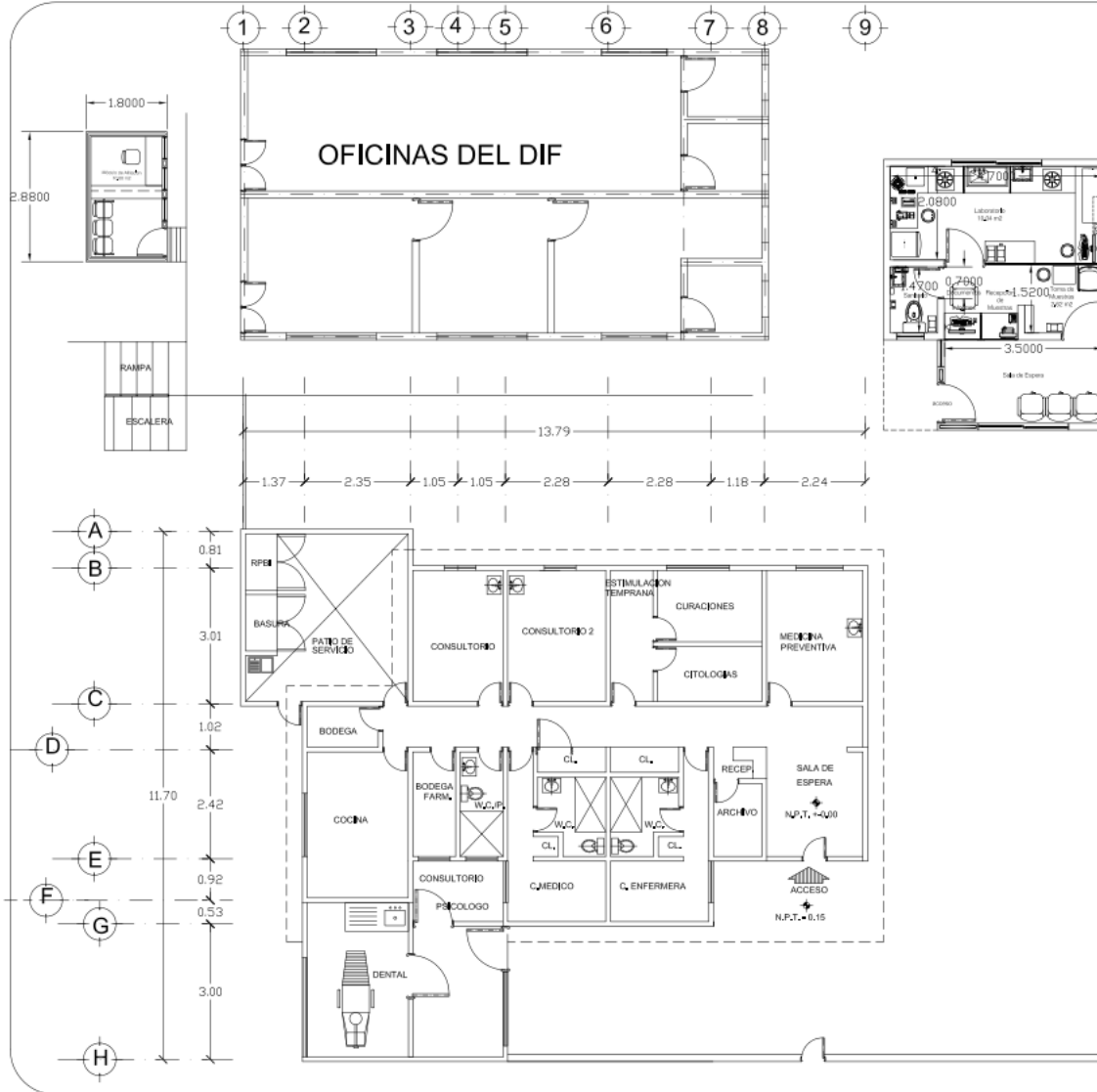
2/Incluye consulta general y médicos generales más pasantes de medicina.

3/Incluye consulta odontológica y odontólogos más pasantes de odontología.

Fuente: SSA/DGIS/Cubos dinámicos de información, 2018 p/.

SINEHIAS, Base de datos/SIS, Cubos dinámicos 2018 p/ (corte 12 de junio).

CS Jantetelco: Plano arquitectónico





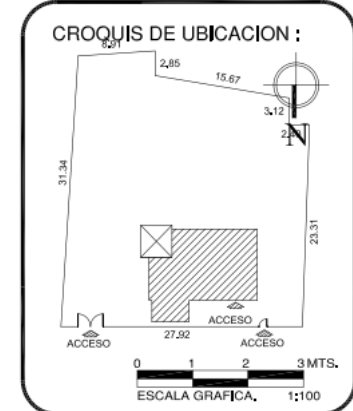
MORELOS

 2018-2024



Secretaría de Salud

DIRECCION DE PLANEACION Y EVALUACION
 SUBDIRECCION DE DESARROLLO INSTITUCIONAL
 DEPARTAMENTO DE OBRAS, CONSERVACION Y MANTENIMIENTO



Tipo de Unidad: **CENTRO DE SALUD JANTETELCO**

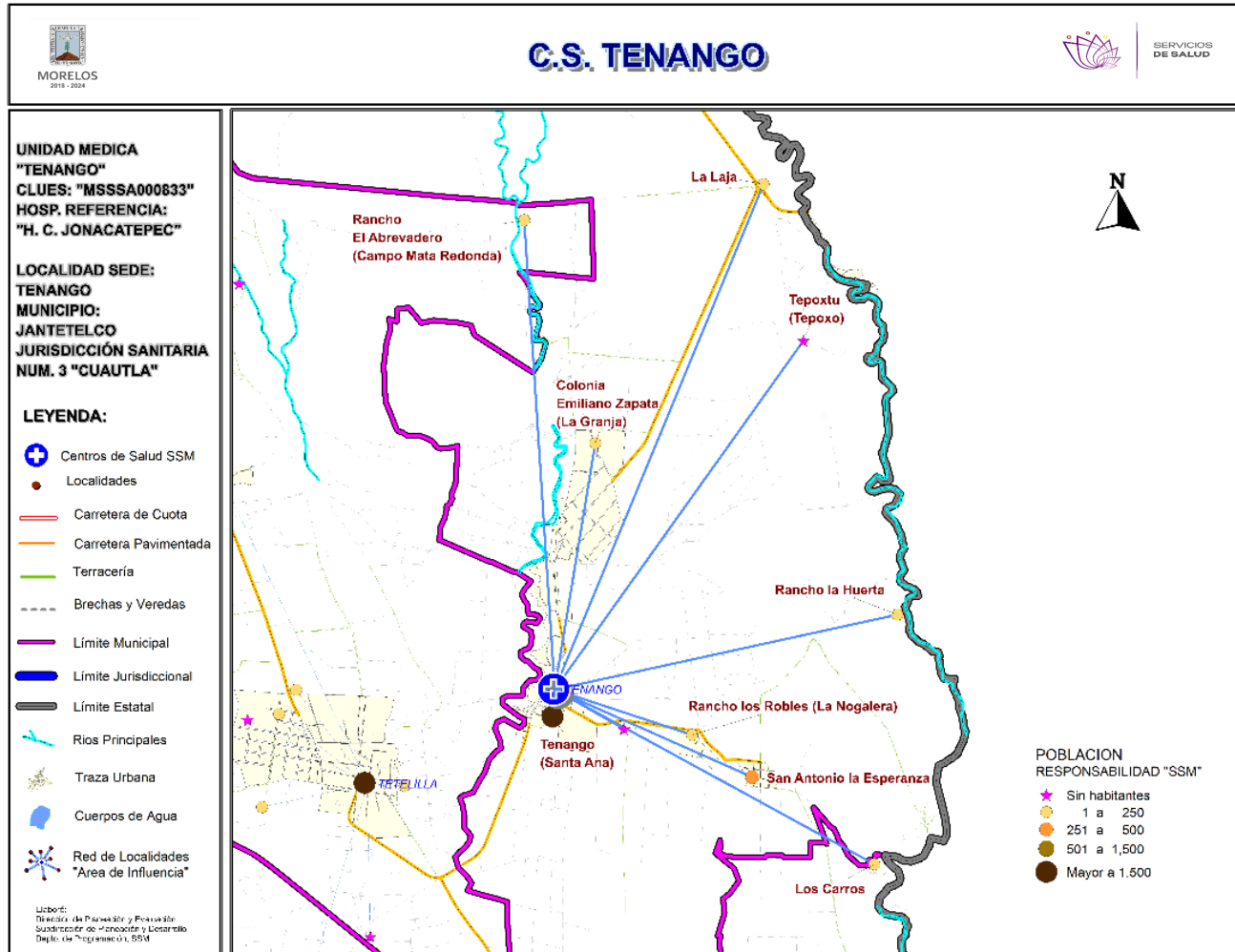
Plano de: **ARQUITECTONICO**

Ubicacion: **JURISDICCION SANITARIA NO. III CUAUTLA**

LOCALIDAD: **JANTETELCO** MUNICIPIO: **JANTETELCO**

Fecha: **MAYO - 2019** Clave: **MSSSA000804**

escala	area terreno	area construccion
	735.81 M2.	137.91 M2.



***Población afiliada al Seguro Popular: 1,639**



Población por área de influencia



POBLACIÓN DEL ÁREA DE INFLUENCIA, 2019.				
CLUES: MSSSA000833		NOMBRE CLUES: TENANGO		
MUNICIPIO SEDE: 010 JANTETELCO		LOCALIDAD SEDE: 0006 TENANGO (SANTA ANA)		
TIPOLOGÍA: A / RURAL DE 01 NÚCLEO BÁSICO		HOSPITAL DE REFERENCIA: HC DE JONACATEPEC		
CLAVE LOCALIDAD	NOMBRE DE LA LOCALIDAD	COLONIA	POBLACIÓN TOTAL	POBLACIÓN SSM
170030004	Los Carros	-	49	46
170100005	San Antonio la Esperanza	-	270	265
170100006	Tenango (Santa Ana)	-	2,142	1,936
170100007	La Laja	-	10	10
170100018	Rancho los Robles (La Nogalera)	-	6	6
170100021	Peñón de los Baños	-	0	0
170100024	Tepoxtu (Tepoxo)	-	0	0
170100041	Colonia Emiliano Zapata (La Granja)	-	16	16
170100043	Rancho la Huerta	-	7	7
170130042	Rancho el Abrevadero (Campo Mata Redonda)	-	4	4
TOTAL POBLACIÓN DE LA UNIDAD MÉDICA			2,504	2,290



Morbilidad

MORBILIDAD DEL C.S. TENANGO (CLUES: MSSSA000833) , 2018				
No.	PADECIMIENTO	CLAVE CIE10	CASOS	
			NÚM.	TASA *
1	Infecciones respiratorias agudas	J00-J06, J20, J21 excepto J02.0 y J03.0	173	76.75
2	Infección de vías urinarias	N30, N34, N39.0	28	12.42
3	Otitis media aguda	H65.0-H65.1	11	4.88
4	Intoxicación por picadura de alacrán	T63.2, X22	10	4.44
5	Infecciones intestinales por otros organismos y las mal definidas	A04, A08-A09 excepto A08.0	8	3.55
6	Úlceras, gastritis y duodenitis	K25-K29	6	2.66
7	Vulvovaginitis	N76	5	2.22
8	Hipertensión arterial	I10-I15	4	1.77
9	Conjuntivitis	H10	4	1.77
10	Faringitis y amigdalitis estreptocócicas	J02.0, J03.0	2	0.89
	Resto de Diagnósticos	Resto de Diagnósticos	3	1.33
TOTAL			254	
POBLACIÓN RESPONSABILIDAD SSM, 2018:			2,254	

C.S. TENANGO (CLUES: MSSSA000833)

REPORTE SIS

Año	2012	2013	2014	2015	2016	2017
Total de Embarazadas 1° vez	31	33	20	43	26	18
Total de embarazadas Adolescentes 1° vez	11	12	7	6	3	3
Total de Pacientes de MPF	197	161	171	159	78	80
Total de Pacientes Referidos	103	95	107	49	52	64
Total de Pacientes Contrareferidos	1	1	4	3	0	0
Total DM en Tratamiento	41	45	34	93	43	31
Total DM en Control	23	28	16		15	10
Total HTA en Tratamiento	36	31	0	113	34	25
Total HTA en Control	28	21	0	106	24	16

Fuente: Subsistema de Prestación de Servicios (SIS) cierre anual 2012 - 2017, s/d= sin datos

Nombre: TENANGO
CLUES: MSSSA000833
Jurisdicción: No. III

Concepto	2018 p/	Concepto	2018 p/
Infraestructura			
Consultorios	1	Personal de enfermería	1
-Generales	1	-Enfermeras en contacto	1
-Estomatología	0	-Enfermeras en otra actividad	0
-Otros	0		
Salas de expulsión	0		
Recurso humano		Consulta otorgada	
Médicos en contacto	1	Consulta externa	1,989
-Generales	0	-Consulta general	1,989
-Odontólogos	0	-Consulta odontológica	0
-Otros	0		
Médicos pasantes	1		
-P. de medicina	1		
-P. de odontología	0		
		Indicadores de productividad 1/	
		Consulta general por médico general 2/	7.9
		Consulta odontológica por odontólogo 3/	0

p/ La información corresponde al cierre anual de 2018 p/ (Cifras preliminares).

1/Se consideran 252 días hábiles.

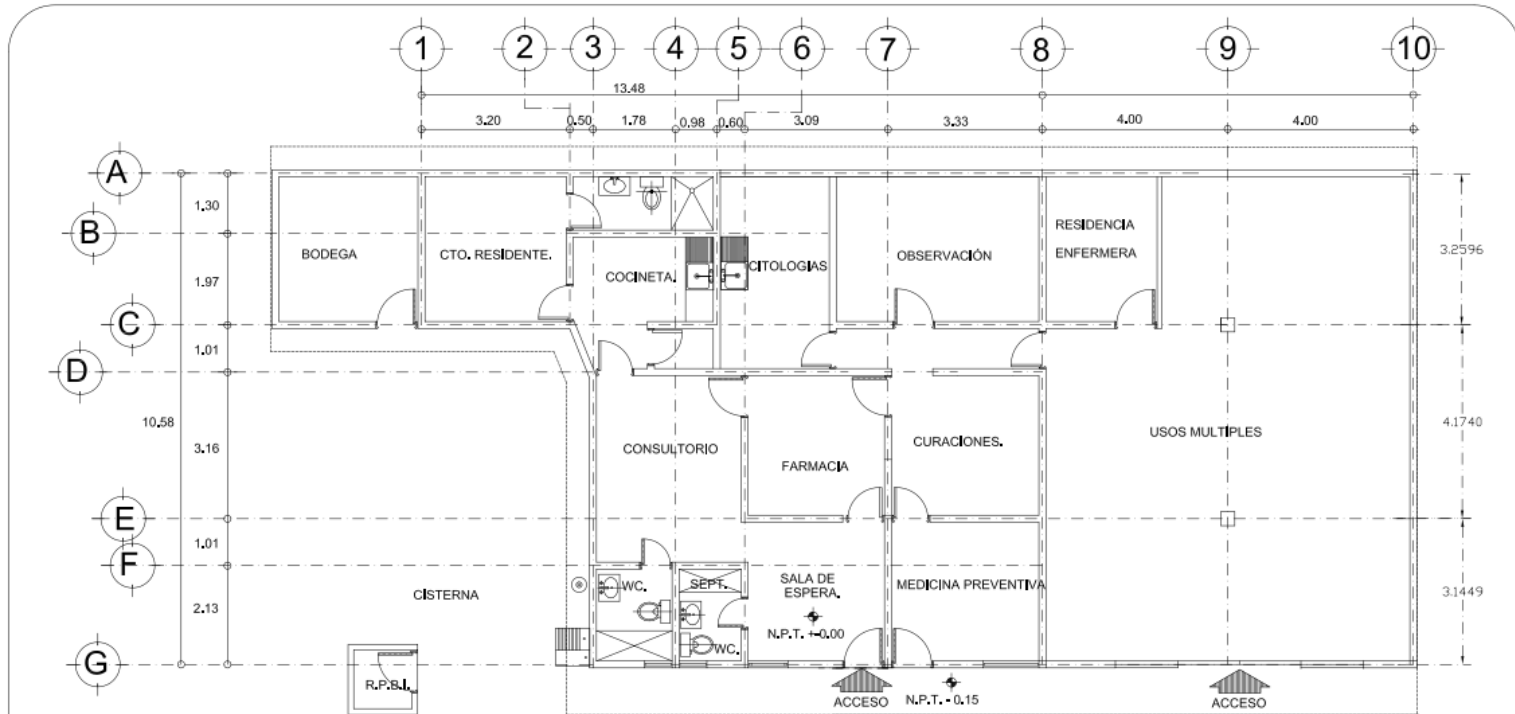
2/Incluye consulta general y médicos generales más pasantes de medicina.

3/Incluye consulta odontológica y odontólogos más pasantes de odontología.

Fuente: SSA/DGIS/Cubos dinámicos de información, 2018 p/.

SINEHIAS, Base de datos/SIS, Cubos dinámicos 2018 p/ (corte 12 de junio).

CS Tenango: Plano arquitectónico





MORELOS

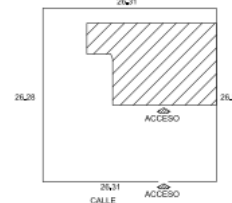
 2018-2024




Secretaría de Salud

DIRECCION DE PLANEACION Y EVALUACION
 SUBDIRECCION DE DESARROLLO INSTITUCIONAL
 DEPARTAMENTO DE OBRAS, CONSERVACION Y MANTENIMIENTO

CROQUIS DE UBICACION :





 N

0 1 2 3 MTS.
 ESCALA GRAFICA. 1:100

Tipo de Unidad: CENTRO DE SALUD TENANGO			
Plano de: ARQUITECTONICO			
Ubicacion: JURISDICCION SANITARIA NO. III, CUAUTLA.			Ci. Plano:
LOCALIDAD	MUNICIPIO	ARQ-01	
TENANGO	JANTETELCO		
Fecha:	Escala:	Anotacion:	
MAYO - 2019	1 : 75	METROS	
Clave:	area terreno	area construccion	PLANTA ARQUITECTONICA
MSSSA000833	691,43 M2	220,75 M2	

Municipio: Jonacatepec



Jurisdicción Sanitaria III

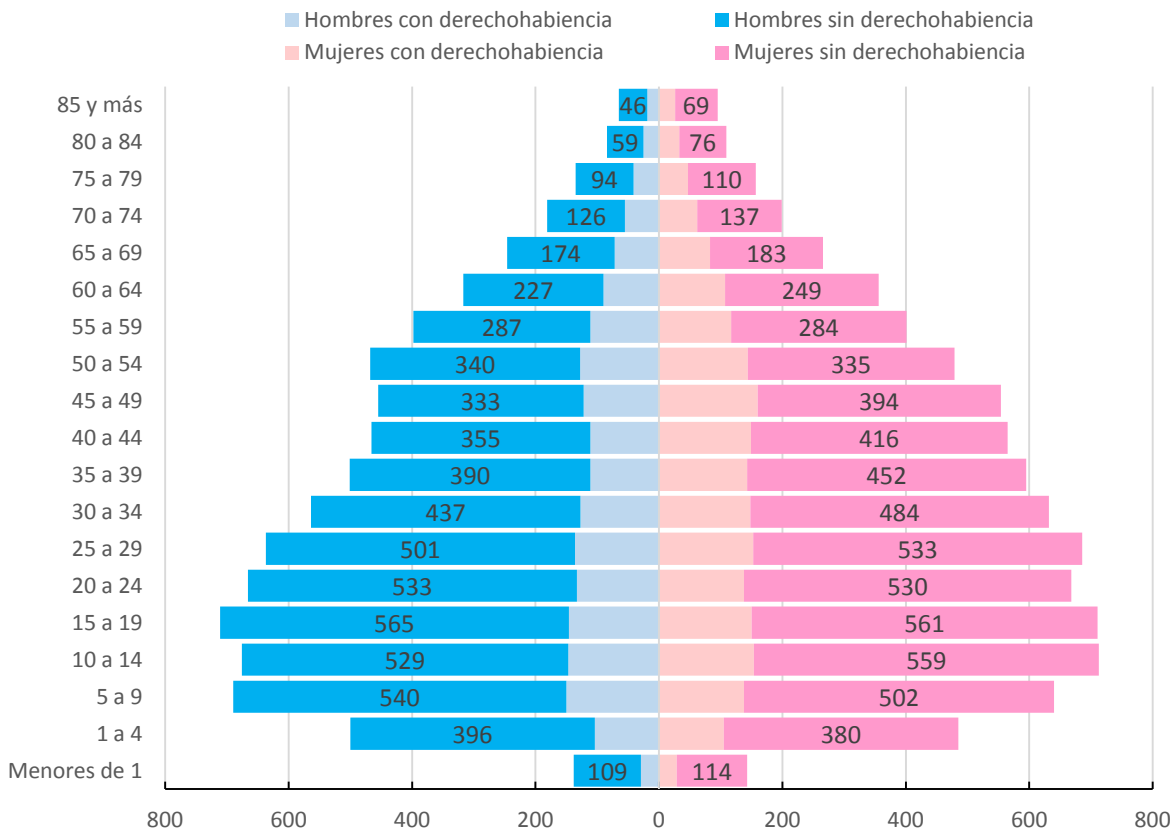
UNIDADES DE SALUD

UNIDADES DE PRIMER NIVEL: 4

UNIDADES DE SEGUNDO NIVEL: 1

UNIDADES DE TERCER NIVEL: 0

**Piramide poblacional por condición de derechohabiencia
Municipio de Jonacatepec, 2019**



Municipio: Jonacatepec

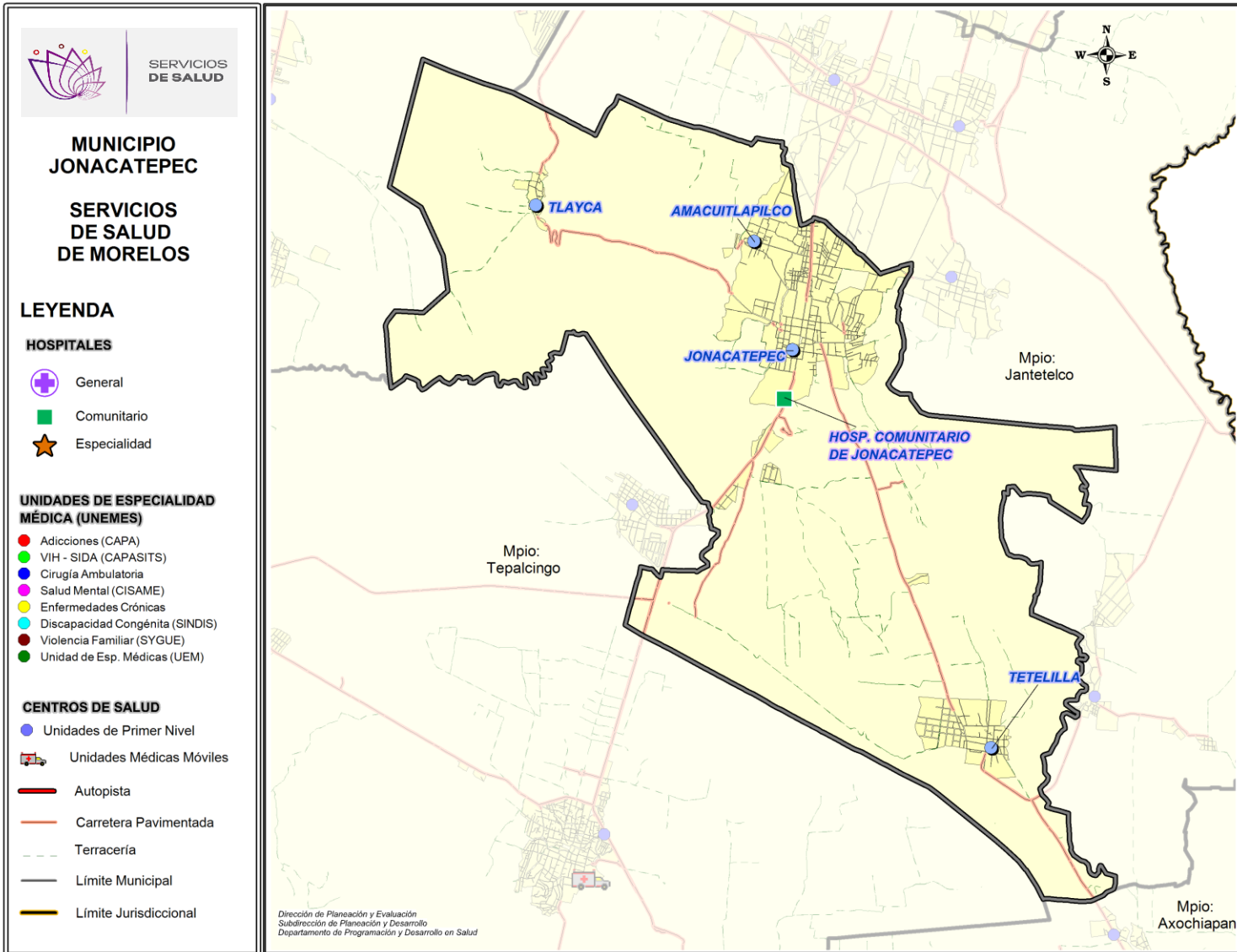
Jurisdicción Sanitaria III

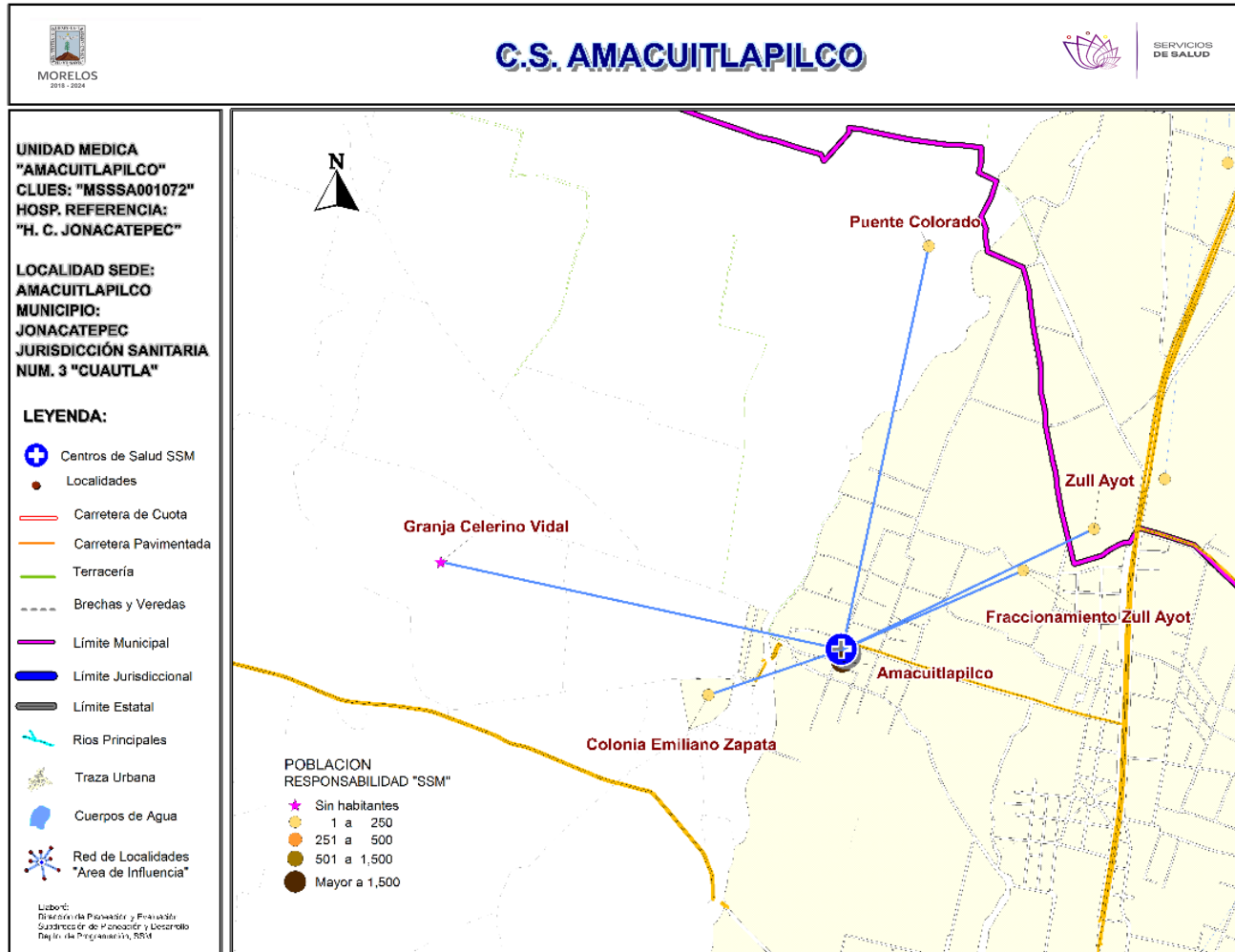
POBLACIÓN MUNICIPIO DE JONACATEPEC, MORELOS 2019.

Edad quin.	Con Derechohabiencia			Sin Derechohabiencia			Población total general
	Masculino	Femenino	Total	Masculino	Femenino	Total	
< de 1	29	29	58	109	114	223	281
1 a 4	104	105	209	396	380	776	985
5 a 9	150	138	288	540	502	1,042	1,330
10 a 14	147	154	301	529	559	1,088	1,389
15 a 19	146	150	296	565	561	1,126	1,422
20 a 24	133	138	271	533	530	1,063	1,334
25 a 29	136	153	289	501	533	1,034	1,323
30 a 34	127	148	275	437	484	921	1,196
35 a 39	111	143	254	390	452	842	1,096
40 a 44	111	149	260	355	416	771	1,031
45 a 49	122	160	282	333	394	727	1,009
50 a 54	128	144	272	340	335	675	947
55 a 59	111	117	228	287	284	571	799
60 a 64	90	107	197	227	249	476	673
65 a 69	72	83	155	174	183	357	512
70 a 74	55	62	117	126	137	263	380
75 a 79	41	47	88	94	110	204	292
80 a 84	25	33	58	59	76	135	193
85 y más	19	26	45	46	69	115	160
Total	1,857	2,086	3,943	6,041	6,368	12,409	16,352



Ubicación Geográfica





***Población afiliada al Seguro Popular: 2,493**



Población por área de influencia

POBLACIÓN DEL ÁREA DE INFLUENCIA, 2019.				
CLUES: MSSSA001072		NOMBRE CLUES: AMACUITLAPILCO		
MUNICIPIO SEDE: 013 JONACATEPEC		LOCALIDAD SEDE: 0002 AMACUITLAPILCO		
TIPOLOGÍA: A / RURAL DE 01 NÚCLEO BÁSICO		HOSPITAL DE REFERENCIA: HC DE JONACATEPEC		
CLAVE LOCALIDAD	NOMBRE DE LA LOCALIDAD	COLONIA	POBLACIÓN TOTAL	POBLACIÓN SSM
170100050	Zull Ayot	-	2	2
170130002	Amacuitlapilco	-	2,611	2,392
170130013	Fraccionamiento Zull Ayot	-	6	5
170130026	Colonia Emiliano Zapata	-	6	5
170130033	Granja Celerino Vidal	-	0	0
170130035	Puente Colorado	-	3	3
TOTAL POBLACIÓN DE LA UNIDAD MÉDICA			2,628	2,407



Morbilidad



MORBILIDAD DEL C.S. AMACUITLAPILCO (CLUES: MSSSA001072) , 2018				
No.	PADECIMIENTO	CLAVE CIE10	CASOS	
			NÚM.	TASA *
1	Infecciones respiratorias agudas	J00-J06, J20, J21 excepto J02.0 y J03.0	261	110.31
2	Infecciones intestinales por otros organismos y las mal definidas	A04, A08-A09 excepto A08.0	61	25.78
3	Infección de vías urinarias	N30, N34, N39.0	28	11.83
4	Intoxicación por picadura de alacrán	T63.2, X22	10	4.23
5	Conjuntivitis	H10	8	3.38
6	Obesidad	E66	7	2.96
7	Otras infecciones intestinales debidas a protozoarios	A07.0, A07.2, A07.9	5	2.11
8	Úlceras, gastritis y duodenitis	K25-K29	5	2.11
9	Vulvovaginitis	N76	5	2.11
10	Desnutrición leve	E44.1	4	1.69
	Resto de Diagnósticos	Resto de Diagnósticos	21	8.88
TOTAL			415	
POBLACIÓN RESPONSABILIDAD SSM, 2018:			2,366	

C.S. AMACUITLAPILCO (CLUES: MSSSA001072)

REPORTE SIS

Año	2012	2013	2014	2015	2016	2017
Total de Embarazadas 1° vez	48	62	39	49	49	36
Total de embarazadas Adolescentes 1° vez	12	26	6	12	11	8
Total de Pacientes de MPF	69	71	88	57	68	94
Total de Pacientes Referidos	41	56	72	69	116	96
Total de Pacientes Contrareferidos	0	0	0	0	0	0
Total DM en Tratamiento	59	49	55	57	53	68
Total DM en Control	22	22	32	41	25	29
Total HTA en Tratamiento	38	28	36	43	31	35
Total HTA en Control	23	17	29	35	19	22

Fuente: Subsistema de Prestación de Servicios (SIS) cierre anual 2012 - 2017, s/d= sin datos

Nombre: AMACUITLAPILCO

CLUES: MSSSA001072

Jurisdicción: No. III

Concepto	2018 p/	Concepto	2018 p/
Infraestructura			
Consultorios	2	Personal de enfermería	1
-Generales	2	-Enfermeras en contacto	1
-Estomatología	0	-Enfermeras en otra actividad	0
-Otros	0		
Salas de expulsión	0		
Recurso humano		Consulta otorgada	
Médicos en contacto	2	Consulta externa	2,405
-Generales	0	-Consulta general	2,405
-Odontólogos	0	-Consulta odontológica	0
-Otros	0		
Médicos pasantes	2		
-P. de medicina	2		
-P. de odontología	0		
		Indicadores de productividad 1/	
		Consulta general por médico general 2/	4.8
		Consulta odontológica por odontólogo 3/	0

p/ La información corresponde al cierre anual de 2018 p/ (Cifras preliminares).

1/Se consideran 252 días hábiles.

2/Incluye consulta general y médicos generales más pasantes de medicina.

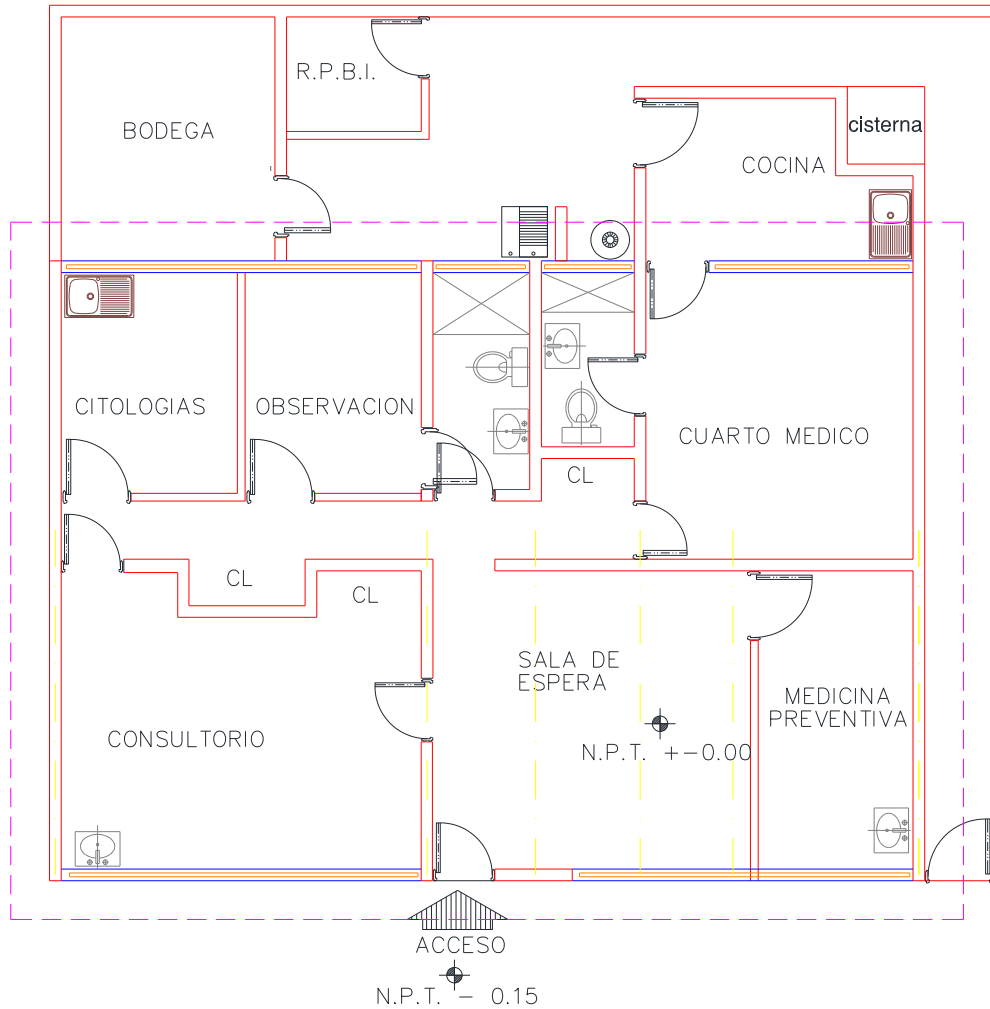
3/Incluye consulta odontológica y odontólogos más pasantes de odontología.

Fuente: SSA/DGIS/Cubos dinámicos de información, 2018 p/.

SINEHIAS, Base de datos/SIS, Cubos dinámicos 2018 p/ (corte 12 de junio).

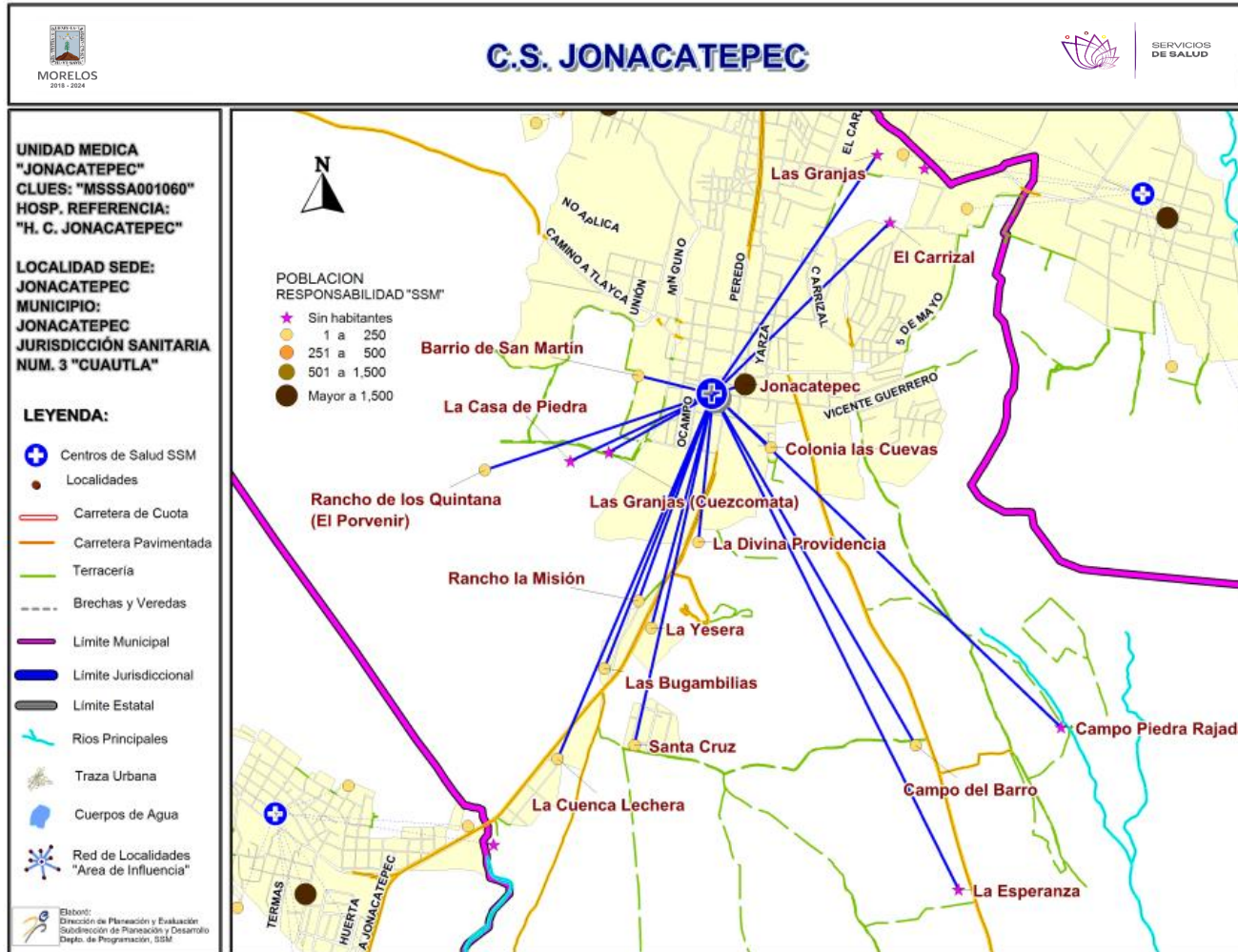


CS Amacuitlapilco: Plano arquitectónico



0 1 2 3 MTS.
ESCALA GRAFICA. 1:100

CENTRO DE SALUD:	FECHA DE CONSTRUCCIÓN:
JURISDICCION SANITARIA:	
MUNICIPIO:	LOCALIDAD:
PLANO:	
CLAVE CLUES:	FECHA DE ACTUALIZACIÓN: VALIDO:
REALIZÓ LEVANTAMIENTO:	



***Población afiliada al Seguro Popular: 5,608**



Población por área de influencia



POBLACIÓN DEL ÁREA DE INFLUENCIA, 2019.				
CLUES:	MSSSA001060	NOMBRE CLUES:	JONACATEPEC	
MUNICIPIO SEDE:	013 JONACATEPEC	LOCALIDAD SEDE:	0001 JONACATEPEC DE LEANDRO VALLE	
TIPOLOGÍA:	G / URBANO DE 04 NÚCLEOS BÁSICOS	HOSPITAL DE REFERENCIA:	HC DE JONACATEPEC	
CLAVE LOCALIDAD	NOMBRE DE LA LOCALIDAD	COLONIA	POBLACIÓN TOTAL	POBLACIÓN SSM
170130001	Jonacatepec	-	9,098	5,959
170130010	Las Bugambilias	-	15	11
170130011	La Divina Providencia	-	18	10
170130014	La Cuenca Lechera	-	38	27
170130021	La Yesera	-	4	4
170130024	Campo del Barro	-	4	4
170130028	La Esperanza	-	0	0
170130036	Rancho la Misión	-	4	4
170130037	Santa Cruz	-	238	182
170130039	El Carrizal	-	0	0
170130040	Las Granjas (Cuezcomata)	-	0	0
170130045	Campo Piedra Rajada	-	0	0
170130046	La Casa de Piedra	-	0	0
170130050	Rancho de los Quintana (El Porvenir)	-	3	3
170130052	Barrio de San Martín	-	10	9
170130054	Las Granjas	-	0	0
170130055	Colonia las Cuevas	-	30	26
TOTAL POBLACIÓN DE LA UNIDAD MÉDICA			9,462	6,239



Morbilidad



MORBILIDAD DEL C.S. JONACATEPEC (CLUES: MSSSA001060) , 2018				
No.	PADECIMIENTO	CLAVE CIE10	CASOS	
			NÚM.	TASA *
1	Infecciones respiratorias agudas	J00-J06, J20, J21 excepto J02.0 y J03.0	1,101	179.58
2	Infección de vías urinarias	N30, N34, N39.0	136	22.18
3	Infecciones intestinales por otros organismos y las mal definidas	A04, A08-A09 excepto A08.0	87	14.19
4	Obesidad	E66	82	13.37
5	Vulvovaginitis	N76	78	12.72
6	Influenza	J09-J11	52	8.48
7	Úlceras, gastritis y duodenitis	K25-K29	41	6.69
8	Conjuntivitis	H10	40	6.52
9	Intoxicación por picadura de alacrán	T63.2, X22	37	6.03
10	Otitis media aguda	H65.0-H65.1	21	3.43
	Resto de Diagnósticos	Resto de Diagnósticos	85	13.86
TOTAL			1,760	
POBLACIÓN RESPONSABILIDAD SSM, 2018:			6,131	

C.S. JONACATEPEC (CLUES: MSSSA001060)

REPORTE SIS

Año	2012	2013	2014	2015	2016	2017
Total de Embarazadas 1° vez	155	152	120	157	115	126
Total de embarazadas Adolescentes 1° vez	27	32	30	24	21	13
Total de Pacientes de MPF	244	199	154	150	156	308
Total de Pacientes Referidos	395	309	277	271	223	347
Total de Pacientes Contrareferidos	3	1	1	4	0	0
Total DM en Tratamiento	198	212	4	0	77	159
Total DM en Control	20	30	4	0	9	48
Total HTA en Tratamiento	116	156	4	0	68	123
Total HTA en Control	56	63	4	0	58	67

Fuente: Subsistema de Prestación de Servicios (SIS) cierre anual 2012 - 2017, s/d= sin datos

Nombre: JONACATEPEC

CLUES: MSSSA001060

Jurisdicción: No. III

Concepto	2018 p/	Concepto	2018 p/
Infraestructura			
Consultorios	7	Personal de enfermería	3
-Generales	6	-Enfermeras en contacto	3
-Estomatología	1	-Enfermeras en otra actividad	0
-Otros	0		
Salas de expulsión	0		
Recurso humano		Consulta otorgada	
Médicos en contacto	5	Consulta externa	11,658
-Generales	3	-Consulta general	10,284
-Odontólogos	1	-Consulta odontológica	1,374
-Otros	0		
Médicos pasantes	1		
-P. de medicina	0		
-P. de odontología	1		
		Indicadores de productividad 1/	
		Consulta general por médico general 2/	13.6
		Consulta odontológica por odontólogo 3/	2.7

p/ La información corresponde al cierre anual de 2018 p/ (Cifras preliminares).

1/Se consideran 252 días hábiles.

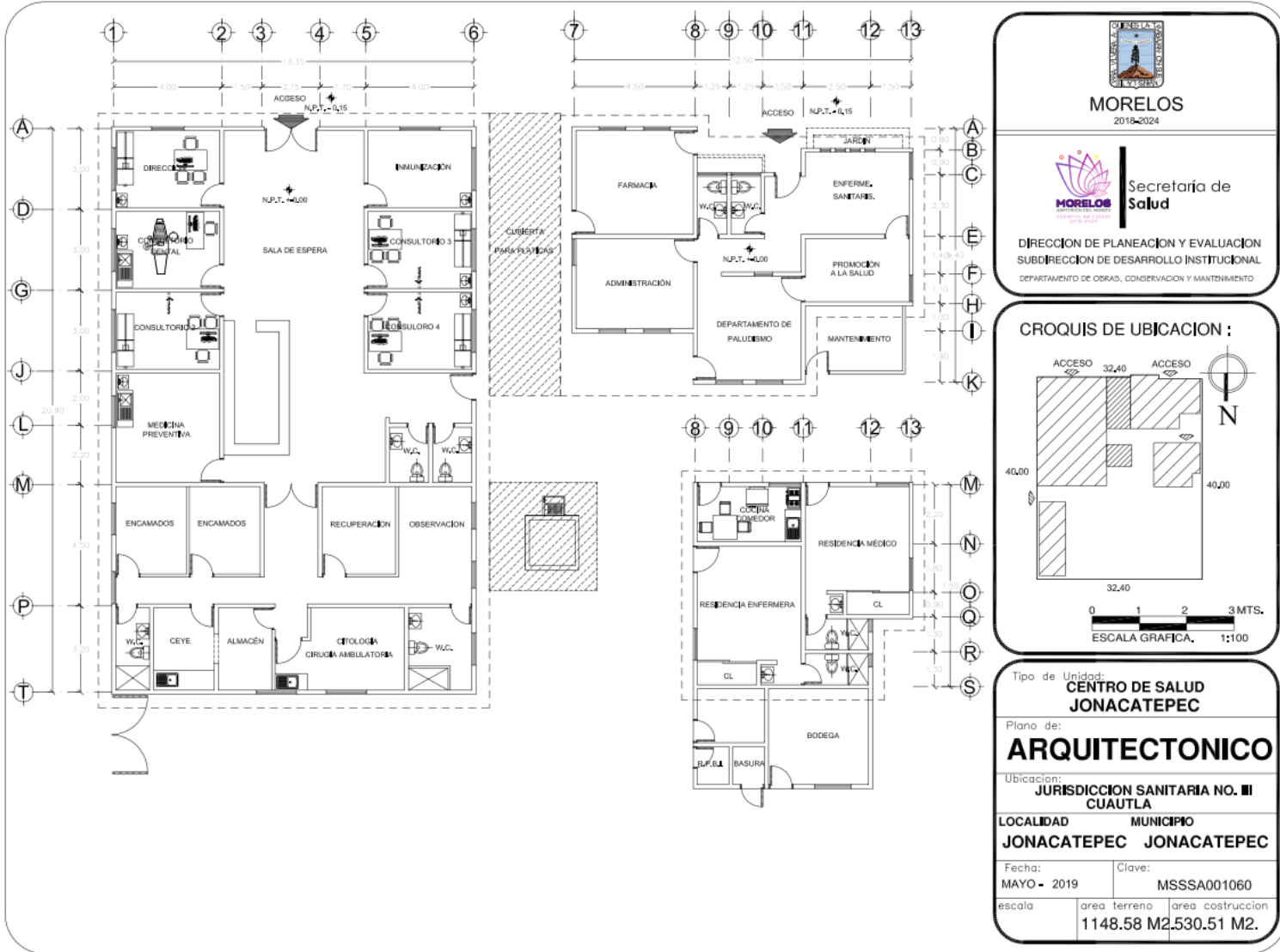
2/Incluye consulta general y médicos generales más pasantes de medicina.

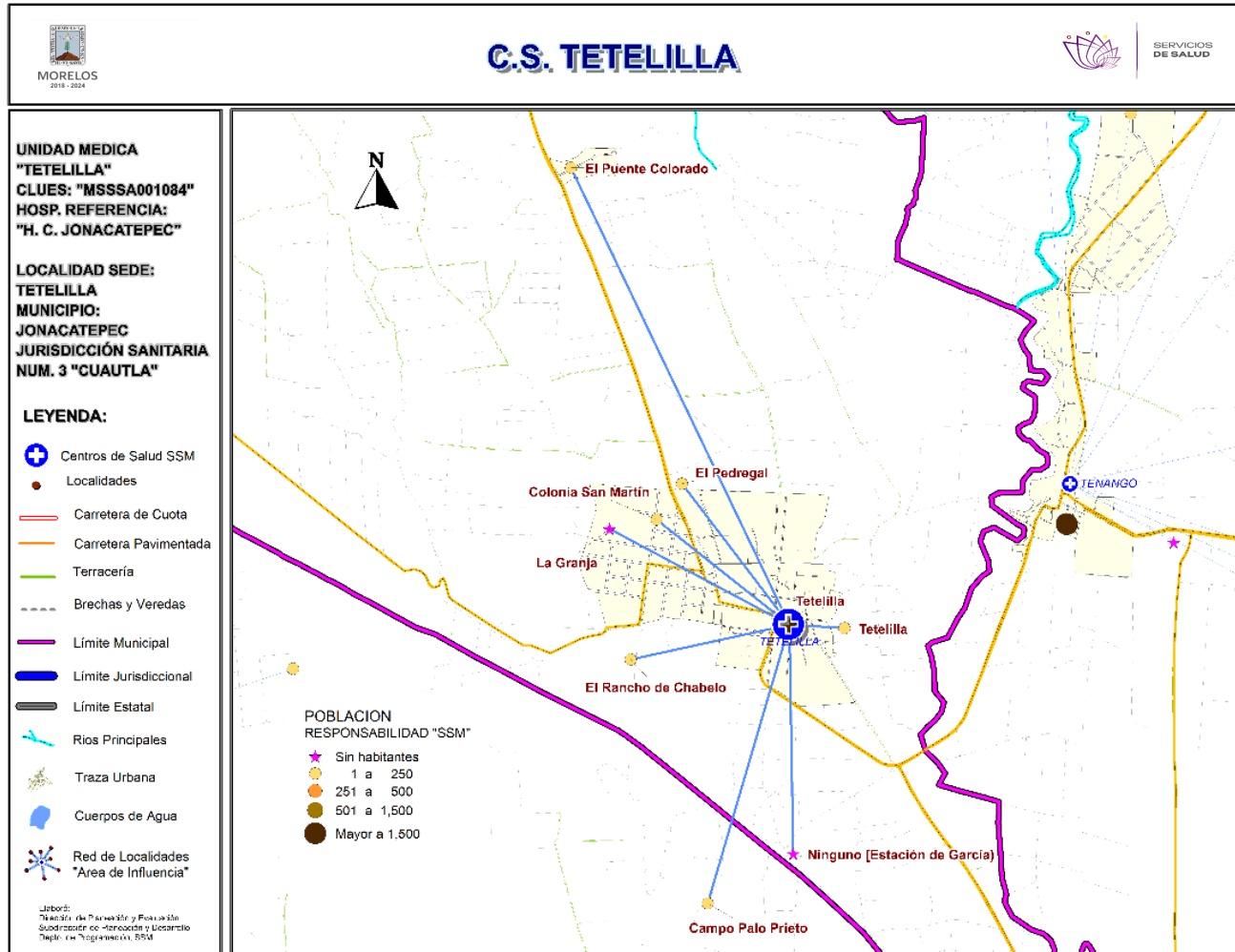
3/Incluye consulta odontológica y odontólogos más pasantes de odontología.

Fuente: SSA/DGIS/Cubos dinámicos de información, 2018 p/.

SINEHIAS, Base de datos/SIS, Cubos dinámicos 2018 p/ (corte 12 de junio).

CS Jonacatepec: Plano arquitectónico





***Población afiliada al Seguro Popular: 3,120**



Población por área de influencia



POBLACIÓN DEL ÁREA DE INFLUENCIA, 2019.				
CLUES:	MSSSA001084	NOMBRE CLUES:	TETELILLA	
MUNICIPIO SEDE:	013 JONACATEPEC	LOCALIDAD SEDE:	0006 TETELILLA	
TIPOLOGÍA:	D / URBANO DE 01 NÚCLEOS BÁSICOS	HOSPITAL DE REFERENCIA:	HC DE JONACATEPEC	
CLAVE LOCALIDAD	NOMBRE DE LA LOCALIDAD	COLONIA	POBLACIÓN TOTAL	POBLACIÓN SSM
170130006	Tetelilla	-	3,563	3,185
170130019	El Puente Colorado	-	17	14
170130029	Ninguno [Estacion de Garcia]	-	0	0
170130047	La Granja	-	0	0
170130048	El Pedregal	-	11	10
170130049	El Rancho de Chabelo	-	4	4
170130051	Tetelilla	-	12	11
170130053	Colonia San Martín	-	16	15
170190025	Campo Palo Prieto	-	1	1
TOTAL POBLACIÓN DE LA UNIDAD MÉDICA			3,624	3,240



Morbilidad



MORBILIDAD DEL C.S. TETELILLA (CLUES: MSSSA001084) , 2018				
No.	PADECIMIENTO	CLAVE CIE10	CASOS	
			NÚM.	TASA *
1	Infecciones respiratorias agudas	J00-J06, J20, J21 excepto J02.0 y J03.0	575	180.65
2	Infecciones intestinales por otros organismos y las mal definidas	A04, A08-A09 excepto A08.0	85	26.70
3	Infección de vías urinarias	N30, N34, N39.0	61	19.16
4	Intoxicación por picadura de alacrán	T63.2, X22	40	12.57
5	Hipertensión arterial	I10-I15	21	6.60
6	Diabetes mellitus no insulino dependiente (Tipo II)	E11-E14	20	6.28
7	Vulvovaginitis	N76	17	5.34
8	Obesidad	E66	16	5.03
9	Otitis media aguda	H65.0-H65.1	14	4.40
10	Conjuntivitis	H10	9	2.83
	Resto de Diagnósticos	Resto de Diagnósticos	25	7.85
TOTAL			883	
POBLACIÓN RESPONSABILIDAD SSM, 2018:			3,183	

C.S. TETELILLA (CLUES: MSSSA001084)

REPORTE SIS

Año	2012	2013	2014	2015	2016	2017
Total de Embarazadas 1° vez	79	96	64	65	61	93
Total de embarazadas Adolescentes 1° vez	15	20	16	12	13	7
Total de Pacientes de MPF	115	103	30	55	95	123
Total de Pacientes Referidos	88	115	180	104	106	87
Total de Pacientes Contrareferidos	3	4	13	8	0	0
Total DM en Tratamiento	68	67	43	72	9	s/d
Total DM en Control	51	50	22		1	s/d
Total HTA en Tratamiento	32	32	22	28	9	s/d
Total HTA en Control	30	30	14	19	3	s/d

Fuente: Subsistema de Prestación de Servicios (SIS) cierre anual 2012 - 2017, s/d= sin datos

Nombre: TETELILLA
CLUES: MSSSA001084
Jurisdicción: No. III

Concepto	2018 p/	Concepto	2018 p/
Infraestructura			
Consultorios	2	Personal de enfermería	2
-Generales	2	-Enfermeras en contacto	2
-Estomatología	0	-Enfermeras en otra actividad	0
-Otros	0		
Salas de expulsión	0		
Recurso humano			
Médicos en contacto	2	Consulta otorgada	
-Generales	0	Consulta externa	4,071
-Odontólogos	0	-Consulta general	4,071
-Otros	0	-Consulta odontológica	0
Médicos pasantes	2		
-P. de medicina	2		
-P. de odontología	0		
		Indicadores de productividad 1/	
		Consulta general por médico general 2/	8.1
		Consulta odontológica por odontólogo 3/	0

p/ La información corresponde al cierre anual de 2018 p/ (Cifras preliminares).

1/Se consideran 252 días hábiles.

2/Incluye consulta general y médicos generales más pasantes de medicina.

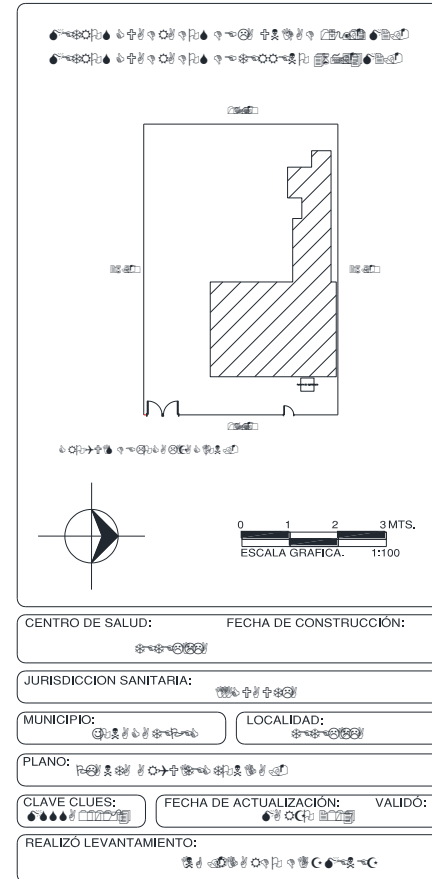
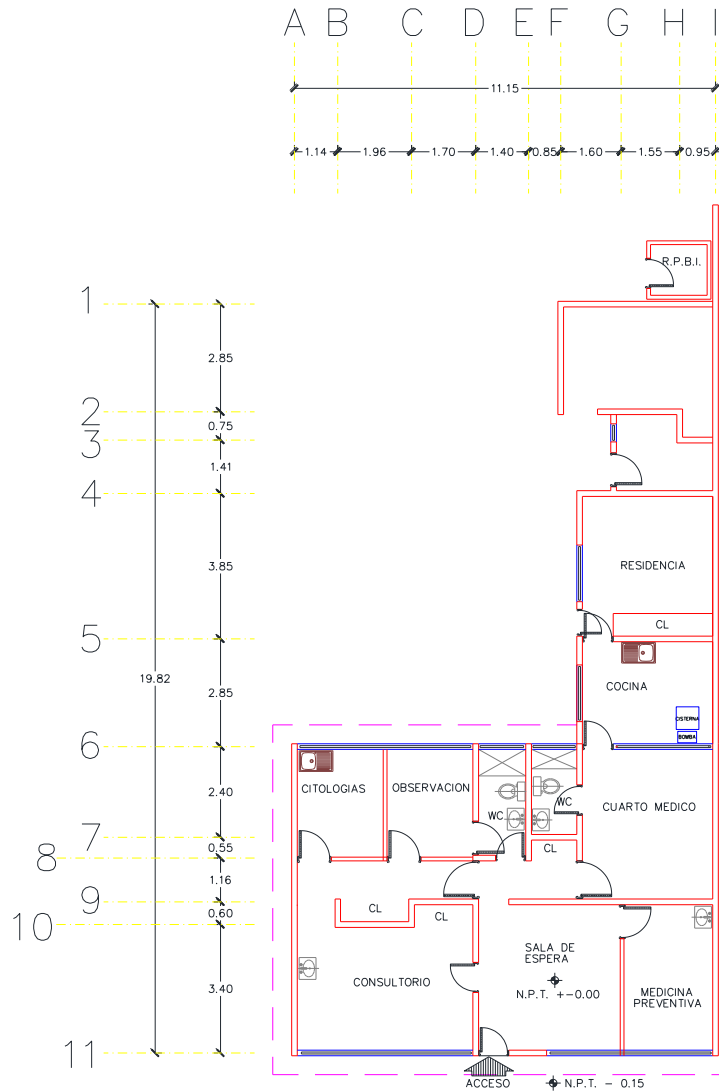
3/Incluye consulta odontológica y odontólogos más pasantes de odontología.

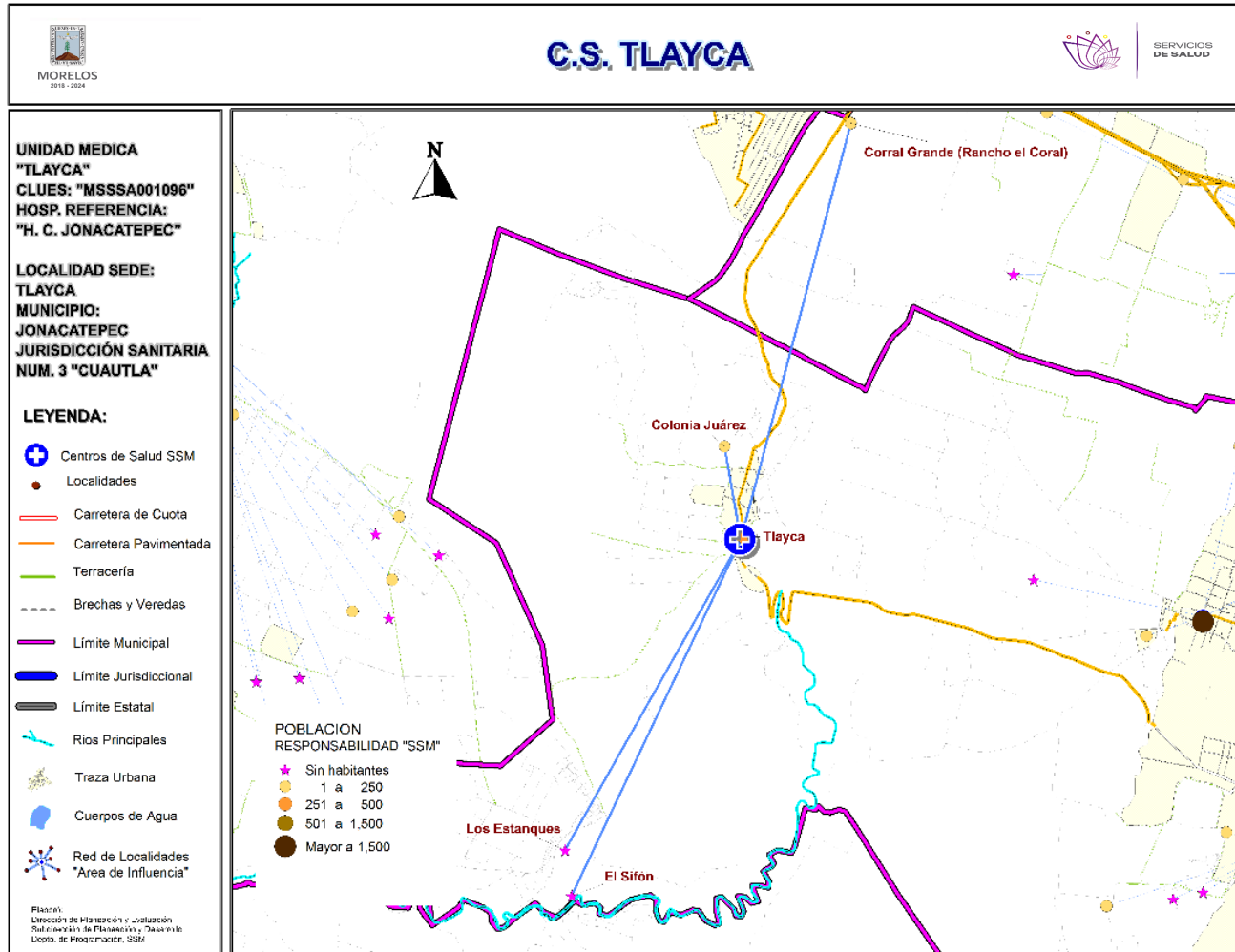
Fuente: SSA/DGIS/Cubos dinámicos de información, 2018 p/.

SINEHIAS, Base de datos/SIS, Cubos dinámicos 2018 p/ (corte 12 de junio).



CS Tetelilla: Plano arquitectónico





***Población afiliada al Seguro Popular: 363**



Población por área de influencia

POBLACIÓN DEL ÁREA DE INFLUENCIA, 2019.				
CLUES: MSSSA001096		NOMBRE CLUES: TLAYCA		
MUNICIPIO SEDE: 013 JONACATEPEC		LOCALIDAD SEDE: 0007 TLAYCA		
TIPOLOGÍA: A / RURAL DE 01 NÚCLEO BÁSICO		HOSPITAL DE REFERENCIA: HC DE JONACATEPEC		
CLAVE LOCALIDAD	NOMBRE DE LA LOCALIDAD	COLONIA	POBLACIÓN TOTAL	POBLACIÓN SSM
170100053	Corral Grande (Rancho el Coral)	-	22	19
170130007	Tlayca	-	554	445
170130027	Colonia Juárez	-	6	5
170130031	Los Estanques	-	0	0
170130038	El Sifón	-	0	0
TOTAL POBLACIÓN DE LA UNIDAD MÉDICA			582	469

MORBILIDAD DEL C.S. TLAYCA (CLUES: MSSSA001096) , 2018

No.	PADECIMIENTO	CLAVE CIE10	CASOS	
			NÚM.	TASA *
1	Infecciones respiratorias agudas	J00-J06, J20, J21 excepto J02.0 y J03.0	285	619.57
2	Infecciones intestinales por otros organismos y las mal definidas	A04, A08-A09 excepto A08.0	82	178.26
3	Úlceras, gastritis y duodenitis	K25-K29	14	30.43
4	Infección de vías urinarias	N30, N34, N39.0	13	28.26
5	Intoxicación por picadura de alacrán	T63.2, X22	9	19.57
6	Vulvovaginitis	N76	3	6.52
7	Obesidad	E66	2	4.35
8	Escabiosis	B86	2	4.35
9	Otitis media aguda	H65.0-H65.1	2	4.35
10	Herida por arma de fuego y punzocortantes	W32-W34	2	4.35
	Resto de Diagnósticos	Resto de Diagnósticos	4	8.70
TOTAL			418	
POBLACIÓN RESPONSABILIDAD SSM, 2018:			460	

C.S. TLAYCA (CLUES: MSSSA001096)

REPORTE SIS

Año	2012	2013	2014	2015	2016	2017
Total de Embarazadas 1° vez	6	1	10	12	7	6
Total de embarazadas Adolescentes 1° vez	3	0	0	0	3	1
Total de Pacientes de MPF	20	32	16	11	14	19
Total de Pacientes Referidos	33	47	35	42	53	42
Total de Pacientes Contrareferidos	0	1	4	0	0	0
Total DM en Tratamiento	22	23	23	28	21	s/d
Total DM en Control	14	14	11	19	9	s/d
Total HTA en Tratamiento	16	16	23	27	28	s/d
Total HTA en Control	10	10	14	19	26	s/d

Fuente: Subsistema de Prestación de Servicios (SIS) cierre anual 2012 - 2017, s/d= sin datos

Nombre: TLAYCA
CLUES: MSSSA001096
Jurisdicción: No. III

Concepto	2018 p/	Concepto	2018 p/
Infraestructura			
Consultorios	1	Personal de enfermería	1
-Generales	1	-Enfermeras en contacto	1
-Estomatología	0	-Enfermeras en otra actividad	0
-Otros	0		
Salas de expulsión	0	Consulta otorgada	
Recurso humano			
Médicos en contacto	1	Consulta externa	706
-Generales	0	-Consulta general	706
-Odontólogos	0	-Consulta odontológica	0
-Otros	0	Indicadores de productividad 1/	
Médicos pasantes	1	Consulta general por médico general 2/	2.8
-P. de medicina	1	Consulta odontológica por odontólogo 3/	0
-P. de odontología	0		

p/ La información corresponde al cierre anual de 2018 p/ (Cifras preliminares).

1/Se consideran 252 días hábiles.

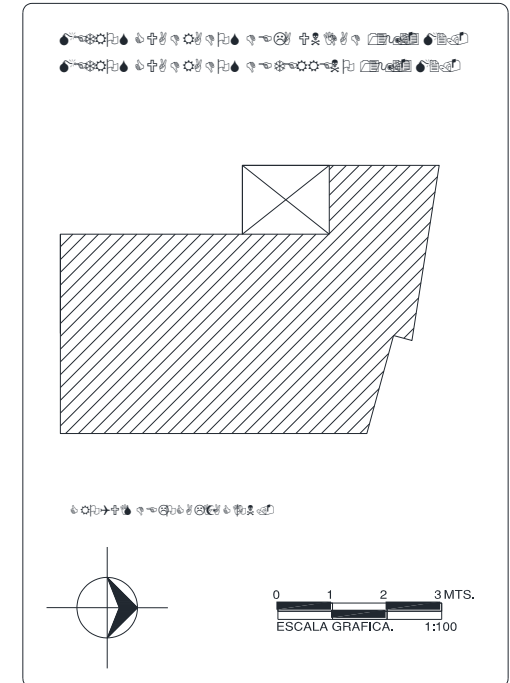
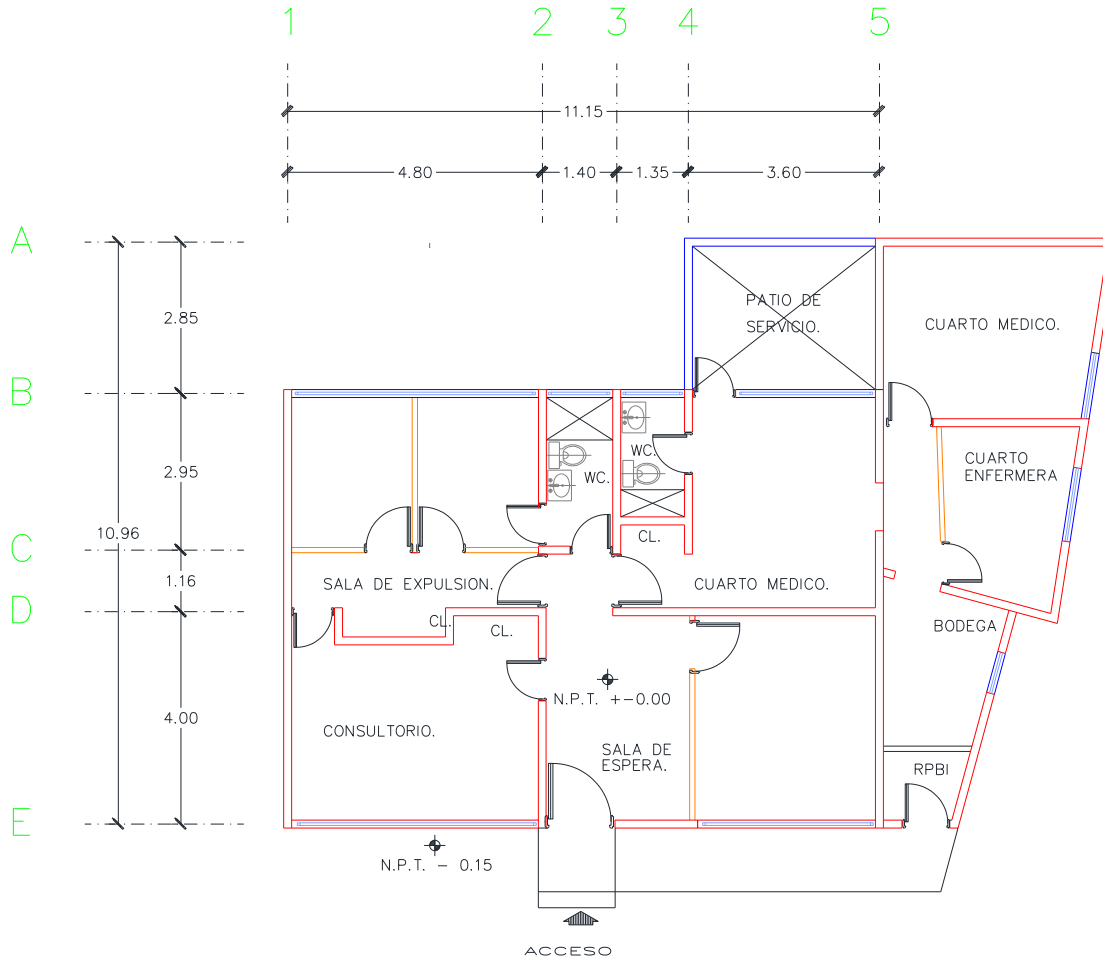
2/Incluye consulta general y médicos generales más pasantes de medicina.

3/Incluye consulta odontológica y odontólogos más pasantes de odontología.

Fuente: SSA/DGIS/Cubos dinámicos de información, 2018 p/.

SINEHIAS, Base de datos/SIS, Cubos dinámicos 2018 p/ (corte 12 de junio).

CS Tlayca: Plano arquitectónico



CENTRO DE SALUD:	FECHA DE CONSTRUCCIÓN:	
JURISDICCION SANITARIA:	MUNICIPIO:	
LOCALIDAD:	PLANO:	
CLAVE CLUES:	FECHA DE ACTUALIZACIÓN:	VALIDO:
REALIZÓ LEVANTAMIENTO:		

Municipio: Ocuituco

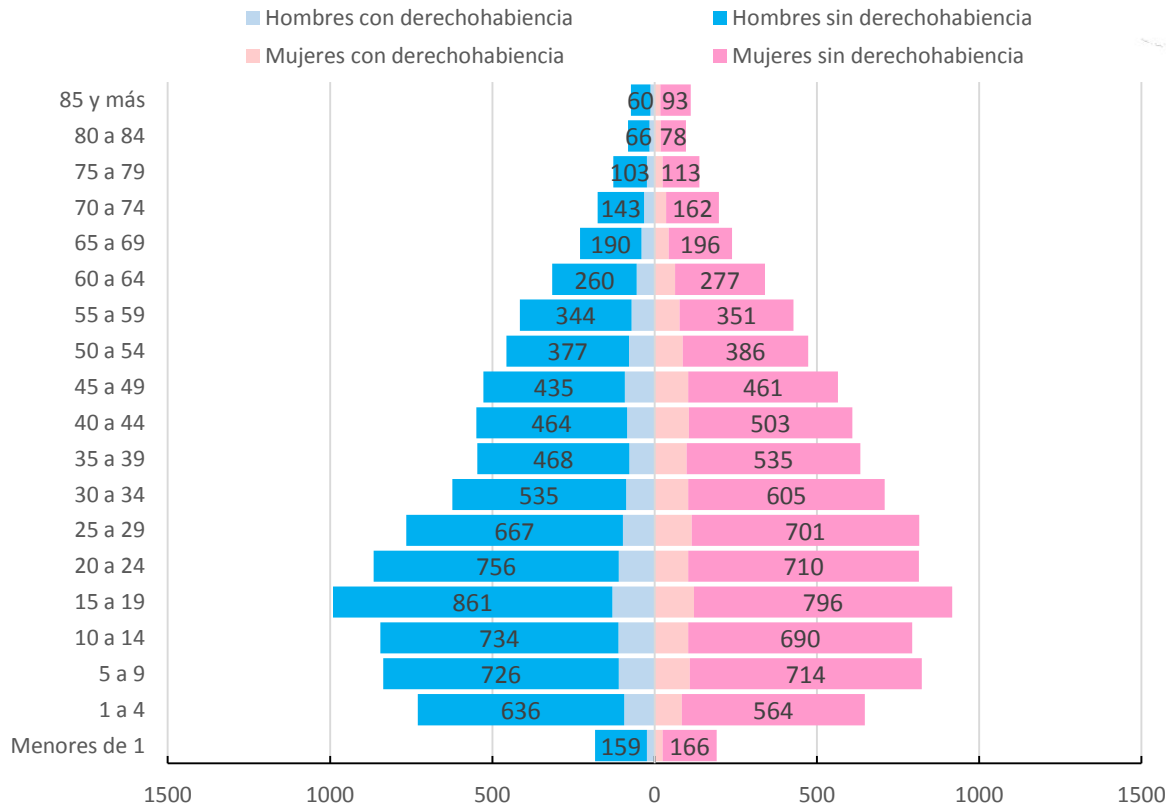


UNIDADES DE SALUD

UNIDADES DE PRIMER NIVEL: 4
 UNIDADES DE SEGUNDO NIVEL: 1
 UNIDADES DE TERCER NIVEL: 0
 UNIDADES MEDICAS MOVILES: 1
 1 - Tipo II

Jurisdicción Sanitaria III

**Piramide poblacional por condición de derechohabiencia
 Municipio de Ocuituco, 2019**

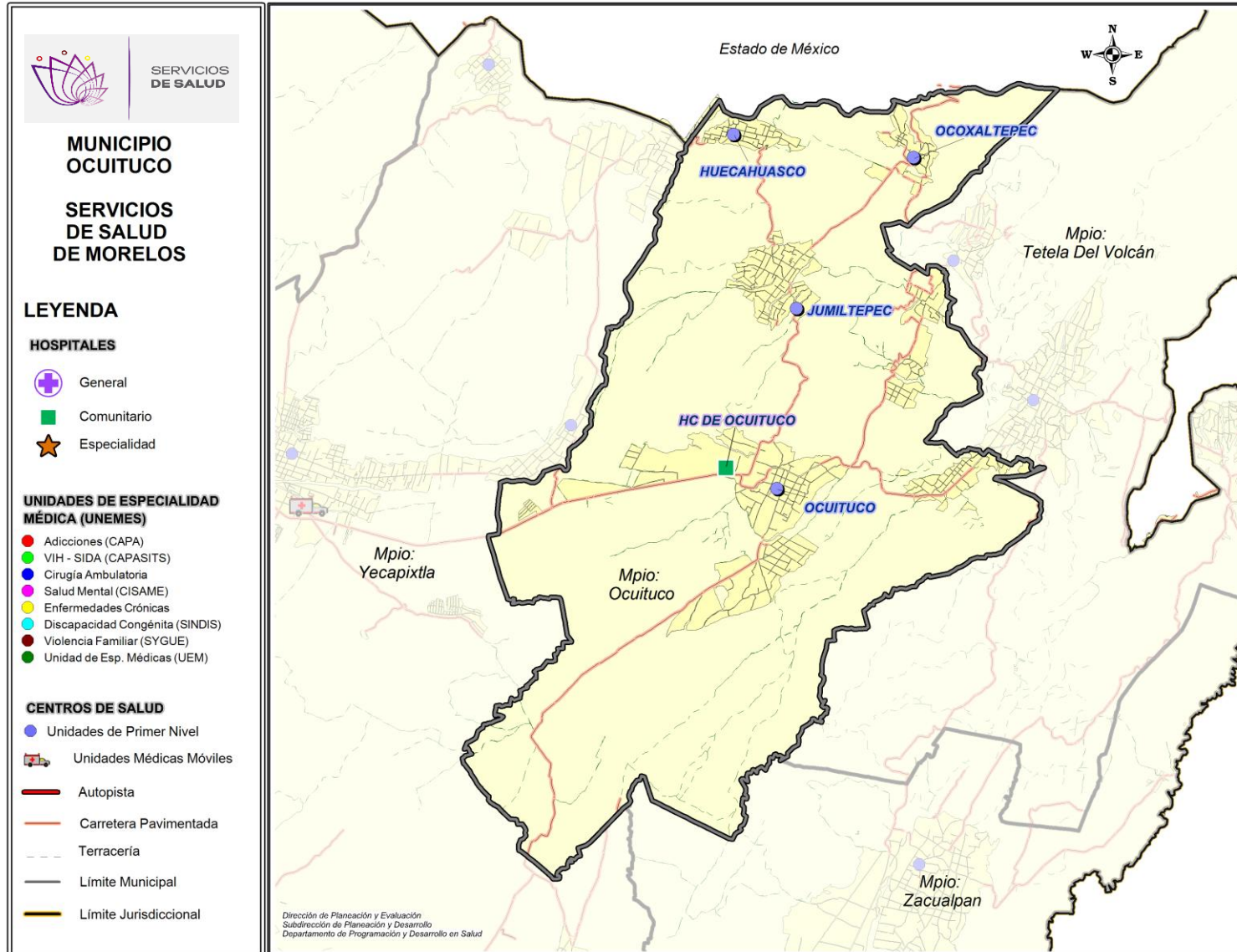


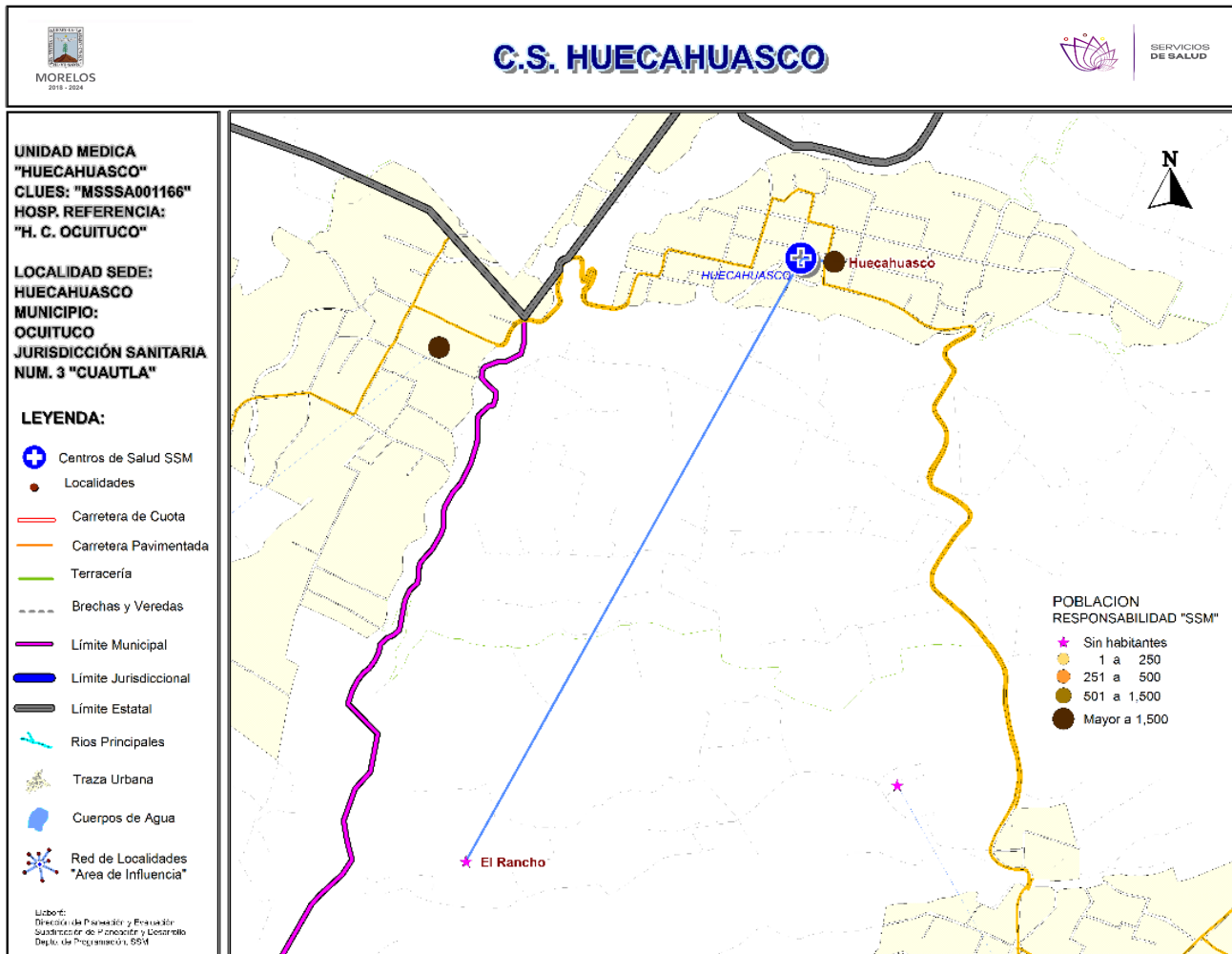
Ocuituco

Municipio: Ocuiluco

Jurisdicción Sanitaria III

POBLACIÓN MUNICIPIO DE OCUILUCO, MORELOS 2019.							
Edad quin.	Con Derechohabiencia			Sin Derechohabiencia			Población total general
	Masculino	Femenino	Total	Masculino	Femenino	Total	
< de 1	24	25	49	159	166	325	374
1 a 4	94	84	178	636	564	1,200	1,378
5 a 9	110	109	219	726	714	1,440	1,659
10 a 14	111	104	215	734	690	1,424	1,639
15 a 19	130	121	251	861	796	1,657	1,908
20 a 24	110	104	214	756	710	1,466	1,680
25 a 29	98	114	212	667	701	1,368	1,580
30 a 34	88	104	192	535	605	1,140	1,332
35 a 39	78	99	177	468	535	1,003	1,180
40 a 44	85	106	191	464	503	967	1,158
45 a 49	92	104	196	435	461	896	1,092
50 a 54	79	87	166	377	386	763	929
55 a 59	71	77	148	344	351	695	843
60 a 64	55	63	118	260	277	537	655
65 a 69	40	43	83	190	196	386	469
70 a 74	32	36	68	143	162	305	373
75 a 79	24	25	49	103	113	216	265
80 a 84	16	19	35	66	78	144	179
85 y más	13	18	31	60	93	153	184
Total	1,350	1,442	2,792	7,984	8,101	16,085	18,877





***Población afiliada al Seguro Popular: 1,676**



Población por área de influencia



POBLACIÓN DEL ÁREA DE INFLUENCIA, 2019.				
CLUES: MSSSA001166		NOMBRE CLUES: HUECAHUASCO		
MUNICIPIO SEDE: 016 OCUITUCO		LOCALIDAD SEDE: 0002 HUECAHUASCO		
TIPOLOGÍA: A / RURAL DE 01 NÚCLEO BÁSICO		HOSPITAL DE REFERENCIA: HC DE OCUITUCO		
CLAVE LOCALIDAD	NOMBRE DE LA LOCALIDAD	COLONIA	POBLACIÓN TOTAL	POBLACIÓN SSM
170160002	Huecahuasco	-	1,999	1,878
170160060	El Rancho	-	0	0
TOTAL POBLACIÓN DE LA UNIDAD MÉDICA			1,999	1,878



Morbilidad



MORBILIDAD DEL C.S. HUECAHUASCO (CLUES: MSSSA001166) , 2018				
No.	PADECIMIENTO	CLAVE CIE10	CASOS	
			NÚM.	TASA *
1	Infecciones respiratorias agudas	J00-J06, J20, J21 excepto J02.0 y J03.0	482	260.68
2	Infección de vías urinarias	N30, N34, N39.0	71	38.40
3	Obesidad	E66	34	18.39
4	Vulvovaginitis	N76	27	14.60
5	Candidiasis urogenital	B37.3-B37.4	16	8.65
6	Úlceras, gastritis y duodenitis	K25-K29	10	5.41
7	Infecciones intestinales por otros organismos y las mal definidas	A04, A08-A09 excepto A08.0	9	4.87
8	Varicela	B01	7	3.79
9	Otitis media aguda	H65.0-H65.1	7	3.79
10	Hipertensión arterial	I10-I15	7	3.79
	Resto de Diagnósticos	Resto de Diagnósticos	32	17.31
TOTAL			702	
POBLACIÓN RESPONSABILIDAD SSM, 2018:			1,849	

C.S. HUECAHUASCO (CLUES: MSSSA001166)

REPORTE SIS

Año	2012	2013	2014	2015	2016	2017
Total de Embarazadas 1° vez	45	65	45	29	50	50
Total de embarazadas Adolescentes 1° vez	21	21	21	21	17	24
Total de Pacientes de MPF	225	97	102	88	41	64
Total de Pacientes Referidos	103	53	60	81	104	98
Total de Pacientes Contrareferidos	2	0	0	9	0	0
Total DM en Tratamiento	47	55	25	44	0	39
Total DM en Control	26	29	19	37	0	11
Total HTA en Tratamiento	64	54	32	26	0	39
Total HTA en Control	36	34	25	21	0	30

Fuente: Subsistema de Prestación de Servicios (SIS) cierre anual 2012 - 2017, s/d= sin datos

Nombre: HUECAHUASCO

CLUES: MSSSA001166

Jurisdicción: No. III

Concepto	2018 p/	Concepto	2018 p/
Infraestructura			
Consultorios	2	Personal de enfermería	1
-Generales	2	-Enfermeras en contacto	1
-Estomatología	0	-Enfermeras en otra actividad	0
-Otros	0		
Salas de expulsión	0		
Recurso humano		Consulta otorgada	
Médicos en contacto	2	Consulta externa	3,182
-Generales	0	-Consulta general	3,182
-Odontólogos	0	-Consulta odontológica	0
-Otros	0		
Médicos pasantes	2		
-P. de medicina	2		
-P. de odontología	0		
		Indicadores de productividad 1/	
		Consulta general por médico general 2/	6.3
		Consulta odontológica por odontólogo 3/	0

p/ La información corresponde al cierre anual de 2018 p/ (Cifras preliminares).

1/Se consideran 252 días hábiles.

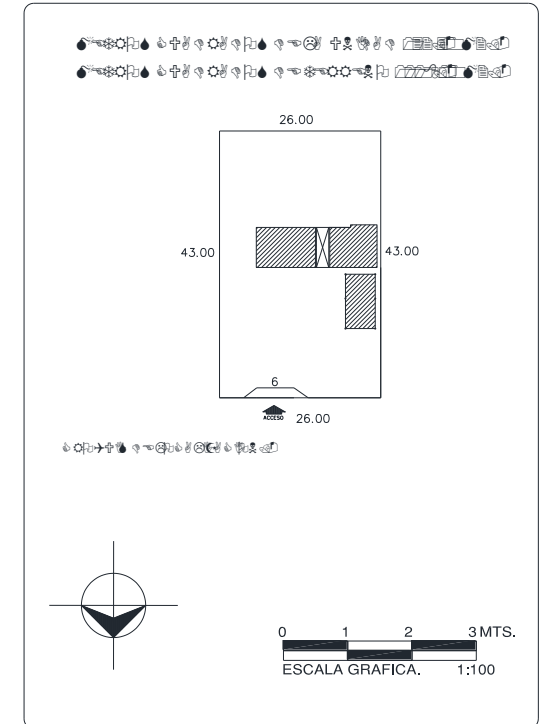
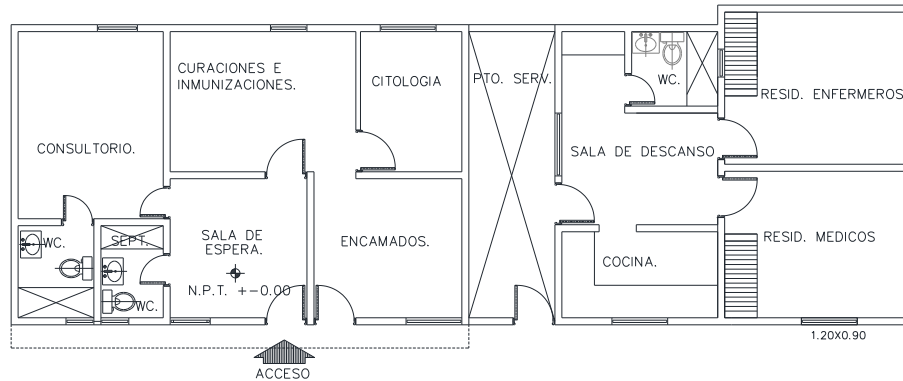
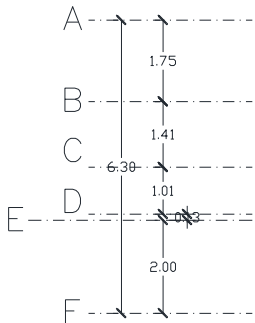
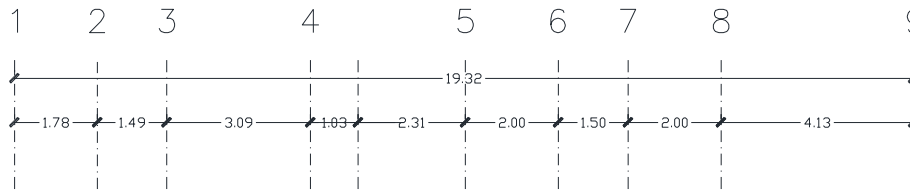
2/Incluye consulta general y médicos generales más pasantes de medicina.

3/Incluye consulta odontológica y odontólogos más pasantes de odontología.

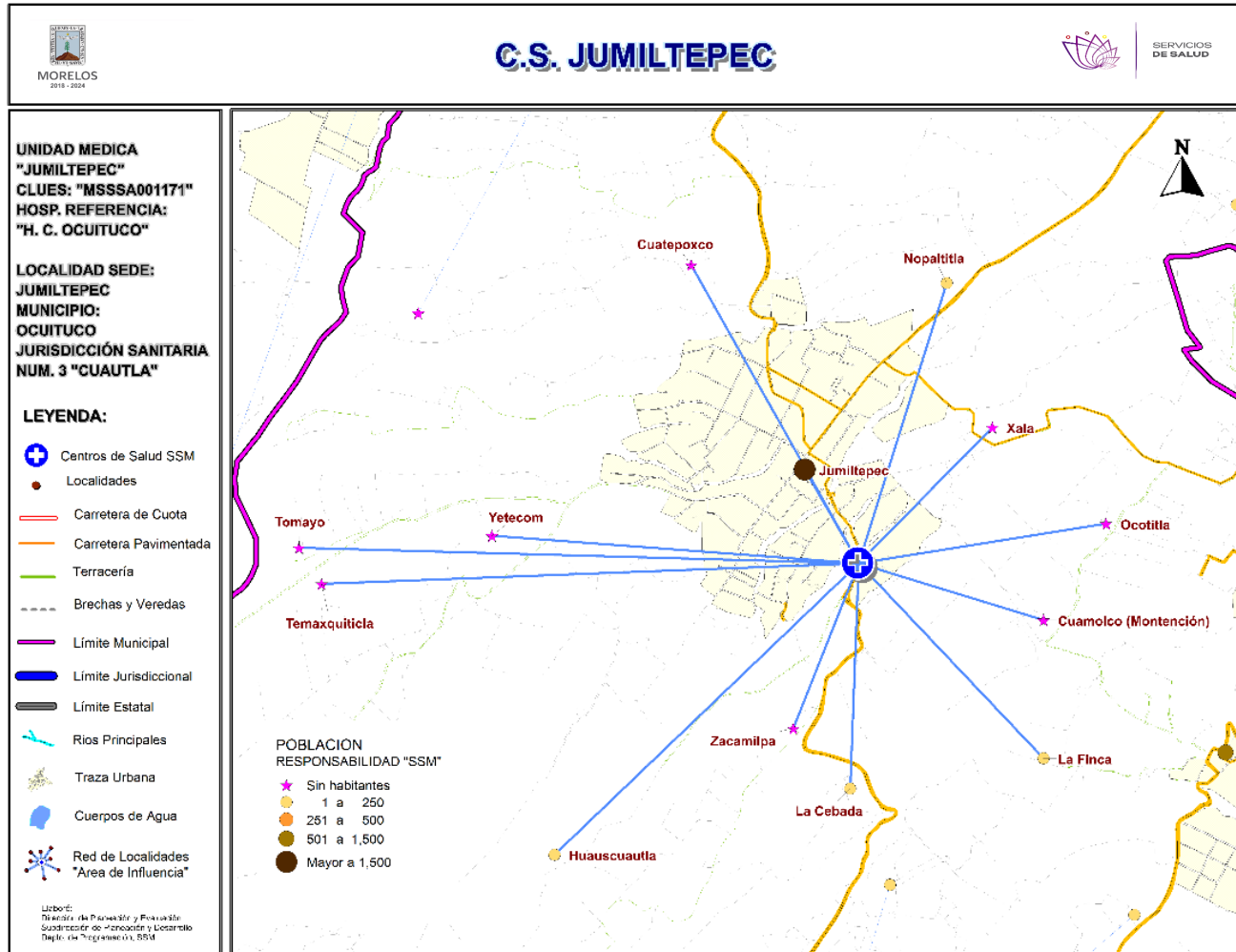
Fuente: SSA/DGIS/Cubos dinámicos de información, 2018 p/.

SINEHIAS, Base de datos/SIS, Cubos dinámicos 2018 p/ (corte 12 de junio).

CS Huecahuasco: Plano arquitectónico



CENTRO DE SALUD: **FECHA DE CONSTRUCCIÓN:**
JURISDICCION SANITARIA:
MUNICIPIO: **LOCALIDAD:**
PLANO:
CLAVE CLUES: **FECHA DE ACTUALIZACIÓN:** **VALIDÓ:**
REALIZÓ LEVANTAMIENTO:



***Población afiliada al Seguro Popular: 3,277**

Población por área de influencia

POBLACIÓN DEL ÁREA DE INFLUENCIA, 2019.

CLUES: MSSA001171				NOMBRE CLUES: JUMILTEPEC
MUNICIPIO SEDE: 016 OCUITUCO				LOCALIDAD SEDE: 0005 JUMILTEPEC
TIPOLOGÍA: D / URBANO DE 01 NÚCLEOS BÁSICOS				HOSPITAL DE REFERENCIA: HC DE OCUITUCO
CLAVE LOCALIDAD	NOMBRE DE LA LOCALIDAD	COLONIA	POBLACIÓN TOTAL	POBLACIÓN SSM
170160005	Jumiltepec	-	4,321	3,701
170160015	Zacamilpa	-	0	0
170160021	Cuatepoxco	-	0	0
170160023	La Cebada	-	10	10
170160025	Huascuautla	-	4	4
170160026	Temaxquiticla	-	0	0
170160027	Tomayo	-	0	0
170160034	Cuamolco (Montención)	-	0	0
170160036	La Finca	-	11	11
170160040	Ocotitla	-	0	0
170160045	Yetecom	-	0	0
170160055	Xala	-	0	0
170160057	Nopaltitla	-	11	11
TOTAL POBLACIÓN DE LA UNIDAD MÉDICA			4,357	3,737

MORBILIDAD DEL C.S. JUMILTEPEC (CLUES: MSSSA001171) , 2018				
No.	PADECIMIENTO	CLAVE CIE10	CASOS	
			NÚM.	TASA *
1	Infecciones respiratorias agudas	J00-J06, J20, J21 excepto J02.0 y J03.0	564	153.39
2	Infección de vías urinarias	N30, N34, N39.0	148	40.25
3	Infecciones intestinales por otros organismos y las mal definidas	A04, A08-A09 excepto A08.0	87	23.66
4	Vulvovaginitis	N76	48	13.05
5	Otitis media aguda	H65.0-H65.1	44	11.97
6	Gingivitis y enfermedad periodontal	K05	33	8.97
7	Herida por arma de fuego y punzocortantes	W32-W34	12	3.26
8	Conjuntivitis	H10	10	2.72
9	Tricomoniasis urogenital	A59.0	8	2.18
10	Depresión	F32	5	1.36
	Resto de Diagnósticos	Resto de Diagnósticos	13	3.54
TOTAL			972	
POBLACIÓN RESPONSABILIDAD SSM, 2018:			3,677	

C.S. JUMILTEPEC (CLUES: MSSSA001171)

REPORTE SIS

Año	2012	2013	2014	2015	2016	2017
Total de Embarazadas 1° vez	77	75	66	39	58	37
Total de embarazadas Adolescentes 1° vez	21	17	18	15	9	16
Total de Pacientes de MPF	146	180	198	142	154	9
Total de Pacientes Referidos	91	104	139	183	207	157
Total de Pacientes Contrareferidos	0	0	5	0	0	0
Total DM en Tratamiento	86	123	106	118	95	104
Total DM en Control	81	37	52	88	27	45
Total HTA en Tratamiento	127	159	147	140	103	113
Total HTA en Control	110	106	104	102	84	65

Fuente: Subsistema de Prestación de Servicios (SIS) cierre anual 2012 - 2017, s/d= sin datos

Nombre: JUMILTEPEC
CLUES: MSSSA001171
Jurisdicción: No. III

Concepto	2018 p/	Concepto	2018 p/
Infraestructura			
Consultorios	3	Personal de enfermería	2
-Generales	3	-Enfermeras en contacto	2
-Estomatología	0	-Enfermeras en otra actividad	0
-Otros	0		
Salas de expulsión	0		
Recurso humano		Consulta otorgada	
Médicos en contacto	2	Consulta externa	3,910
-Generales	0	-Consulta general	3,910
-Odontólogos	0	-Consulta odontológica	0
-Otros	0		
Médicos pasantes	2		
-P. de medicina	2		
-P. de odontología	0		
		Indicadores de productividad 1/	
		Consulta general por médico general 2/	7.8
		Consulta odontológica por odontólogo 3/	0

p/ La información corresponde al cierre anual de 2018 p/ (Cifras preliminares).

1/Se consideran 252 días hábiles.

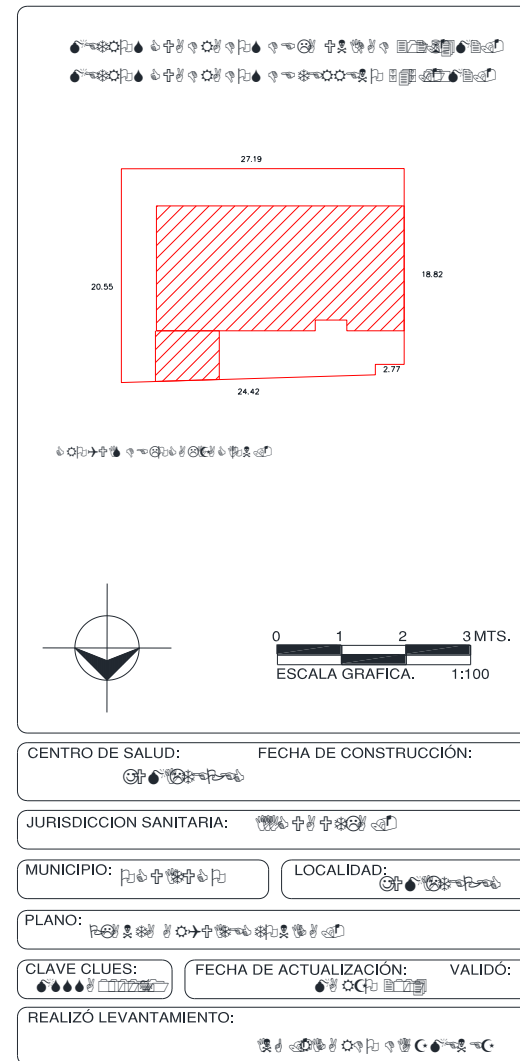
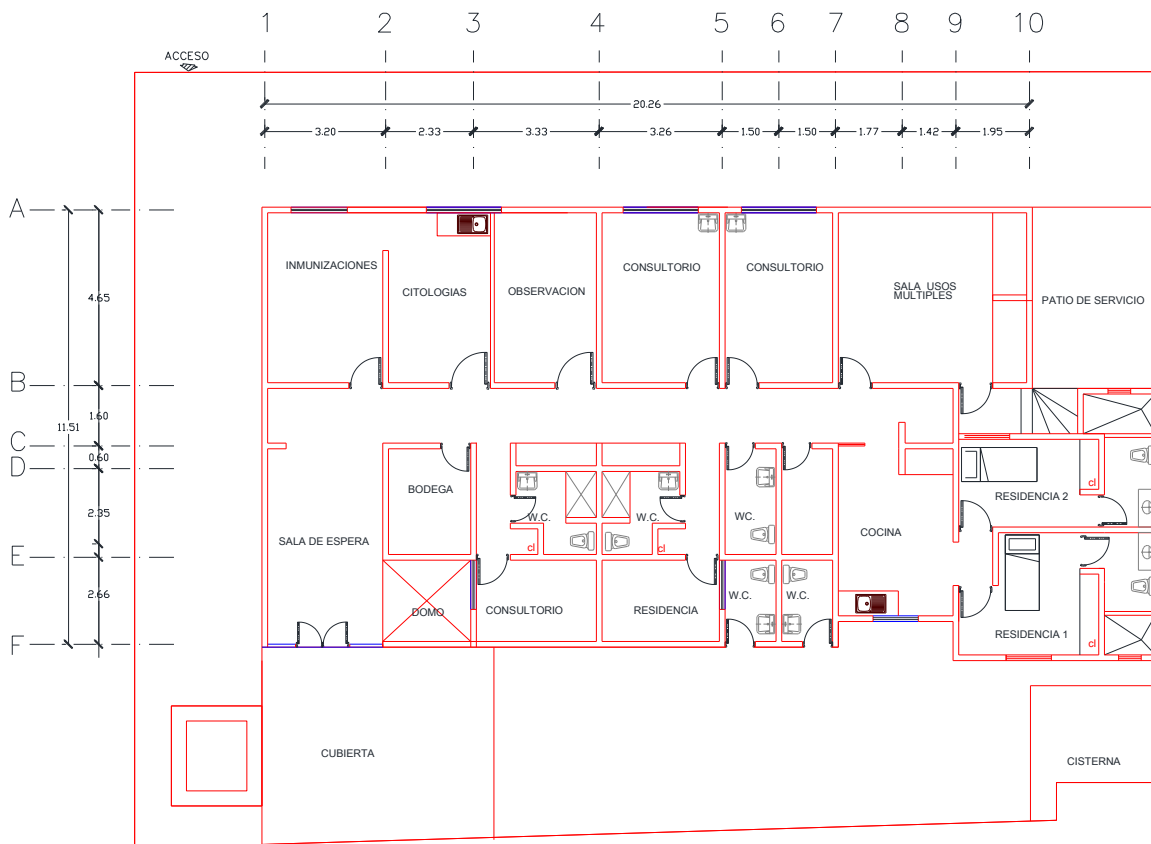
2/Incluye consulta general y médicos generales más pasantes de medicina.

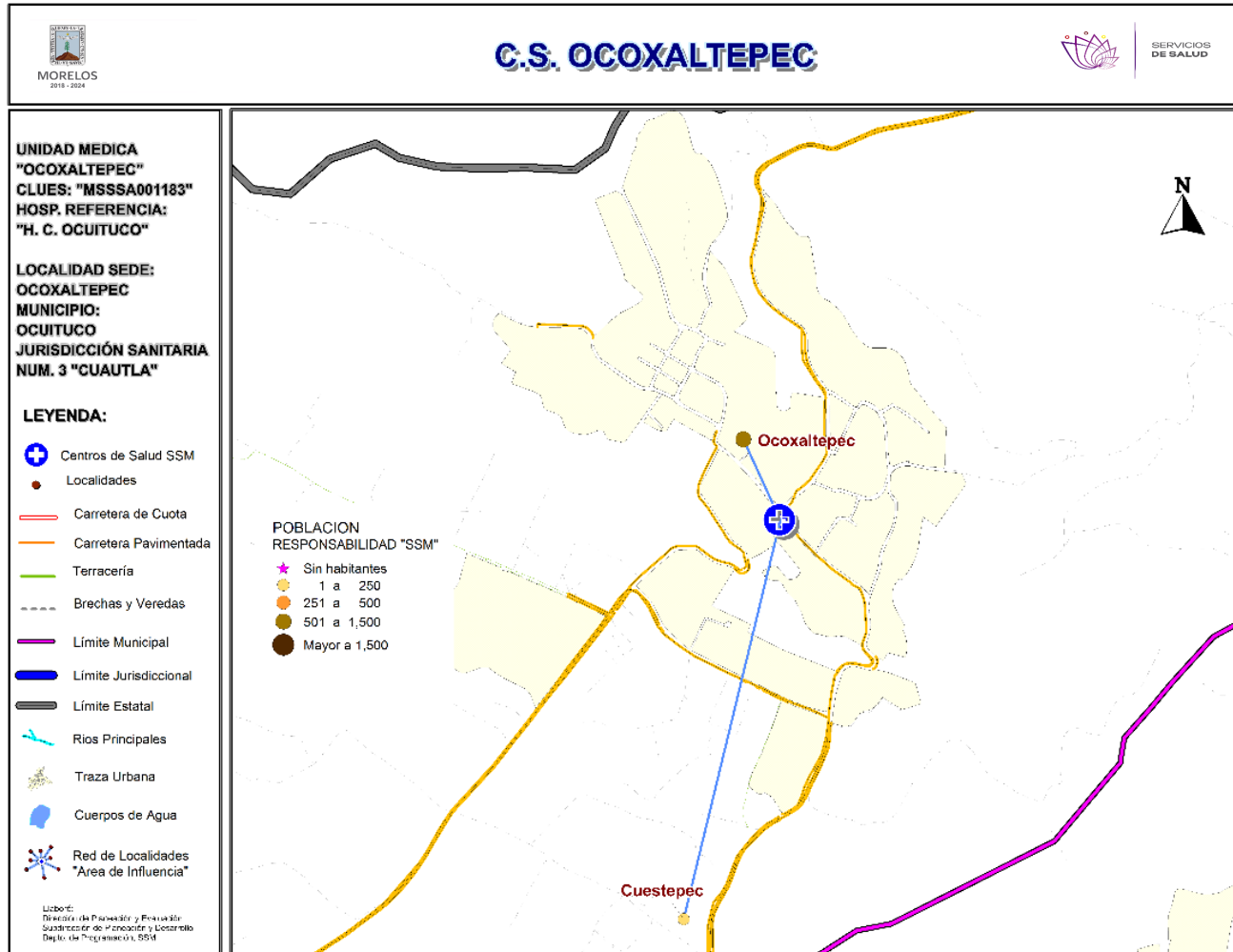
3/Incluye consulta odontológica y odontólogos más pasantes de odontología.

Fuente: SSA/DGIS/Cubos dinámicos de información, 2018 p/.

SINEHIAS, Base de datos/SIS, Cubos dinámicos 2018 p/ (corte 12 de junio).

CS Jumiltepec: Plano arquitectónico





***Población afiliada al Seguro Popular: 1,365**



Población por área de influencia



POBLACIÓN DEL ÁREA DE INFLUENCIA, 2019.				
CLUES: MSSSA001183		NOMBRE CLUES: OCOXALTEPEC		
MUNICIPIO SEDE: 016 OCUITUCO		LOCALIDAD SEDE: 0007 OCOXALTEPEC		
TIPOLOGÍA: A / RURAL DE 01 NÚCLEO BÁSICO		HOSPITAL DE REFERENCIA: HC DE OCUITUCO		
CLAVE LOCALIDAD	NOMBRE DE LA LOCALIDAD	COLONIA	POBLACIÓN TOTAL	POBLACIÓN SSM
170160007	Ocoaxaltepec	-	1,498	1,395
170160035	Cuestepepec	-	13	13
TOTAL POBLACIÓN DE LA UNIDAD MÉDICA			1,511	1,408

MORBILIDAD DEL C.S. COXALTEPEC (CLUES: MSSSA001183) , 2018				
No.	PADECIMIENTO	CLAVE CIE10	CASOS	
			NÚM.	TASA *
1	Infecciones respiratorias agudas	J00-J06, J20, J21 excepto J02.0 y J03.0	243	175.32
2	Infección de vías urinarias	N30, N34, N39.0	92	66.38
3	Infecciones intestinales por otros organismos y las mal definidas	A04, A08-A09 excepto A08.0	42	30.30
4	Vulvovaginitis	N76	22	15.87
5	Diabetes mellitus no insulino dependiente (Tipo II)	E11-E14	15	10.82
6	Conjuntivitis	H10	13	9.38
7	Hipertensión arterial	I10-I15	12	8.66
8	Úlceras, gastritis y duodenitis	K25-K29	11	7.94
9	Obesidad	E66	9	6.49
10	Candidiasis urogenital	B37.3-B37.4	7	5.05
	Resto de Diagnósticos	Resto de Diagnósticos	25	18.04
TOTAL			491	
POBLACIÓN RESPONSABILIDAD SSM, 2018:			1,386	

C.S. OCOXALTEPEC (CLUES: MSSSA001183)

REPORTE SIS

Año	2012	2013	2014	2015	2016	2017
Total de Embarazadas 1° vez	26	30	33	27	39	42
Total de embarazadas Adolescentes 1° vez	6	11	10	4	5	7
Total de Pacientes de MPF	125	171	147	152	89	126
Total de Pacientes Referidos	68	163	82	63	280	202
Total de Pacientes Contrareferidos	1	7	2	0	13	0
Total DM en Tratamiento	30	35	27	55	55	67
Total DM en Control	7	10	15	5	12	22
Total HTA en Tratamiento	29	37	47	57	51	56
Total HTA en Control	11	31	27	52	36	25

Fuente: Subsistema de Prestación de Servicios (SIS) cierre anual 2012 - 2017, s/d= sin datos

Nombre: OCOXALTEPEC

CLUES: MSSSA001183

Jurisdicción: No. III

Concepto	2018 p/	Concepto	2018 p/
Infraestructura			
Consultorios	1	Personal de enfermería	2
-Generales	1	-Enfermeras en contacto	2
-Estomatología	0	-Enfermeras en otra actividad	0
-Otros	0		
Salas de expulsión	0		
Recurso humano			
Médicos en contacto	1	Consulta otorgada	
-Generales	0	Consulta externa	4,475
-Odontólogos	0	-Consulta general	4,472
-Otros	0	-Consulta odontológica	3
Médicos pasantes	1		
-P. de medicina	1		
-P. de odontología	0		
		Indicadores de productividad 1/	
		Consulta general por médico general 2/	17.7
		Consulta odontológica por odontólogo 3/	0

p/ La información corresponde al cierre anual de 2018 p/ (Cifras preliminares).

1/Se consideran 252 días hábiles.

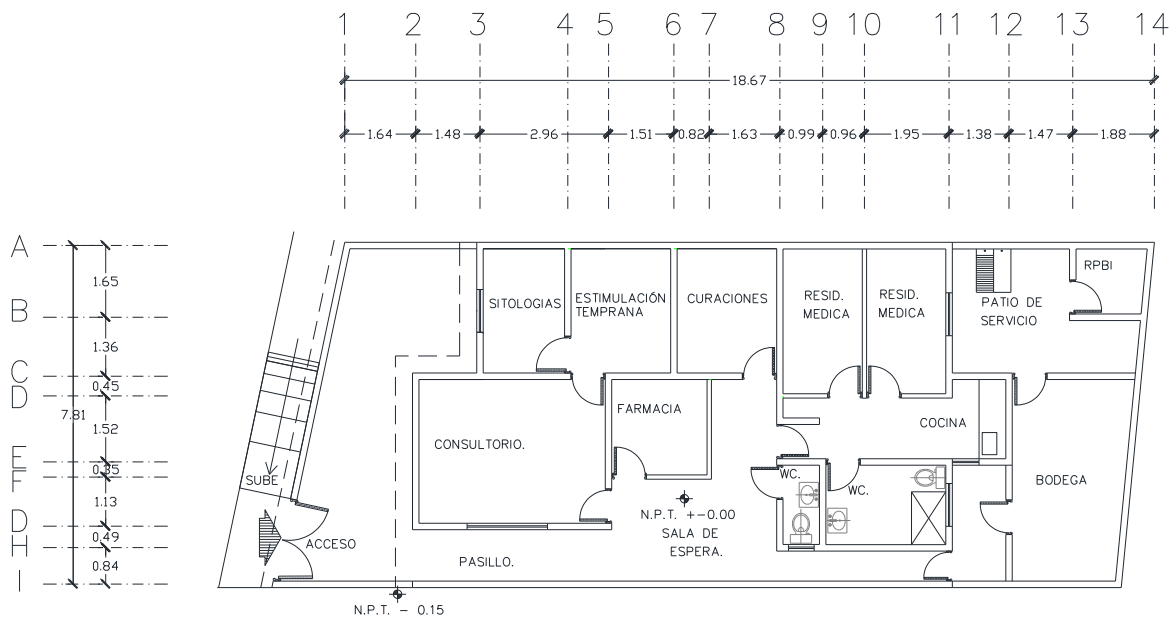
2/Incluye consulta general y médicos generales más pasantes de medicina.

3/Incluye consulta odontológica y odontólogos más pasantes de odontología.

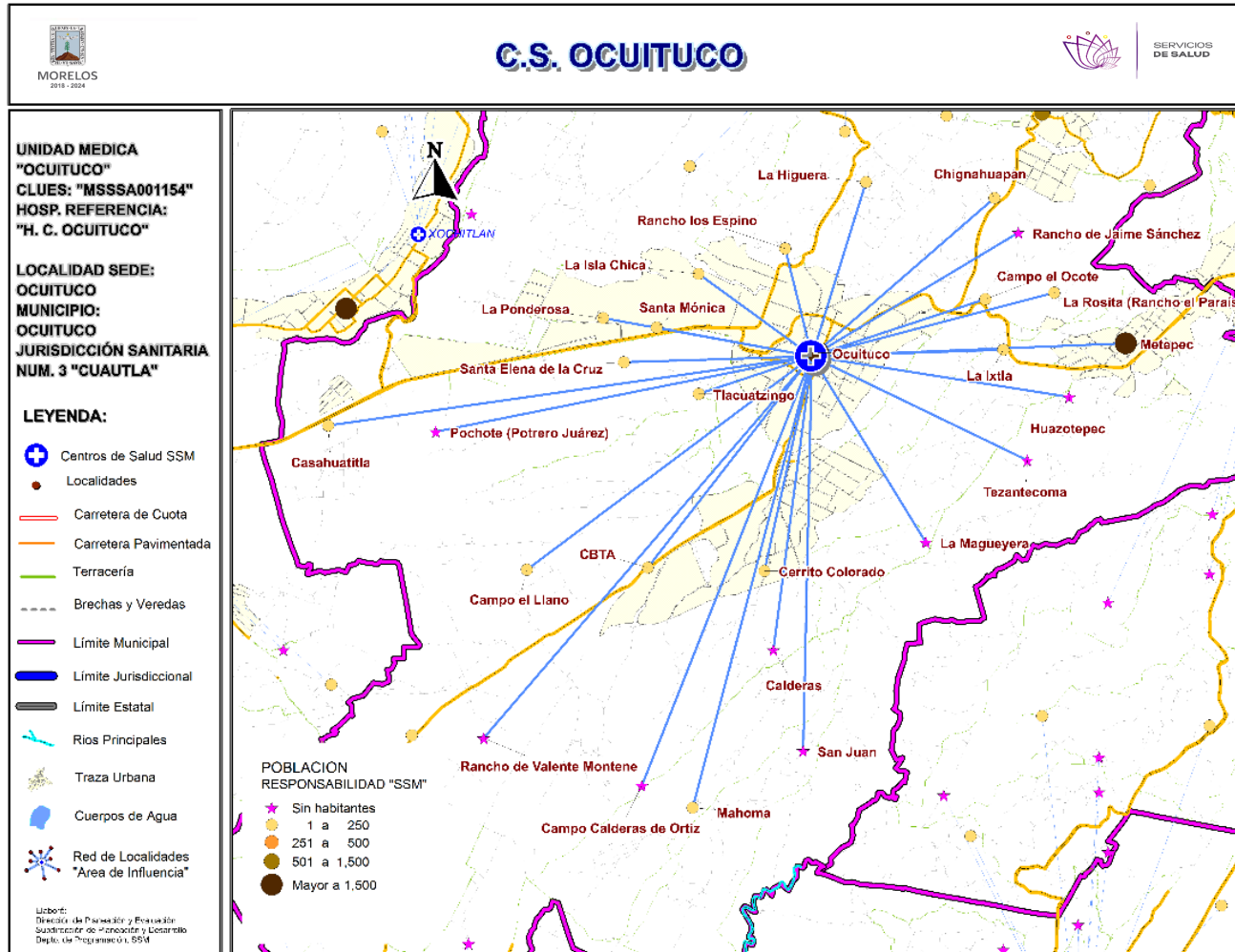
Fuente: SSA/DGIS/Cubos dinámicos de información, 2018 p/.

SINEHIAS, Base de datos/SIS, Cubos dinámicos 2018 p/ (corte 12 de junio).

CS Ocoxaltepec: Plano arquitectónico



CENTRO DE SALUD:	FECHA DE CONSTRUCCIÓN:	
JURISDICCION SANITARIA:		
MUNICIPIO:	LOCALIDAD:	
PLANO:		
CLAVE CLUES:	FECHA DE ACTUALIZACIÓN:	VALIDO:
REALIZÓ LEVANTAMIENTO:		



***Población afiliada al Seguro Popular: 7,801**



Población por área de influencia



POBLACIÓN DEL ÁREA DE INFLUENCIA, 2019.

CLUES: MSSA001154		NOMBRE CLUES: OCUITUCO		
MUNICIPIO SEDE: 016 OCUITUCO		LOCALIDAD SEDE: 0001 OCUITUCO		
TIPOLOGÍA: E / URBANO DE 02 NÚCLEOS BÁSICOS		HOSPITAL DE REFERENCIA: HC DE OCUITUCO		
CLAVE LOCALIDAD	NOMBRE DE LA LOCALIDAD	COLONIA	POBLACIÓN TOTAL	POBLACIÓN SSM
170160001	Ocuituco	-	5,429	4,392
170160006	Metepec	-	2,890	2,426
170160009	Chignahuapan	-	18	12
170160010	La Higuera	-	16	15
170160011	Pochote (Potrero Juárez)	-	0	0
170160012	La Ponderosa	-	102	81
170160013	Santa Elena de la Cruz	-	1	1
170160014	Santa Mónica	-	43	26
170160017	Rancho los Espino	-	28	26
170160018	La Isla Chica	-	1	1
170160020	Tlacuatzingo	-	38	36
170160031	Calderas	-	0	0
170160032	Casahuatitla	-	24	18
170160033	Ninguno [CBTA]	-	4	4
170160037	Huazotepec	-	0	0
170160038	La Magueyera	-	0	0
170160039	Mahoma	-	1	1
170160042	San Juan	-	0	0
170160044	Tezantecoma	-	0	0
170160046	Cerrito Colorado	-	30	23
170160047	La Ixtla	-	32	31
170160048	La Rosita (Rancho el Paraíso)	-	16	15
170160049	Campo Calderas de Ortiz	-	0	0
170160051	Rancho de Jaime Sánchez	-	0	0
170160056	Rancho de Valente Montenegro	-	0	0
170160058	Campo el Ocote	-	1	1
170160059	Campo el Llano	-	2	2
TOTAL POBLACIÓN DE LA UNIDAD MÉDICA			8,676	7,111

Fuente: Cubos Dinámicos de la Dirección General de Información en Salud (DGIS); Proyecciones de la Población por condición de derechohabiente, 2019, DGIS plataforma. Estudio de Regionalización Operativa (ERO). *Fecha consulta:* Marzo 2019. *Fecha de Actualización:* Mayo 2019. *Elaboró:* Departamento de Evaluación.

MORBILIDAD DEL C.S. OCUITUCO (CLUES: MSSSA001154) , 2018				
No.	PADECIMIENTO	CLAVE CIE10	CASOS	
			NÚM.	TASA *
1	Infecciones respiratorias agudas	J00-J06, J20, J21 excepto J02.0 y J03.0	968	138.21
2	Infecciones intestinales por otros organismos y las mal definidas	A04, A08-A09 excepto A08.0	211	30.13
3	Infección de vías urinarias	N30, N34, N39.0	166	23.70
4	Vulvovaginitis	N76	98	13.99
5	Depresión	F32	25	3.57
6	Úlceras, gastritis y duodenitis	K25-K29	22	3.14
7	Conjuntivitis	H10	20	2.86
8	Otitis media aguda	H65.0-H65.1	19	2.71
9	Obesidad	E66	13	1.86
10	Desnutrición leve	E44.1	13	1.86
	Resto de Diagnósticos	Resto de Diagnósticos	45	6.42
TOTAL			1,600	
POBLACIÓN RESPONSABILIDAD SSM, 2018:			7,004	

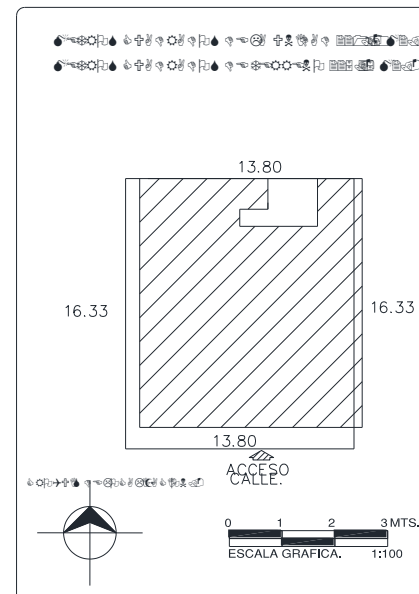
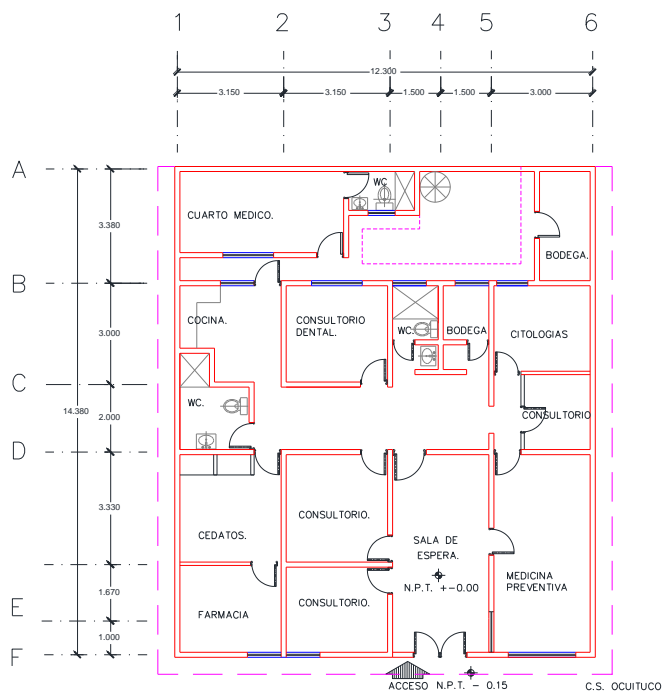
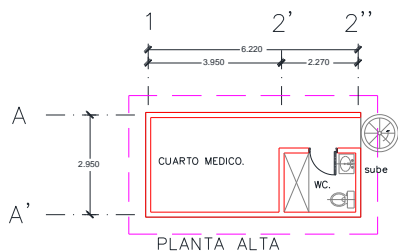
C.S. OCUITUCO (CLUES: MSSSA001154)

REPORTE SIS

Año	2012	2013	2014	2015	2016	2017
Total de Embarazadas 1° vez	151	181	169	183	116	125
Total de embarazadas Adolescentes 1° vez	35	49	27	23	24	25
Total de Pacientes de MPF	187	238	247	585	288	229
Total de Pacientes Referidos	274	528	624	469	362	180
Total de Pacientes Contrareferidos	10	0	4	123	11	0
Total DM en Tratamiento	290	296	57	187	168	s/d
Total DM en Control	90	90	35		30	s/d
Total HTA en Tratamiento	234	236	83	164	142	s/d
Total HTA en Control	109	131	58	122	92	s/d

Fuente: Subsistema de Prestación de Servicios (SIS) cierre anual 2012 - 2017, s/d= sin datos

CS Ocuituco: Plano arquitectónico



CENTRO DE SALUD:	FECHA DE CONSTRUCCION:
JURISDICCION SANITARIA:	
MUNICIPIO:	LOCALIDAD:
PLANO:	
CLAVE CLUES:	FECHA DE ACTUALIZACION: VALIDO:
REALIZÓ LEVANTAMIENTO:	

Municipio: Tepalcingo

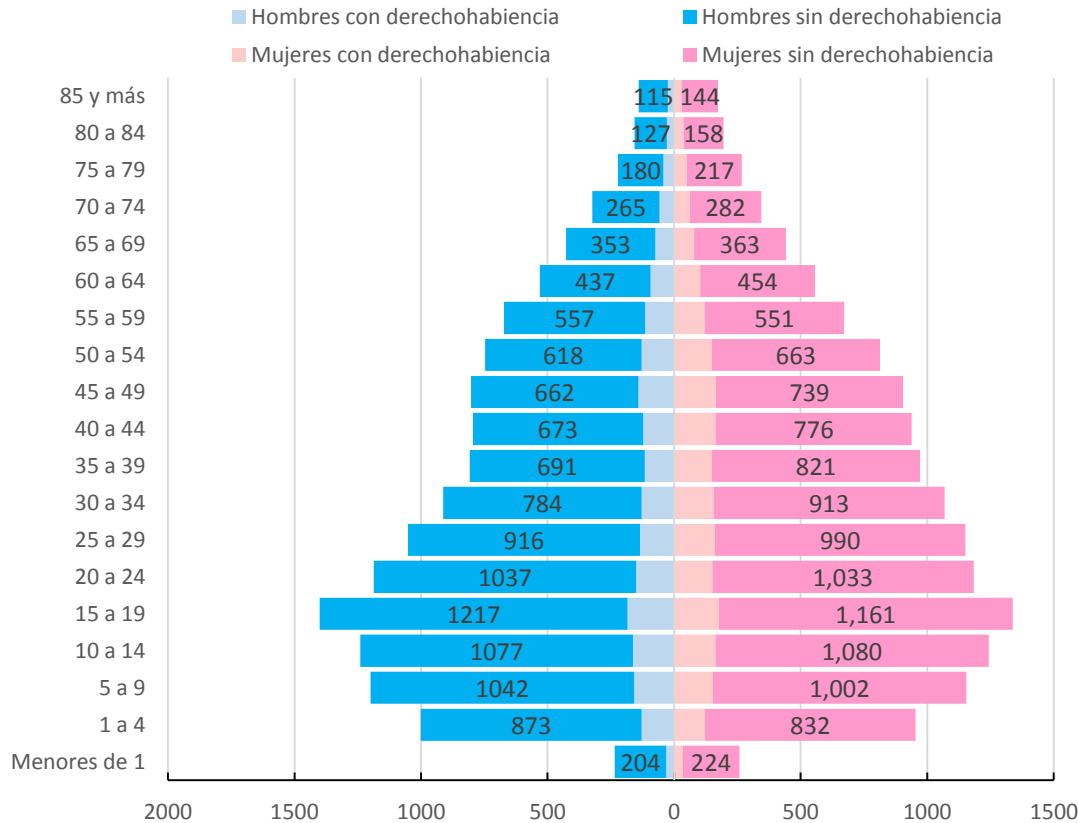


UNIDADES DE SALUD
UNIDADES DE PRIMER NIVEL: 7
UNIDADES DE SEGUNDO NIVEL: 0
UNIDADES DE TERCER NIVEL: 0
UNIDADES MEDICAS MOVILES: 1
 1.- TIPO II
 1.- TIPO III

Jurisdicción Sanitaria III



**Piramide poblacional por condición de derechohabiencia
Municipio de Tepalcingo, 2019**



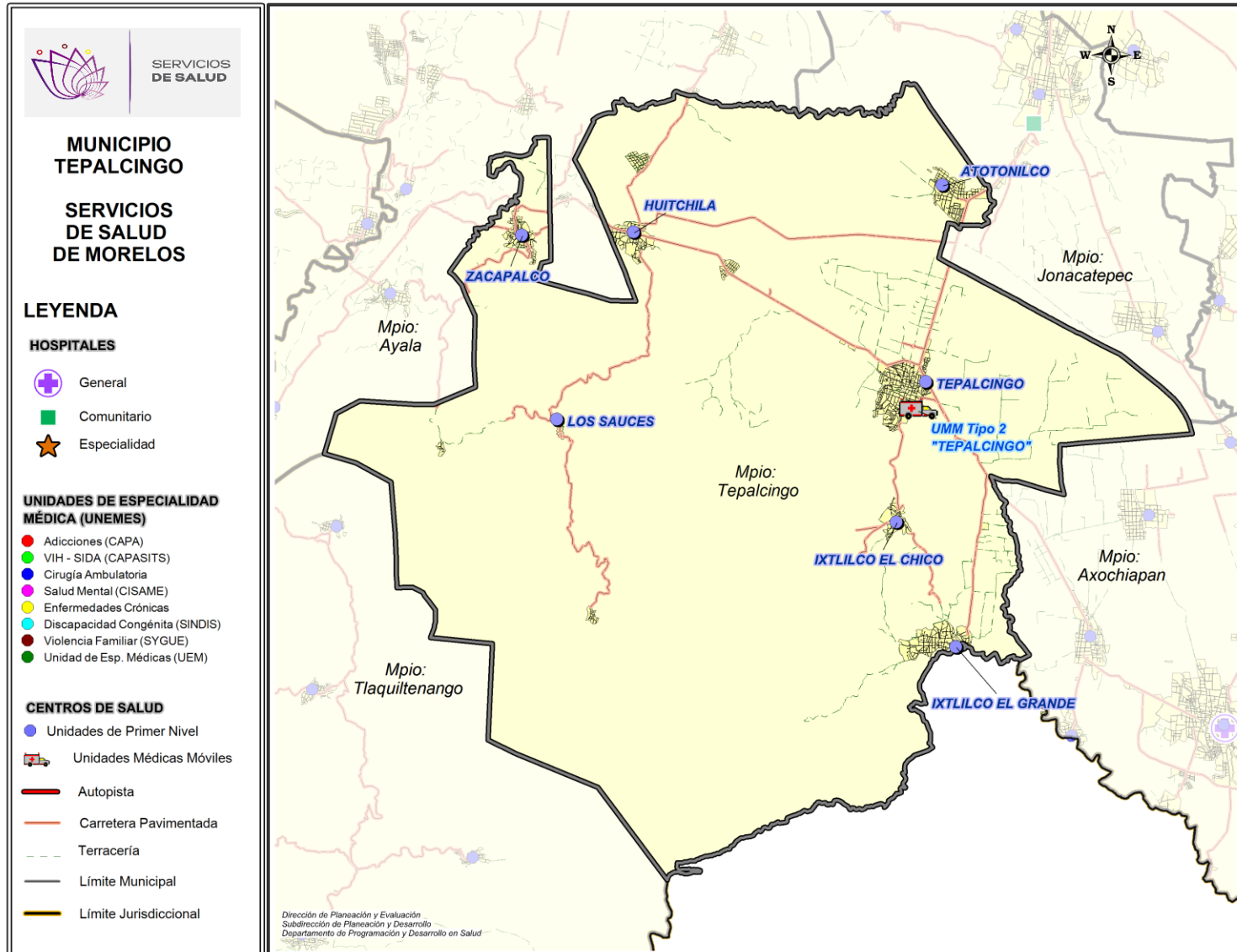
Municipio: Tepalcingo

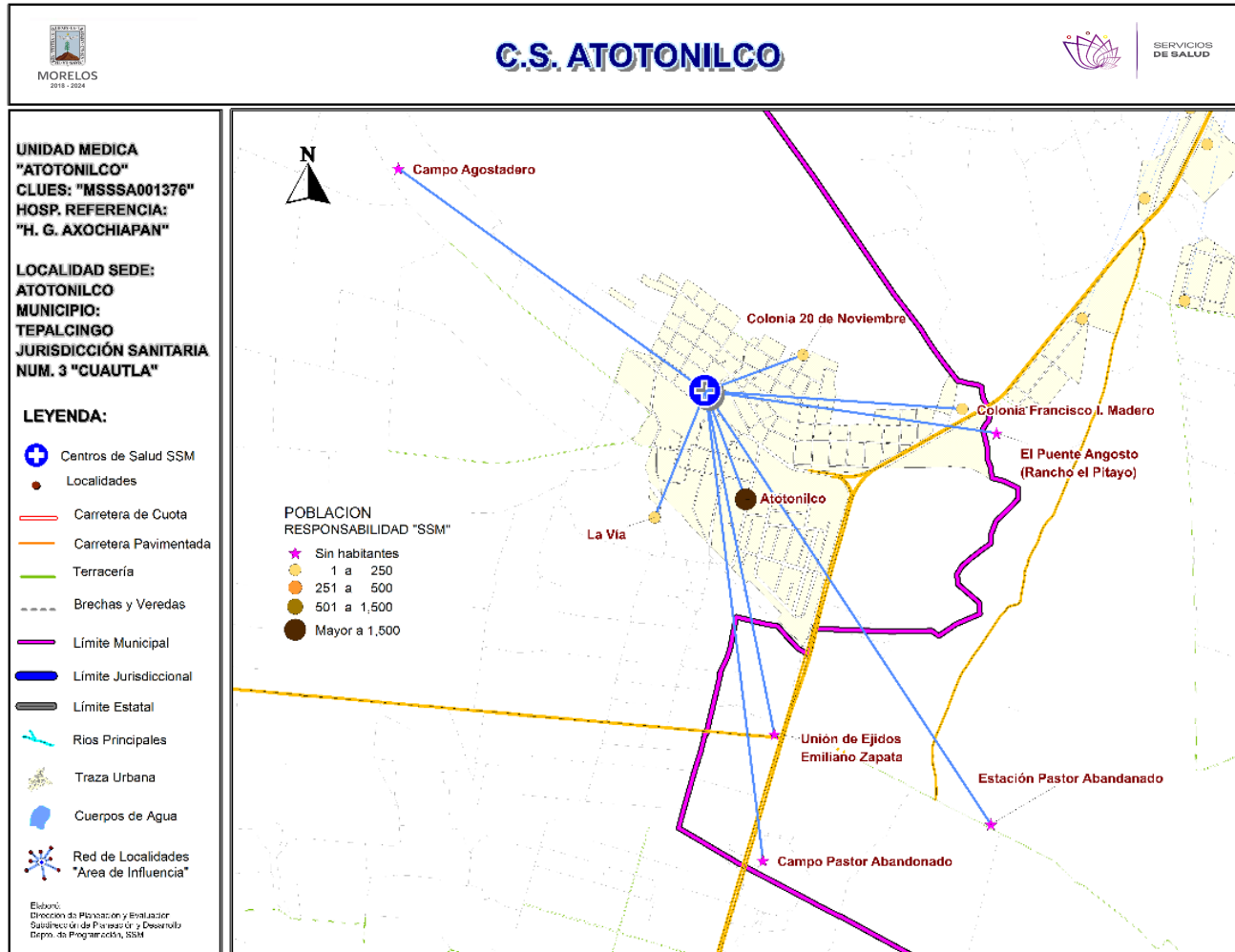
Jurisdicción Sanitaria III



POBLACIÓN MUNICIPIO DE TEPALCINGO, MORELOS 2019.							
Edad quin.	Con Derechohabiencia			Sin Derechohabiencia			Población total general
	Masculino	Femenino	Total	Masculino	Femenino	Total	
< de 1	31	34	65	204	224	428	493
1 a 4	128	122	250	873	832	1,705	1,955
5 a 9	158	153	311	1,042	1,002	2,044	2,355
10 a 14	163	163	326	1,077	1,080	2,157	2,483
15 a 19	184	177	361	1,217	1,161	2,378	2,739
20 a 24	150	151	301	1,037	1,033	2,070	2,371
25 a 29	135	161	296	916	990	1,906	2,202
30 a 34	128	156	284	784	913	1,697	1,981
35 a 39	116	150	266	691	821	1,512	1,778
40 a 44	122	163	285	673	776	1,449	1,734
45 a 49	141	165	306	662	739	1,401	1,707
50 a 54	129	150	279	618	663	1,281	1,560
55 a 59	115	121	236	557	551	1,108	1,344
60 a 64	93	103	196	437	454	891	1,087
65 a 69	74	79	153	353	363	716	869
70 a 74	58	62	120	265	282	547	667
75 a 79	42	50	92	180	217	397	489
80 a 84	29	37	66	127	158	285	351
85 y más	25	30	55	115	144	259	314
Total	2,021	2,227	4,248	11,828	12,403	24,231	28,479

Ubicación Geográfica





***Población afiliada al Seguro Popular: 2,601**

Población por área de influencia

POBLACIÓN DEL ÁREA DE INFLUENCIA, 2019.				
CLUES: MSSSA001376		NOMBRE CLUES: ATOTONILCO		
MUNICIPIO SEDE: 019 TEPALCINGO		LOCALIDAD SEDE: 0002 ATOTONILCO		
TIPOLOGÍA: D / URBANO DE 01 NÚCLEOS BÁSICOS		HOSPITAL DE REFERENCIA: HG DE AXOCHIAPAN DR. ÁNGEL VENTURA NERI		
CLAVE LOCALIDAD	NOMBRE DE LA LOCALIDAD	COLONIA	POBLACIÓN TOTAL	POBLACIÓN SSM
170130018	El Puente Angosto (Rancho el Pitayo)	-	0	0
170130025	Campo Pastor Abandonado	-	0	0
170130030	Ninguno [Estación Pastor Abandonado]	-	0	0
170130032	Unión de Ejidos Emiliano Zapata	-	0	0
170190002	Atotonilco	-	3,567	2,809
170190032	Colonia 20 de Noviembre	-	43	41
170190033	La Vía	-	37	33
170190036	Campo Agostadero	-	0	0
170190044	Colonia Francisco I. Madero	-	13	12
TOTAL POBLACIÓN DE LA UNIDAD MÉDICA			3,660	2,895



Morbilidad



MORBILIDAD DEL C.S. ATOTONILCO (CLUES: MSSSA001376) , 2018				
No.	PADECIMIENTO	CLAVE CIE10	CASOS	
			NÚM.	TASA *
1	Infecciones respiratorias agudas	J00-J06, J20, J21 excepto J02.0 y J03.0	225	79.09
2	Infecciones intestinales por otros organismos y las mal definidas	A04, A08-A09 excepto A08.0	21	7.38
3	Obesidad	E66	17	5.98
4	Infección de vías urinarias	N30, N34, N39.0	14	4.92
5	Otitis media aguda	H65.0-H65.1	11	3.87
6	Hipertensión arterial	I10-I15	11	3.87
7	Úlceras, gastritis y duodenitis	K25-K29	10	3.51
8	Intoxicación por picadura de alacrán	T63.2, X22	8	2.81
9	Conjuntivitis	H10	7	2.46
10	Faringitis y amigdalitis estreptocócicas	J02.0, J03.0	4	1.41
	Resto de Diagnósticos	Resto de Diagnósticos	17	5.98
TOTAL			345	
POBLACIÓN RESPONSABILIDAD SSM, 2018:			2,845	

C.S. ATOTONILCO (CLUES: MSSSA001376)

REPORTE SIS

Año	2012	2013	2014	2015	2016	2017
Total de Embarazadas 1° vez	49	25	43	37	53	53
Total de embarazadas Adolescentes 1° vez	11	10	9	7	19	15
Total de Pacientes de MPF	98	103	121	147	76	82
Total de Pacientes Referidos	70	70	104	143	120	41
Total de Pacientes Contrareferidos	0	0	8	3	9	0
Total DM en Tratamiento	32	75	76	138	73	72
Total DM en Control	17	60	64	56	32	22
Total HTA en Tratamiento	11	83	59	74	49	47
Total HTA en Control	9	81	51	69	53	32

Fuente: Subsistema de Prestación de Servicios (SIS) cierre anual 2012 - 2017, s/d= sin datos

Nombre: ATOTONILCO
CLUES: MSSSA001376
Jurisdicción: No. III

Concepto	2018 p/	Concepto	2018 p/
Infraestructura			
Consultorios	2	Personal de enfermería	1
-Generales	2	-Enfermeras en contacto	1
-Estomatología	0	-Enfermeras en otra actividad	0
-Otros	0		
Salas de expulsión	0		
Recurso humano			
Médicos en contacto	2	Consulta otorgada	
-Generales	0	Consulta externa	1,439
-Odontólogos	0	-Consulta general	1,439
-Otros	0	-Consulta odontológica	0
Médicos pasantes	2		
-P. de medicina	2		
-P. de odontología	0		
		Indicadores de productividad 1/	
		Consulta general por médico general 2/	2.9
		Consulta odontológica por odontólogo 3/	0

p/ La información corresponde al cierre anual de 2018 p/ (Cifras preliminares).

1/Se consideran 252 días hábiles.

2/Incluye consulta general y médicos generales más pasantes de medicina.

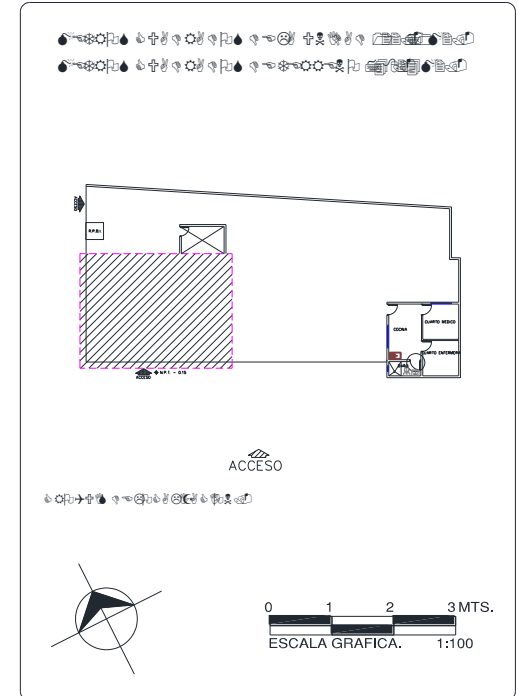
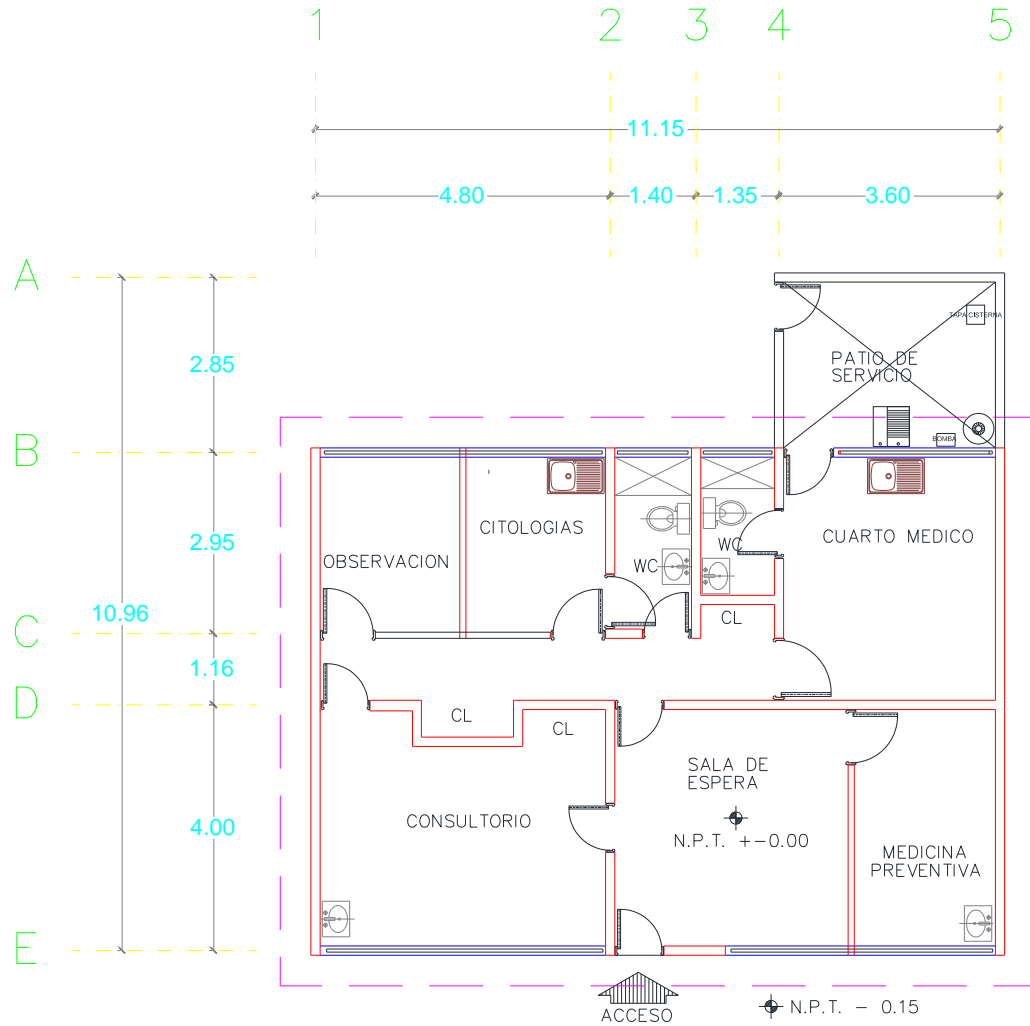
3/Incluye consulta odontológica y odontólogos más pasantes de odontología.

Fuente: SSA/DGIS/Cubos dinámicos de información, 2018 p/.

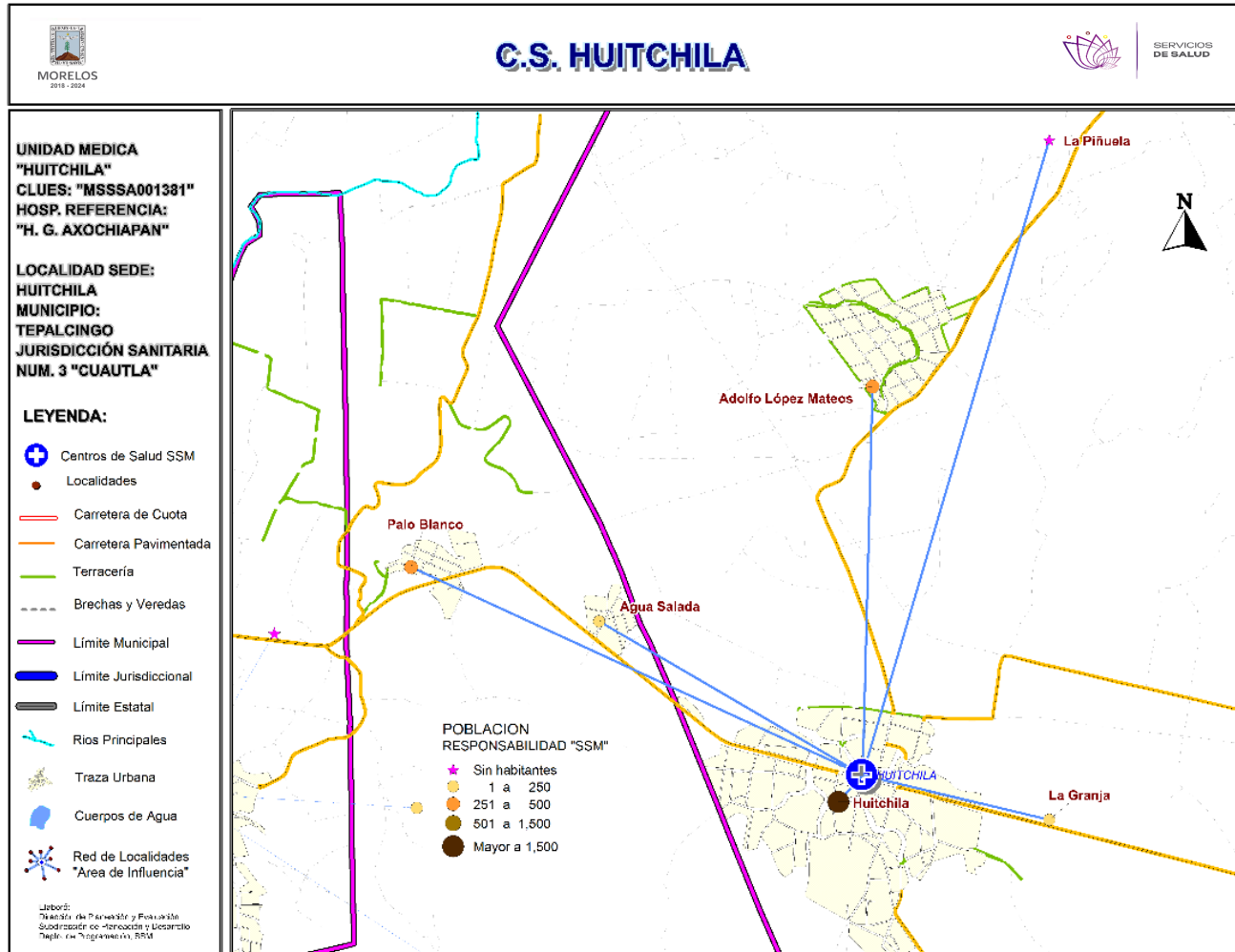
SINEHIAS, Base de datos/SIS, Cubos dinámicos 2018 p/ (corte 12 de junio).



CS Atotonilco: Plano arquitectónico



CENTRO DE SALUD:	FECHA DE CONSTRUCCIÓN:	
JURISDICCION SANITARIA:		
MUNICIPIO:	LOCALIDAD:	
PLANO:		
CLAVE CLUES:	FECHA DE ACTUALIZACIÓN:	VALIDO:
REALIZÓ LEVANTAMIENTO:		



***Población afiliada al Seguro Popular: 2,221**



Población por área de influencia



POBLACIÓN DEL ÁREA DE INFLUENCIA, 2019.				
CLUES:	MSSSA001381	NOMBRE CLUES:	HUITCHILA	
MUNICIPIO SEDE:	019 TEPALCINGO	LOCALIDAD SEDE:	0003 HUITCHILA	
TIPOLOGÍA:	A / RURAL DE 01 NÚCLEO BÁSICO	HOSPITAL DE REFERENCIA:	HG DE AXOCHIAPAN DR. ÁNGEL VENTURA NERI	
CLAVE LOCALIDAD	NOMBRE DE LA LOCALIDAD	COLONIA	POBLACIÓN TOTAL	POBLACIÓN SSM
170040017	Palo Blanco	-	452	366
170040132	Agua Salada	-	81	66
170190003	Huitchila	-	2,174	1,932
170190007	Adolfo López Mateos	-	524	474
170190026	La Granja	-	1	1
170190028	La Piñuela	-	0	0
TOTAL POBLACIÓN DE LA UNIDAD MÉDICA			3,232	2,839



Morbilidad



MORBILIDAD DEL C.S. HUITCHILA (CLUES: MSSSA001381) , 2018				
No.	PADECIMIENTO	CLAVE CIE10	CASOS	
			NÚM.	TASA *
1	Infecciones respiratorias agudas	J00-J06, J20, J21 excepto J02.0 y J03.0	234	83.81
2	Intoxicación por picadura de alacrán	T63.2, X22	77	27.58
3	Infección de vías urinarias	N30, N34, N39.0	43	15.40
4	Infecciones intestinales por otros organismos y las mal definidas	A04, A08-A09 excepto A08.0	20	7.16
5	Vulvovaginitis	N76	18	6.45
6	Úlceras, gastritis y duodenitis	K25-K29	2	0.72
7	Diabetes mellitus no insulino dependiente (Tipo II)	E11-E14	2	0.72
8	Otitis media aguda	H65.0-H65.1	2	0.72
9	Violencia intrafamiliar	Y07.0-Y07.2	2	0.72
10	Conjuntivitis	H10	1	0.36
	Resto de Diagnósticos	Resto de Diagnósticos	3	1.07
TOTAL			404	
POBLACIÓN RESPONSABILIDAD SSM, 2018:			2,792	

C.S. HUITCHILA (CLUES: MSSSA001381)

REPORTE SIS

Año	2012	2013	2014	2015	2016	2017
Total de Embarazadas 1° vez	31	44	68	48	40	47
Total de embarazadas Adolescentes 1° vez	4	13	5	9	12	9
Total de Pacientes de MPF	108	85	92	77	87	80
Total de Pacientes Referidos	37	42	173	41	90	88
Total de Pacientes Contrareferidos	0	0	0	0	0	0
Total DM en Tratamiento	83	63	53	110	27	50
Total DM en Control	20	19	26	0	9	13
Total HTA en Tratamiento	37	37	28	90	18	31
Total HTA en Control	7	7	23	75	26	29

Fuente: Subsistema de Prestación de Servicios (SIS) cierre anual 2012 - 2017, s/d= sin datos

Nombre: HUITCHILA
CLUES: MSSSA001381
Jurisdicción: No. III

Concepto	2018 p/	Concepto	2018 p/
Infraestructura			
Consultorios	1	Personal de enfermería	1
-Generales	1	-Enfermeras en contacto	1
-Estomatología	0	-Enfermeras en otra actividad	0
-Otros	0		
Salas de expulsión	0		
Recurso humano			
Médicos en contacto	1	Consulta otorgada	
-Generales	0	Consulta externa	2,117
-Odontólogos	0	-Consulta general	2,117
-Otros	0	-Consulta odontológica	0
Médicos pasantes	1		
-P. de medicina	1		
-P. de odontología	0		
		Indicadores de productividad 1/	
		Consulta general por médico general 2/	8.4
		Consulta odontológica por odontólogo 3/	0

p/ La información corresponde al cierre anual de 2018 p/ (Cifras preliminares).

1/Se consideran 252 días hábiles.

2/Incluye consulta general y médicos generales más pasantes de medicina.

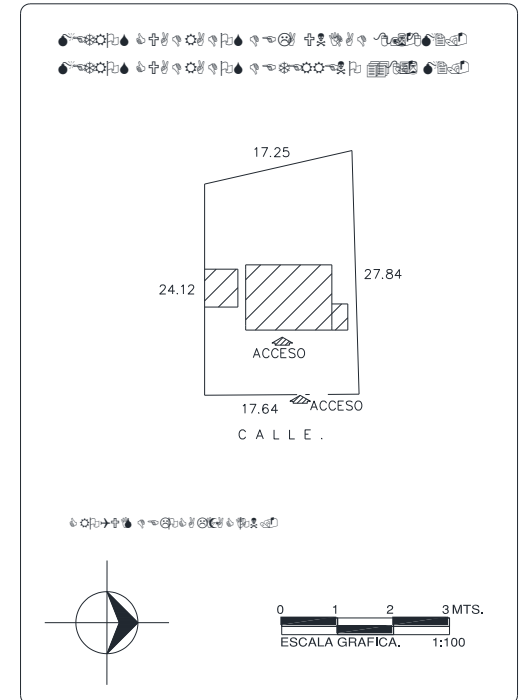
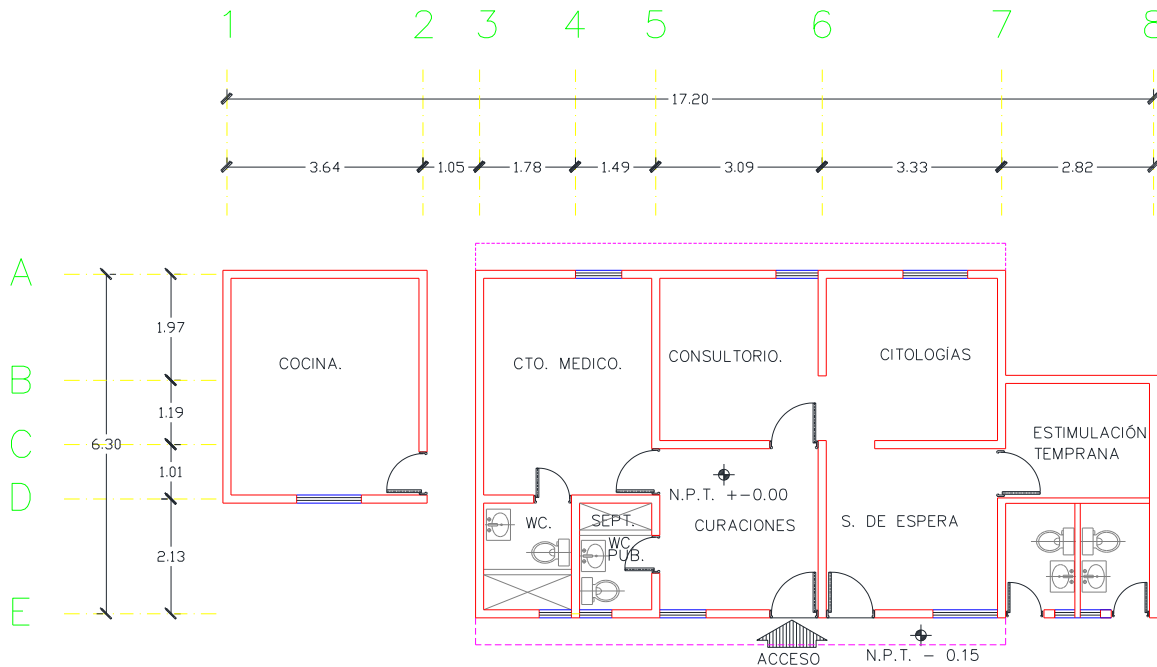
3/Incluye consulta odontológica y odontólogos más pasantes de odontología.

Fuente: SSA/DGIS/Cubos dinámicos de información, 2018 p/.

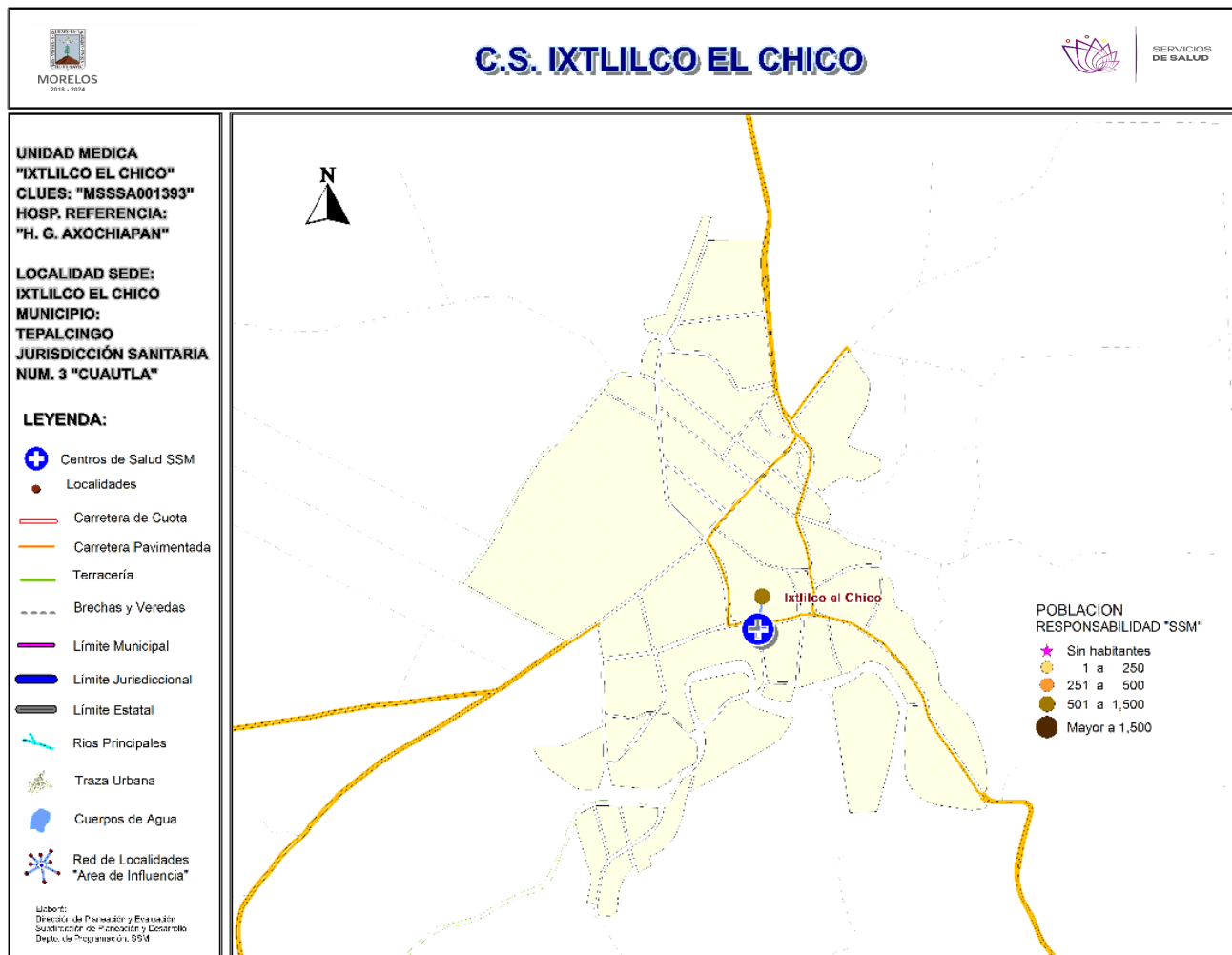
SINEHIAS, Base de datos/SIS, Cubos dinámicos 2018 p/ (corte 12 de junio).



CS Huitchila: Plano arquitectónico



CENTRO DE SALUD: P P P P P	FECHA DE CONSTRUCCIÓN: P P P P P	
JURISDICCION SANITARIA: P P P P P		
MUNICIPIO: P P P P P	LOCALIDAD: P P P P P	
PLANO: P P P P P		
CLAVE CLUES: P P P P P	FECHA DE ACTUALIZACIÓN: P P P P P	VALIDÓ: P P P P P
REALIZÓ LEVANTAMIENTO: P P P P P		



***Población afiliada al Seguro Popular: 1,196**



Población por área de influencia



POBLACIÓN DEL ÁREA DE INFLUENCIA, 2019.				
CLUES: MSSSA001393		NOMBRE CLUES: IXTLILCO EL CHICO		
MUNICIPIO SEDE: 019 TEPALCINGO		LOCALIDAD SEDE: 0004 IXTLILCO EL CHICO		
TIPOLOGÍA: A / RURAL DE 01 NÚCLEO BÁSICO		HOSPITAL DE REFERENCIA: HG DE AXOCHIAPAN DR. ÁNGEL VENTURA NERI		
CLAVE LOCALIDAD	NOMBRE DE LA LOCALIDAD	COLONIA	POBLACIÓN TOTAL	POBLACIÓN SSM
170190004	Ixtlilco el Chico	-	1,506	1,366
TOTAL POBLACIÓN DE LA UNIDAD MÉDICA			1,506	1,366

MORBILIDAD DEL C.S. IXTLILCO EL CHICO (CLUES: MSSSA001393) , 2018				
No.	PADECIMIENTO	CLAVE CIE10	CASOS	
			NÚM.	TASA *
1	Infecciones respiratorias agudas	J00-J06, J20, J21 excepto J02.0 y J03.0	551	410.28
2	Infección de vías urinarias	N30, N34, N39.0	124	92.33
3	Infecciones intestinales por otros organismos y las mal definidas	A04, A08-A09 excepto A08.0	118	87.86
4	Conjuntivitis	H10	49	36.49
5	Vulvovaginitis	N76	42	31.27
6	Intoxicación por picadura de alacrán	T63.2, X22	33	24.57
7	Úlceras, gastritis y duodenitis	K25-K29	23	17.13
8	Otitis media aguda	H65.0-H65.1	15	11.17
9	Otras infecciones intestinales debidas a protozoarios	A07.0, A07.2, A07.9	13	9.68
10	Gingivitis y enfermedad periodontal	K05	12	8.94
	Resto de Diagnósticos	Resto de Diagnósticos	42	31.27
TOTAL			1,022	
POBLACIÓN RESPONSABILIDAD SSM, 2018:			1,343	

C.S. IXTLILCO EL CHICO (CLUES: MSSSA001393)

REPORTE SIS

Año	2012	2013	2014	2015	2016	2017
Total de Embarazadas 1° vez	26	23	12	16	21	24
Total de embarazadas Adolescentes 1° vez	5	4	2	5	12	10
Total de Pacientes de MPF	86	109	86	82	87	67
Total de Pacientes Referidos	145	124	55	87	53	47
Total de Pacientes Contrareferidos	0	0	1	2	1	0
Total DM en Tratamiento	31	36	54	63	49	50
Total DM en Control	14	27	39	43	29	29
Total HTA en Tratamiento	21	18	47	69	56	45
Total HTA en Control	21	16	37	57	47	40

Fuente: Subsistema de Prestación de Servicios (SIS) cierre anual 2012 - 2017, s/d= sin datos

Nombre: IXTLILCO EL CHICO

CLUES: MSSSA001393

Jurisdicción: No. III

Concepto	2018 p/	Concepto	2018 p/
Infraestructura			
Consultorios	1	Personal de enfermería	2
-Generales	1	-Enfermeras en contacto	2
-Estomatología	0	-Enfermeras en otra actividad	0
-Otros	0		
Salas de expulsión	0		
Recurso humano			
Médicos en contacto	1	Consulta otorgada	
-Generales	0	Consulta externa	2,252
-Odontólogos	0	-Consulta general	2,252
-Otros	0	-Consulta odontológica	0
Médicos pasantes	1		
-P. de medicina	1		
-P. de odontología	0		
		Indicadores de productividad 1/	
		Consulta general por médico general 2/	8.9
		Consulta odontológica por odontólogo 3/	0

p/ La información corresponde al cierre anual de 2018 p/ (Cifras preliminares).

1/Se consideran 252 días hábiles.

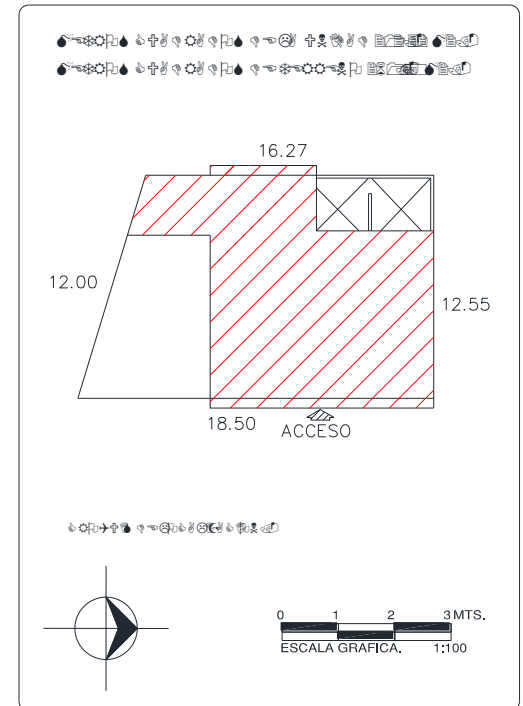
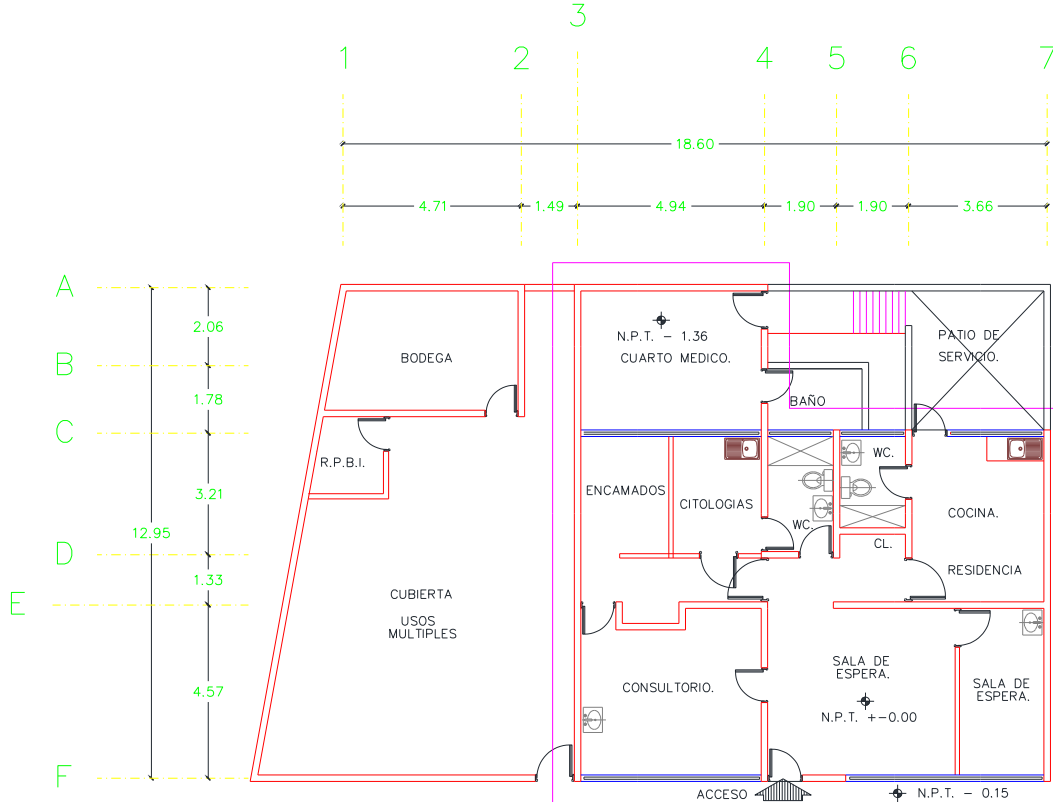
2/Incluye consulta general y médicos generales más pasantes de medicina.

3/Incluye consulta odontológica y odontólogos más pasantes de odontología.

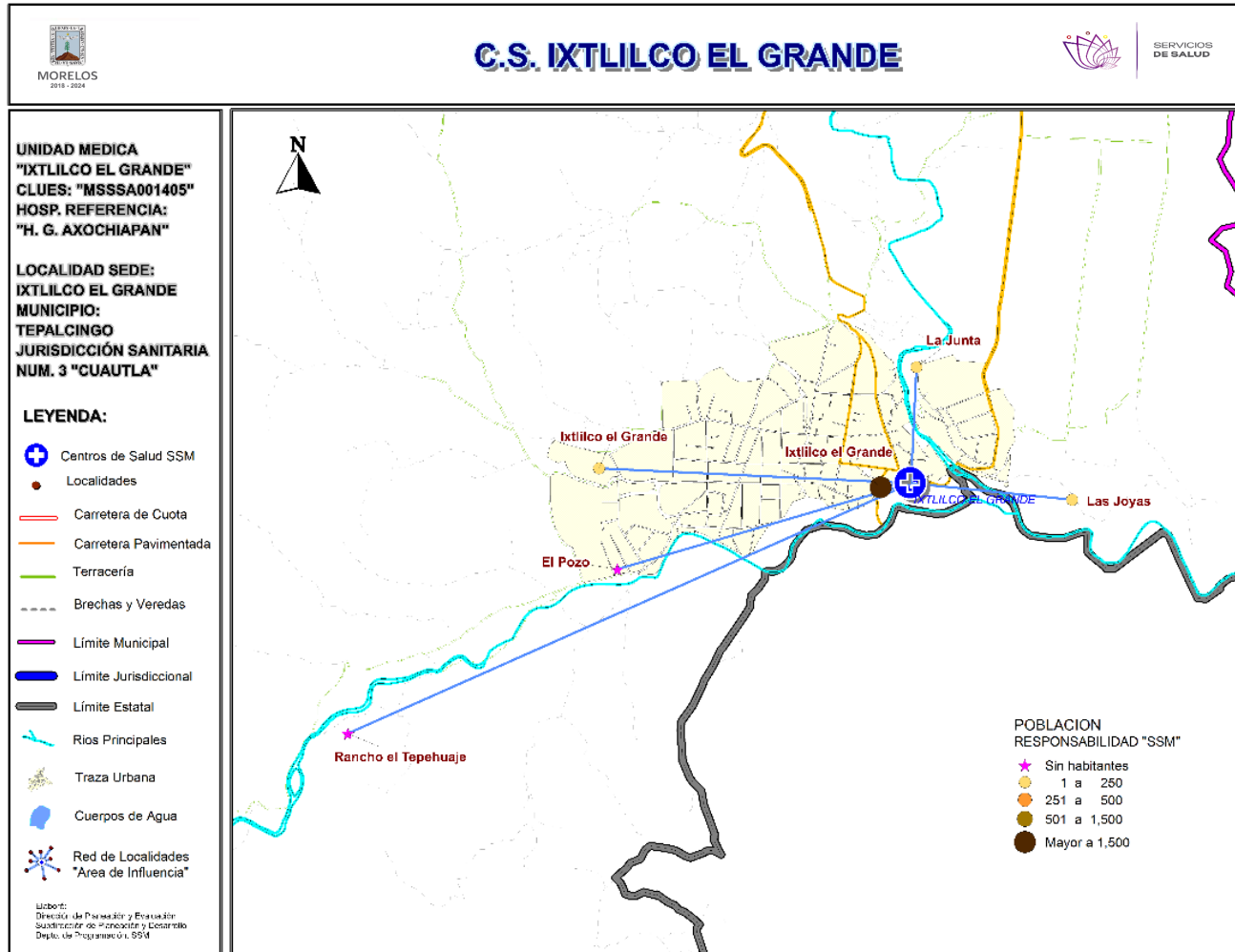
Fuente: SSA/DGIS/Cubos dinámicos de información, 2018 p/.

SINEHIAS, Base de datos/SIS, Cubos dinámicos 2018 p/ (corte 12 de junio).

CS Ixtlilco el Chico: Plano arquitectónico



CENTRO DE SALUD:	FECHA DE CONSTRUCCIÓN:	
JURISDICCION SANITARIA:		
MUNICIPIO:	LOCALIDAD:	
PLANO:		
CLAVE CLUES:	FECHA DE ACTUALIZACIÓN: VALIDO:	
REALIZÓ LEVANTAMIENTO:		



***Población afiliada al Seguro Popular: 3,371**



Población por área de influencia



POBLACIÓN DEL ÁREA DE INFLUENCIA, 2019.				
CLUES: MSSA001405		NOMBRE CLUES: IXTLILCO EL GRANDE		
MUNICIPIO SEDE: 019 TEPALCINGO		LOCALIDAD SEDE: 0005 IXTLILCO EL GRANDE		
TIPOLOGÍA: D / URBANO DE 01 NÚCLEOS BÁSICOS		HOSPITAL DE REFERENCIA: HG DE AXOCHIAPAN DR. ÁNGEL VENTURA NERI		
CLAVE LOCALIDAD	NOMBRE DE LA LOCALIDAD	COLONIA	POBLACIÓN TOTAL	POBLACIÓN SSM
170190005	Ixtlilco el Grande	-	3,679	3,526
170190021	Las Joyas	-	104	102
170190039	La Junta	-	4	4
170190040	El Pozo	-	0	0
170190041	La Joyita de Piedra Grande	-	0	0
170190046	Ixtlilco el Grande	-	21	21
TOTAL POBLACIÓN DE LA UNIDAD MÉDICA			3,808	3,653

MORBILIDAD DEL C.S. IXTILCO EL GRANDE (CLUES: MSSSA001405) , 2018

No.	PADECIMIENTO	CLAVE CIE10	CASOS	
			NÚM.	TASA *
1	Infecciones respiratorias agudas	J00-J06, J20, J21 excepto J02.0 y J03.0	291	81.01
2	Infección de vías urinarias	N30, N34, N39.0	176	49.00
3	Intoxicación por picadura de alacrán	T63.2, X22	100	27.84
4	Infecciones intestinales por otros organismos y las mal definidas	A04, A08-A09 excepto A08.0	71	19.77
5	Úlceras, gastritis y duodenitis	K25-K29	49	13.64
6	Candidiasis urogenital	B37.3-B37.4	15	4.18
7	Otitis media aguda	H65.0-H65.1	15	4.18
8	Vulvovaginitis	N76	13	3.62
9	Conjuntivitis	H10	10	2.78
10	Hipertensión arterial	I10-I15	10	2.78
	Resto de Diagnósticos	Resto de Diagnósticos	56	15.59
TOTAL			806	
POBLACIÓN RESPONSABILIDAD SSM, 2018:			3,592	

C.S. IXTLILCO EL GRANDE (CLUES: MSSSA001405)

REPORTE SIS

Año	2012	2013	2014	2015	2016	2017
Total de Embarazadas 1° vez	45	52	45	43	51	57
Total de embarazadas Adolescentes 1° vez	18	4	5	9	14	15
Total de Pacientes de MPF	147	122	122	117	116	163
Total de Pacientes Referidos	32	66	75	82	69	48
Total de Pacientes Contrareferidos	7	0	7	0	0	0
Total DM en Tratamiento	60	40	184	46	77	64
Total DM en Control	33	10	94	23	24	21
Total HTA en Tratamiento	85	36	162	24	51	42
Total HTA en Control	58	13	100	24	36	15

Fuente: Subsistema de Prestación de Servicios (SIS) cierre anual 2012 - 2017, s/d= sin datos

Nombre: IXTLILCO EL GRANDE

CLUES: MSSSA001405

Jurisdicción: No. III

Concepto	2018 p/	Concepto	2018 p/
Infraestructura			
Consultorios	1	Personal de enfermería	2
-Generales	1	-Enfermeras en contacto	2
-Estomatología	0	-Enfermeras en otra actividad	0
-Otros	0		
Salas de expulsión	0	Consulta otorgada	
Recurso humano			
Médicos en contacto	1	Consulta externa	3,521
-Generales	0	-Consulta general	3,521
-Odontólogos	0	-Consulta odontológica	0
-Otros	0	Indicadores de productividad 1/	
Médicos pasantes	1	Consulta general por médico general 2/	14.0
-P. de medicina	1	Consulta odontológica por odontólogo 3/	0
-P. de odontología	0		

p/ La información corresponde al cierre anual de 2018 p/ (Cifras preliminares).

1/Se consideran 252 días hábiles.

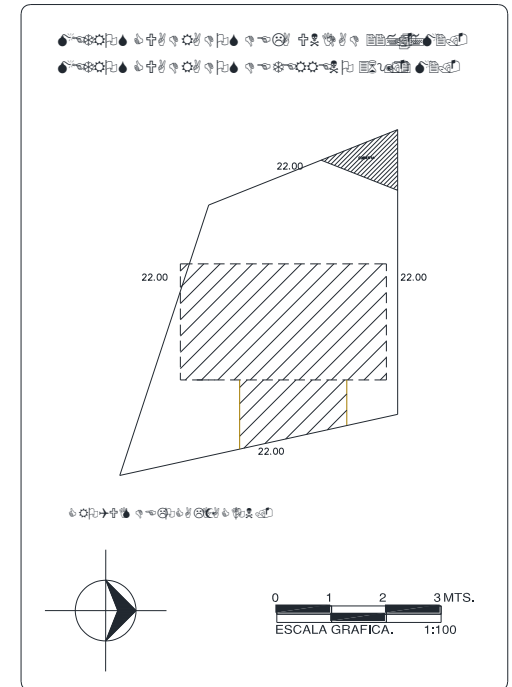
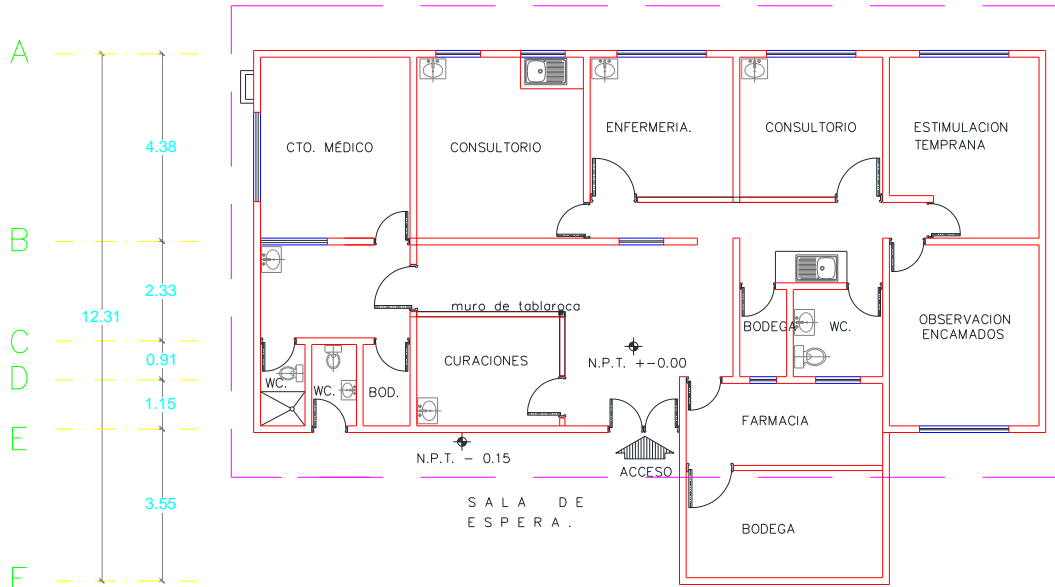
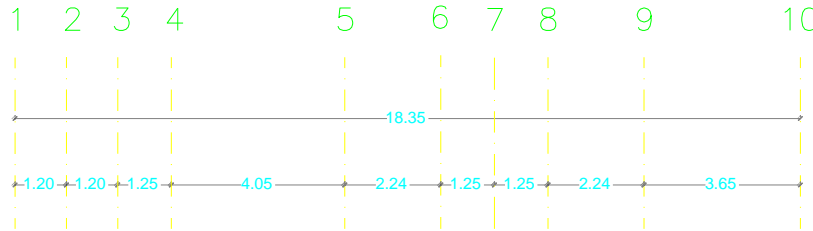
2/Incluye consulta general y médicos generales más pasantes de medicina.

3/Incluye consulta odontológica y odontólogos más pasantes de odontología.

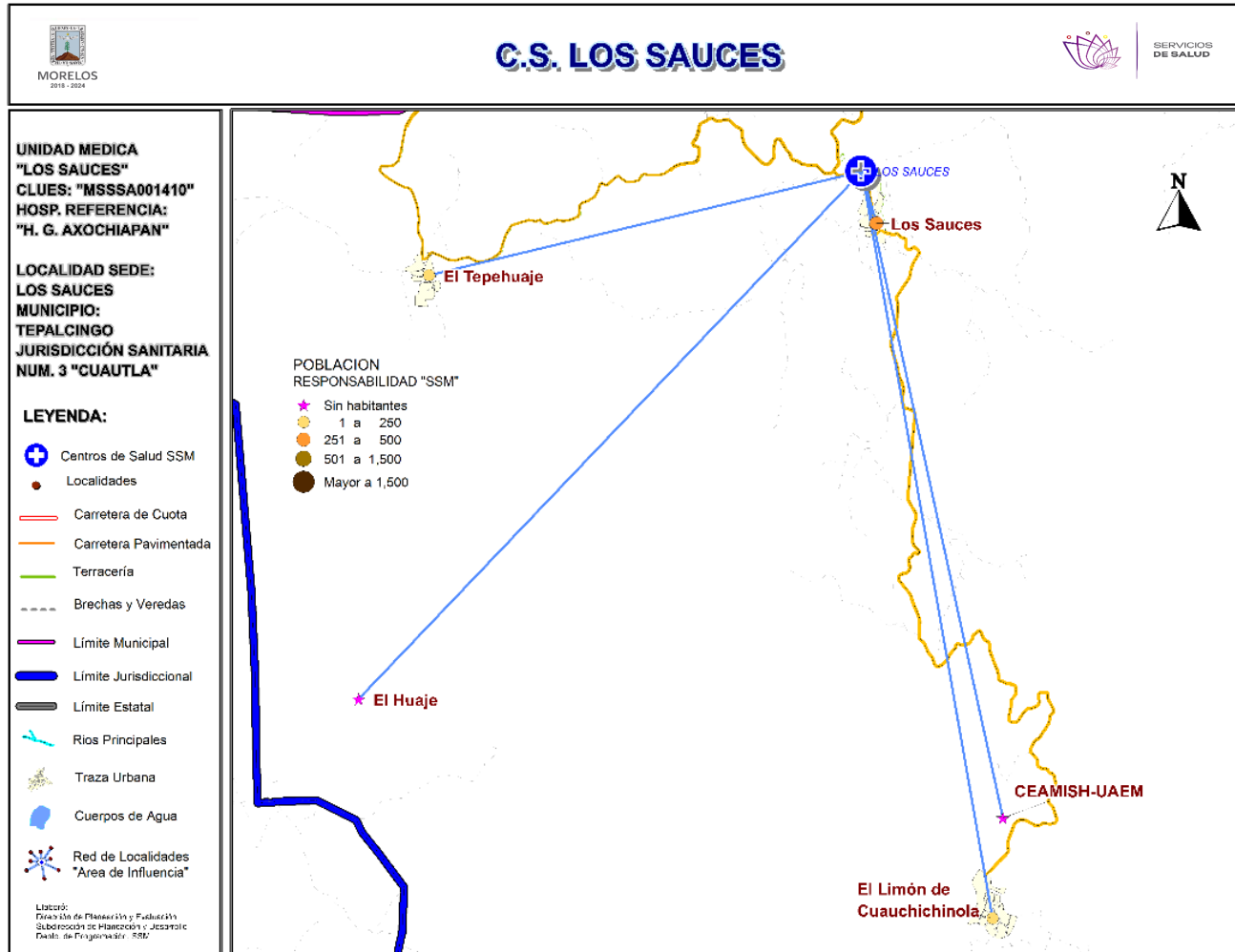
Fuente: SSA/DGIS/Cubos dinámicos de información, 2018 p/.

SINEHIAS, Base de datos/SIS, Cubos dinámicos 2018 p/ (corte 12 de junio).

CS Ixtlilco el Grande: Plano arquitectónico



CENTRO DE SALUD:	FECHA DE CONSTRUCCIÓN:	
JURISDICCION SANITARIA:	LOCALIDAD:	
MUNICIPIO:	PLANO:	
CLAVE CLUES:	FECHA DE ACTUALIZACIÓN:	VALIDÓ:
REALIZÓ LEVANTAMIENTO:		



***Población afiliada al Seguro Popular: 537**



Población por área de influencia



POBLACIÓN DEL ÁREA DE INFLUENCIA, 2019.

CLUES: MSSA001410	NOMBRE CLUES: LOS SAUCES			
MUNICIPIO SEDE: 019 TEPALCINGO	LOCALIDAD SEDE: 0009 LOS SAUCES			
TIPOLOGÍA: A / RURAL DE 01 NÚCLEO BÁSICO	HOSPITAL DE REFERENCIA: HG DE AXOCHIAPAN DR. ÁNGEL VENTURA NERI			
CLAVE LOCALIDAD	NOMBRE DE LA LOCALIDAD	COLONIA	POBLACIÓN TOTAL	POBLACIÓN SSM
170190006	El Limón de Cuauchichinola	-	145	138
170190009	Los Sauces	-	335	328
170190010	El Tepehuaje	-	153	146
170190045	El Huaje	-	0	0
170190052	CEAMISH-UAEM	-	0	0
TOTAL POBLACIÓN DE LA UNIDAD MÉDICA			633	612

MORBILIDAD DEL C.S. LOS SAUCES (CLUES: MSSSA001410) , 2018				
No.	PADECIMIENTO	CLAVE CIE10	CASOS	
			NÚM.	TASA *
1	Infecciones respiratorias agudas	J00-J06, J20, J21 excepto J02.0 y J03.0	254	422.63
2	Infección de vías urinarias	N30, N34, N39.0	39	64.89
3	Infecciones intestinales por otros organismos y las mal definidas	A04, A08-A09 excepto A08.0	35	58.24
4	Candidiasis urogenital	B37.3-B37.4	18	29.95
5	Intoxicación por picadura de alacrán	T63.2, X22	16	26.62
6	Vulvovaginitis	N76	11	18.30
7	Otitis media aguda	H65.0-H65.1	10	16.64
8	Úlceras, gastritis y duodenitis	K25-K29	8	13.31
9	Otras infecciones intestinales debidas a protozoarios	A07.0, A07.2, A07.9	4	6.66
10	Amebiasis intestinal	A06.0-A06.3, A06.9	3	4.99
	Resto de Diagnósticos	Resto de Diagnósticos	8	13.31
TOTAL			406	
POBLACIÓN RESPONSABILIDAD SSM, 2018:			601	

C.S. LOS SAUCES (CLUES: MSSSA001410)

REPORTE SIS

Año	2012	2013	2014	2015	2016	2017
Total de Embarazadas 1° vez	11	9	4	17	15	11
Total de embarazadas Adolescentes 1° vez	3	1	0	3	0	2
Total de Pacientes de MPF	57	46	55	20	20	23
Total de Pacientes Referidos	16	22	23	67	23	14
Total de Pacientes Contrareferidos	0	0	2	0	0	0
Total DM en Tratamiento	12	12	17	10	7	11
Total DM en Control	3	5	7	2	1	2
Total HTA en Tratamiento	4	6	3	7	3	2
Total HTA en Control	3	4	0	5	3	1

Fuente: Subsistema de Prestación de Servicios (SIS) cierre anual 2012 - 2017, s/d= sin datos

Nombre: LOS SAUCES
CLUES: MSSSA001410
Jurisdicción: No. III

Concepto	2018 p/	Concepto	2018 p/
Infraestructura			
Consultorios	1	Personal de enfermería	1
-Generales	1	-Enfermeras en contacto	1
-Estomatología	0	-Enfermeras en otra actividad	0
-Otros	0		
Salas de expulsión	0		
Recurso humano			
Médicos en contacto	1	Consulta otorgada	
-Generales	0	Consulta externa	1,284
-Odontólogos	0	-Consulta general	1,284
-Otros	0	-Consulta odontológica	0
Médicos pasantes	1		
-P. de medicina	1		
-P. de odontología	0		
		Indicadores de productividad 1/	
		Consulta general por médico general 2/	5.1
		Consulta odontológica por odontólogo 3/	0

p/ La información corresponde al cierre anual de 2018 p/ (Cifras preliminares).

1/Se consideran 252 días hábiles.

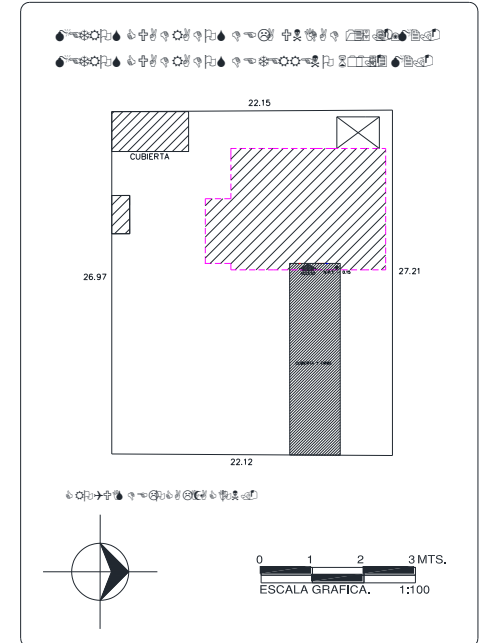
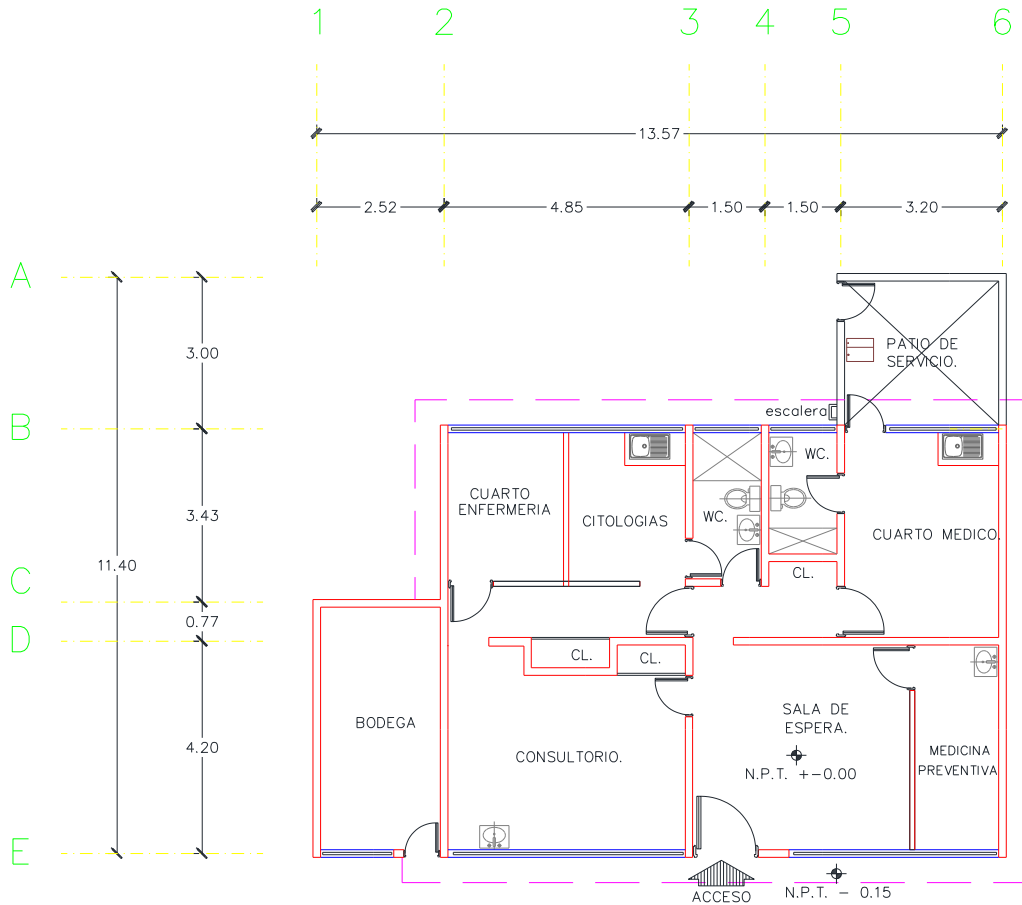
2/Incluye consulta general y médicos generales más pasantes de medicina.

3/Incluye consulta odontológica y odontólogos más pasantes de odontología.

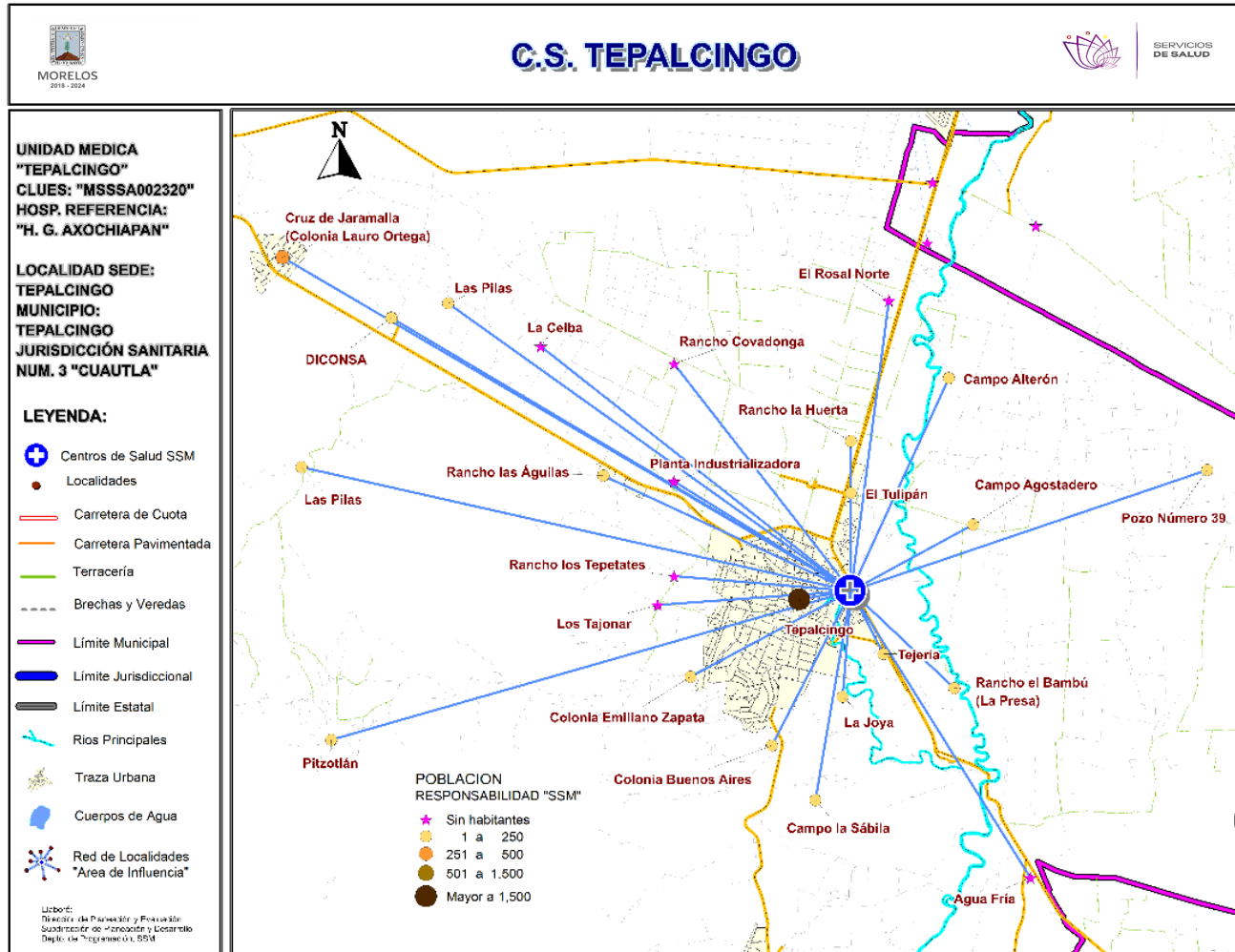
Fuente: SSA/DGIS/Cubos dinámicos de información, 2018 p/.

SINEHIAS, Base de datos/SIS, Cubos dinámicos 2018 p/ (corte 12 de junio).

CS Los Sauces: Plano arquitectónico



CENTRO DE SALUD:	FECHA DE CONSTRUCCIÓN:	
JURISDICCION SANITARIA:	MUNICIPIO:	
PLANO:	LOCALIDAD:	VALIDO:
CLAVE CLUES:	FECHA DE ACTUALIZACION:	REALIZO LEVANTAMIENTO:



***Población afiliada al Seguro Popular: 10,632**

Población por área de influencia

POBLACIÓN DEL ÁREA DE INFLUENCIA, 2019.				
CLUES: MSSA002320		NOMBRE CLUES: TEPALCINGO		
MUNICIPIO SEDE: 019 TEPALCINGO		LOCALIDAD SEDE: 0001 TEPALCINGO		
TIPOLOGÍA: J / URBANO DE 07 NÚCLEOS BÁSICOS		HOSPITAL DE REFERENCIA: HG DE AXOCHIAPAN DR. ÁNGEL VENTURA NERI		
CLAVE LOCALIDAD	NOMBRE DE LA LOCALIDAD	COLONIA	POBLACIÓN TOTAL	POBLACIÓN SSM
170190001	Tepalcingo	-	13,546	10,933
170190008	Pitzotlán	-	44	42
170190012	Cruz de Jaramalla (Colonia Lauro Ortega)	-	379	328
170190013	El Tulipán	-	108	94
170190016	Rancho la Huerta	-	13	13
170190019	Rancho el Bamb- (La Presa)	-	11	11
170190020	Rancho los Hidalgo	-	0	0
170190024	Planta Industrializadora de Fibra de Vidrio	-	0	0
170190027	Las Pilas	-	2	2
170190029	Rancho Covadonga	-	0	0
170190030	Rancho las Águilas	-	3	3
170190031	Colonia Buenos Aires	-	11	11
170190035	Agua Fría	-	0	0
170190037	Paraje el Espejo	-	1	1
170190038	Campo la Sábila	-	4	4
170190043	Colonia Emiliano Zapata	-	12	12
170190047	Campo Agostadero	-	2	2
170190048	Los Tajonar	-	0	0
170190049	Rancho los Tepetates	-	0	0
170190050	Tejería	-	6	6
170190051	La Joya	-	17	12
170190053	El Rosal Norte	-	0	0
170190054	Las Pilas	-	2	2
170190055	Pozo N-mero 39	-	1	1
170190057	Ninguno [DICONSA]	-	13	13
TOTAL POBLACIÓN DE LA UNIDAD MÉDICA			14,175	11,490

CS TEPALCINGO (CLUES:MSSSA002320)

REPORTE SIS

Año	2012	2013	2014	2015	2016	2017
Total de Embarazadas 1° vez	248	263	331	176	221	283
Total de embarazadas Adolescentes 1° vez	47	51	77	40	51	75
Total de Pacientes de MPF	427	505	606	718	773	388
Total de Pacientes Referidos	438	415	597	754	611	567
Total de Pacientes Contrareferidos	0	21	12	21	1	14
Total DM en Tratamiento	117	121	146	160	92	1
Total DM en Control	36	68	83	65	25	s/d
Total HTA en Tratamiento	105	105	122	127	52	s/d
Total HTA en Control	60	58	67	114	24	s/d

Fuente: Subsistema de Prestación de Servicios (SIS) cierre anual 2012 - 2017, s/d= sin datos

Nombre: TEPALCINGO
CLUES: MSSSA002320
Jurisdicción: No. III

Concepto	2018 p/	Concepto	2018 p/
Infraestructura			
Consultorios	7	Personal de enfermería	15
-Generales	5	-Enfermeras en contacto	14
-Estomatología	1	-Enfermeras en otra actividad	1
-Otros (psicología)	1		
Salas de expulsión	1	Consulta otorgada	
		Consulta externa	35,385
Recurso humano		-Consulta general	33,827
Médicos en contacto	14	-Consulta odontológica	1,558
-Generales	10		
-Odontólogos	1		
-Otros	0		
Médicos pasantes	3	Indicadores de productividad 1/	
-P. de medicina	2	Consulta general por médico general 2/	11.2
-P. de odontología	1	Consulta odontológica por odontólogo 3/	3.1

p/ La información corresponde al cierre anual de 2018 p/ (Cifras preliminares).

1/Se consideran 252 días hábiles.

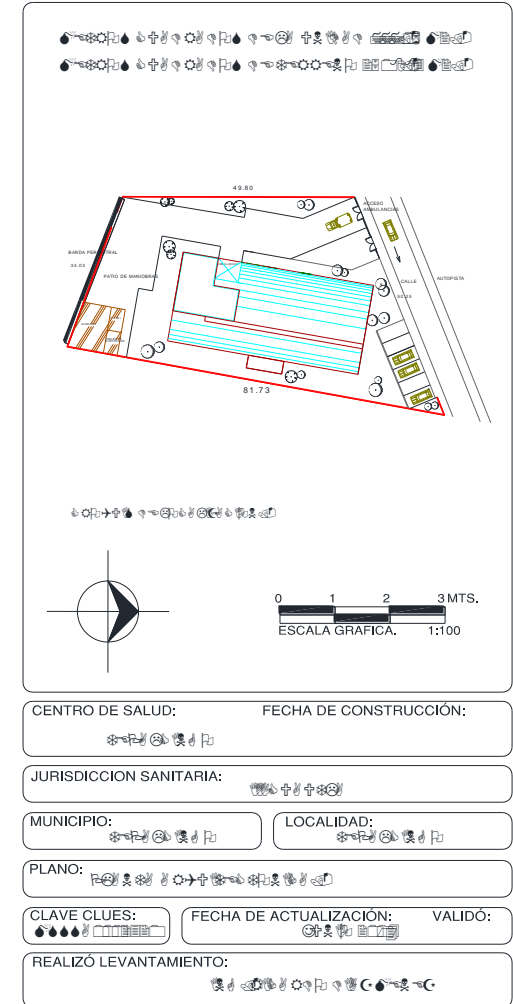
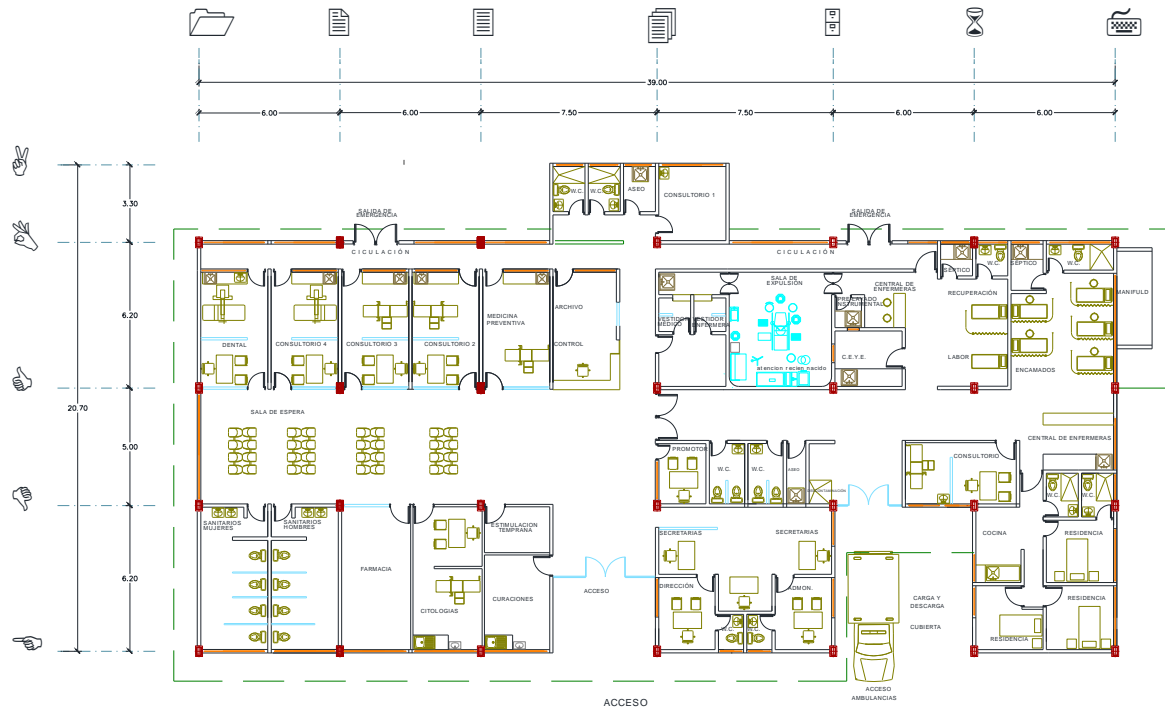
2/Incluye consulta general y médicos generales más pasantes de medicina.

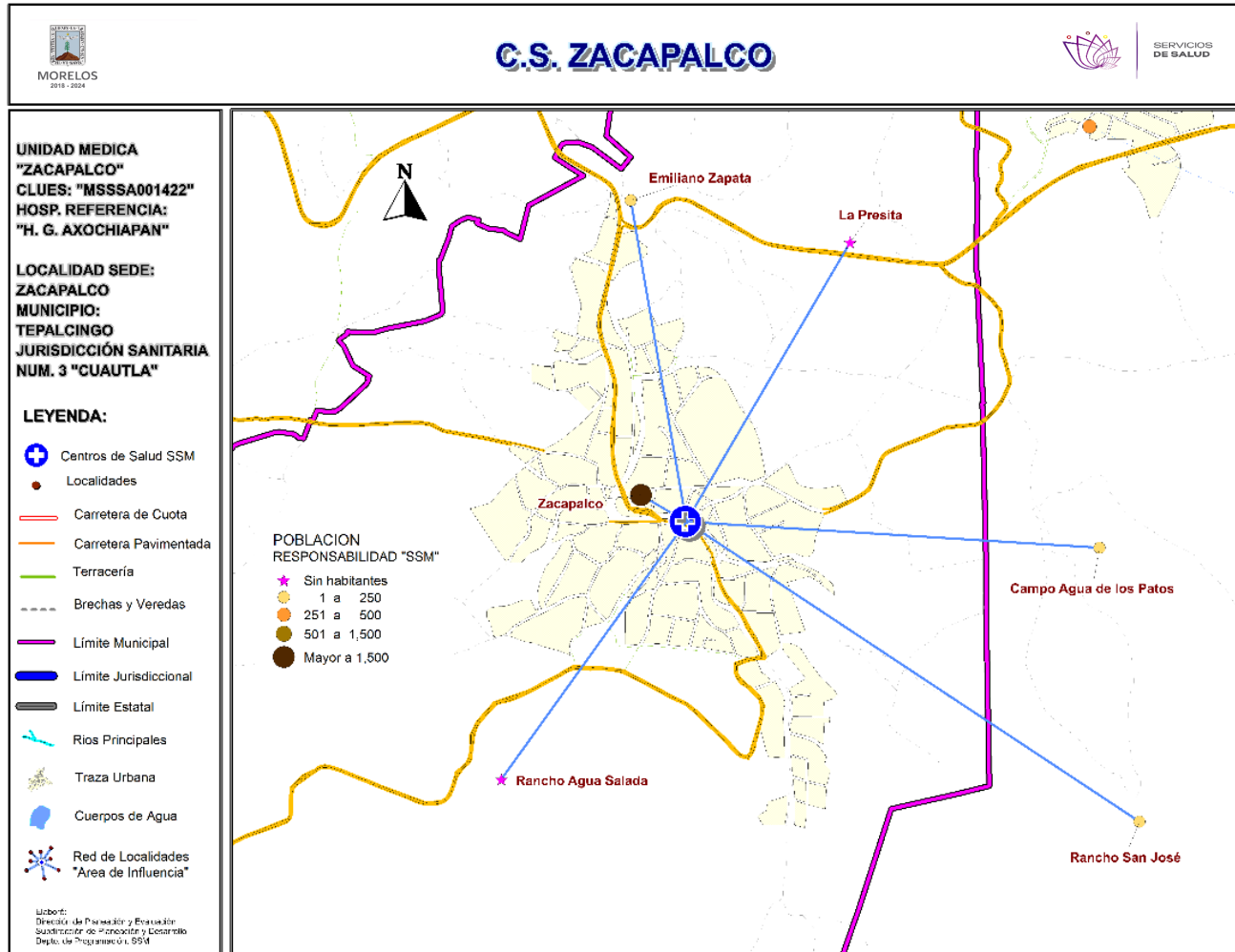
3/Incluye consulta odontológica y odontólogos más pasantes de odontología.

Fuente: SSA/DGIS/Cubos dinámicos de información, 2018 p/.

SINEHIAS, Base de datos/SIS, Cubos dinámicos 2018 p/ (corte 12 de junio).

CS Tepalcingo: Plano arquitectónico





***Población afiliada al Seguro Popular: 1,473**



Población por área de influencia



POBLACIÓN DEL ÁREA DE INFLUENCIA, 2019.

CLUES: MSSSA001422	NOMBRE CLUES: ZACAPALCO
MUNICIPIO SEDE: 019 TEPALCINGO	LOCALIDAD SEDE: 0011 ZACAPALCO
TIPOLOGÍA: A / RURAL DE 01 NÚCLEO BÁSICO	HOSPITAL DE REFERENCIA: HG DE AXOCHIAPAN DR. ÁNGEL VENTURA NERI

CLAVE LOCALIDAD	NOMBRE DE LA LOCALIDAD	COLONIA	POBLACIÓN TOTAL	POBLACIÓN SSM
170040050	Campo Agua de los Patos	-	10	9
170040180	Rancho San José	-	7	6
170190011	Zacapalco	-	1,926	1,737
170190015	Emiliano Zapata	-	42	41
170190034	La Presita	-	0	0
170190056	Rancho Agua Salada	-	0	0
TOTAL POBLACIÓN DE LA UNIDAD MÉDICA			1,985	1,793

MORBILIDAD DEL C.S. ZACAPALCO (CLUES: MSSSA001422) , 2018				
No.	PADECIMIENTO	CLAVE CIE10	CASOS	
			NÚM.	TASA *
1	Infecciones respiratorias agudas	J00-J06, J20, J21 excepto J02.0 y J03.0	394	223.48
2	Infección de vías urinarias	N30, N34, N39.0	109	61.83
3	Diabetes mellitus no insulino dependiente (Tipo II)	E11-E14	82	46.51
4	Hipertensión arterial	I10-I15	67	38.00
5	Conjuntivitis	H10	23	13.05
6	Intoxicación por picadura de alacrán	T63.2, X22	18	10.21
7	Úlceras, gastritis y duodenitis	K25-K29	12	6.81
8	Infecciones intestinales por otros organismos y las mal definidas	A04, A08-A09 excepto A08.0	11	6.24
9	Desnutrición leve	E44.1	9	5.10
10	Otitis media aguda	H65.0-H65.1	6	3.40
	Resto de Diagnósticos	Resto de Diagnósticos	2	1.13
TOTAL			733	
POBLACIÓN RESPONSABILIDAD SSM, 2018:			1,763	

C.S. ZACAPALCO (CLUES: MSSSA001422)

REPORTE SIS

Año	2012	2013	2014	2015	2016	2017
Total de Embarazadas 1° vez	39	50	31	30	22	24
Total de embarazadas Adolescentes 1° vez	8	10	12	6	5	5
Total de Pacientes de MPF	64	63	66	67	38	58
Total de Pacientes Referidos	87	40	36	81	53	34
Total de Pacientes Contrareferidos	8	2	13	3	1	0
Total DM en Tratamiento	69	62	81	80	34	5
Total DM en Control	6	41	64	26	12	s/d
Total HTA en Tratamiento	34	49	47	54	19	9
Total HTA en Control	19	36	41	40	16	8

Fuente: Subsistema de Prestación de Servicios (SIS) cierre anual 2012 - 2017, s/d= sin datos

Nombre: ZACAPALCO
CLUES: MSSSA001422
Jurisdicción: No. III

Concepto	2018 p/	Concepto	2018 p/
Infraestructura			
Consultorios	1	Personal de enfermería	1
-Generales	1	-Enfermeras en contacto	1
-Estomatología	0	-Enfermeras en otra actividad	0
-Otros	0		
Salas de expulsión	0	Consulta otorgada	
Recurso humano		Consulta externa	2,439
Médicos en contacto	1	-Consulta general	2,439
-Generales	0	-Consulta odontológica	0
-Odontólogos	0		
-Otros	0		
Médicos pasantes	1	Indicadores de productividad 1/	
-P. de medicina	1	Consulta general por médico general 2/	9.7
-P. de odontología	0	Consulta odontológica por odontólogo 3/	0

p/ La información corresponde al cierre anual de 2018 p/ (Cifras preliminares).

1/Se consideran 252 días hábiles.

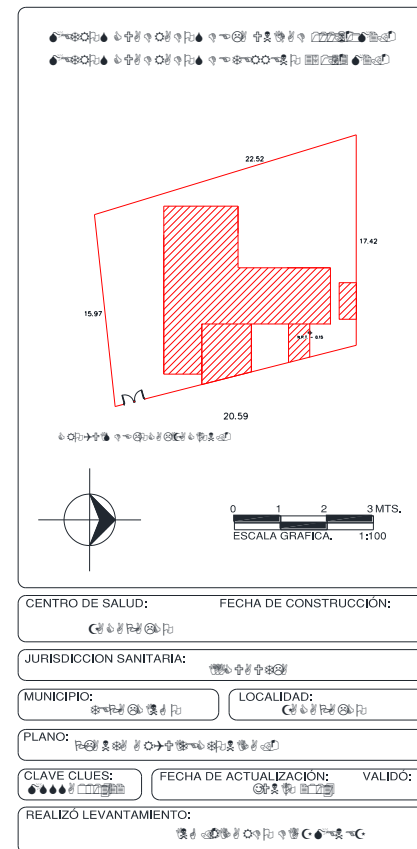
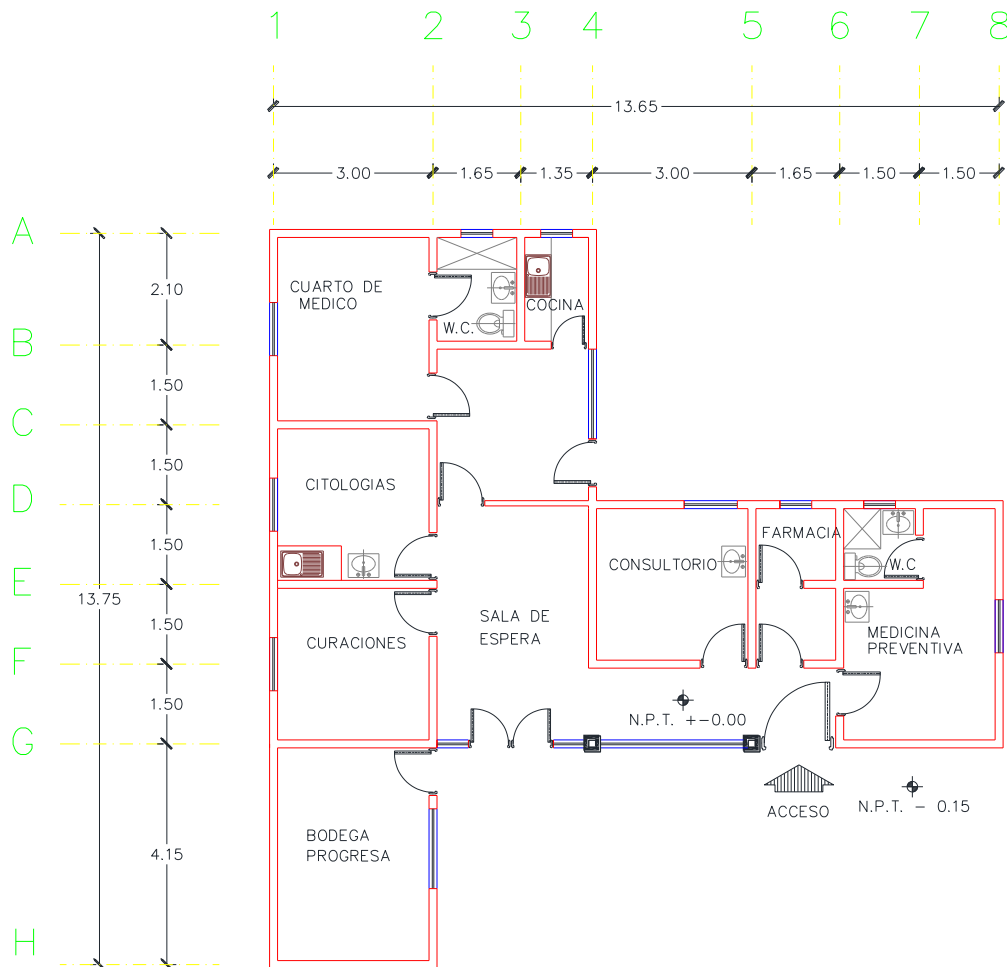
2/Incluye consulta general y médicos generales más pasantes de medicina.

3/Incluye consulta odontológica y odontólogos más pasantes de odontología.

Fuente: SSA/DGIS/Cubos dinámicos de información, 2018 p/.

SINEHIAS, Base de datos/SIS, Cubos dinámicos 2018 p/ (corte 12 de junio).

CS Zacapalco: Plano arquitectónico



Municipio: Tetela del Volcán

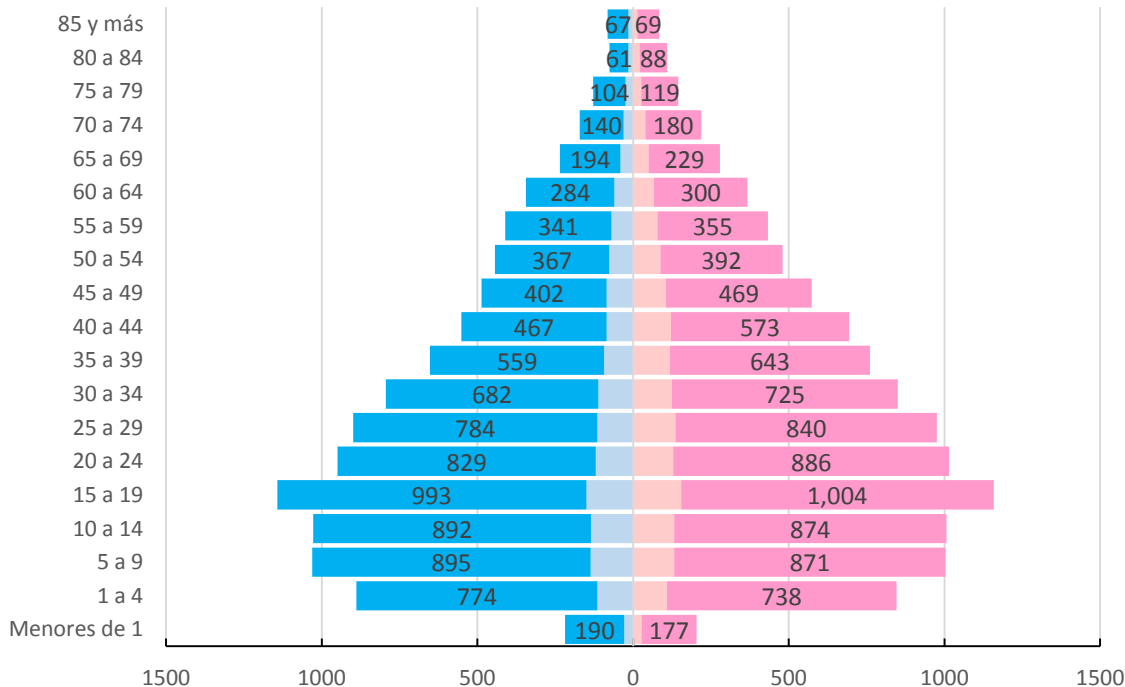
Jurisdicción Sanitaria III



UNIDADES DE SALUD
 UNIDADES DE PRIMER NIVEL: 3
 UNIDADES DE SEGUNDO NIVEL: 0
 UNIDADES DE TERCER NIVEL: 0
 UNIDADES MEDICAS MOVILES : 1
 1 - TIPO II

**Piramide poblacional por condición de derechohabiencia
 Municipio de Tetela del Volcán, 2019**

■ Hombres con derechohabiencia ■ Hombres sin derechohabiencia
 ■ Mujeres con derechohabiencia ■ Mujeres sin derechohabiencia



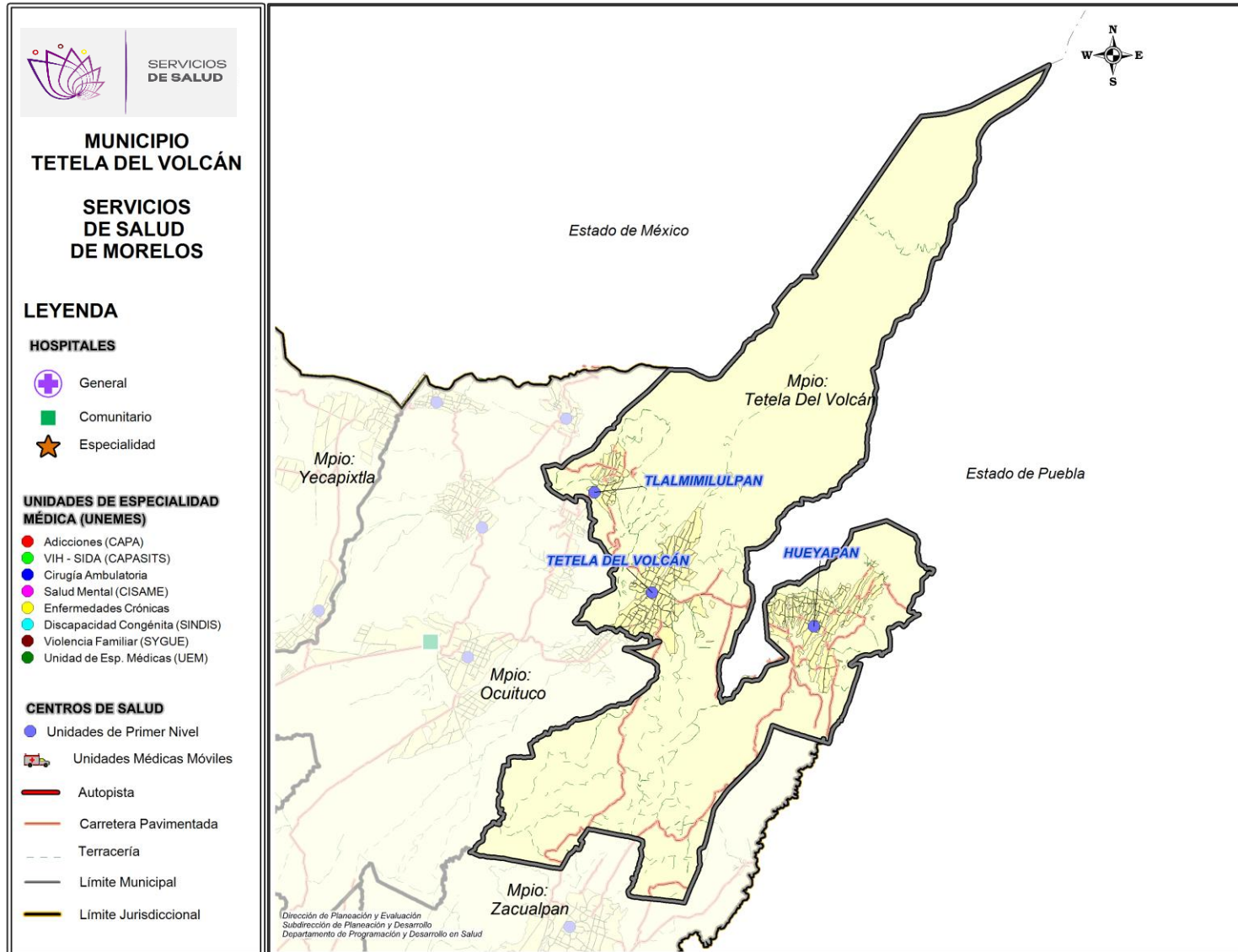
Municipio: Tetela del Volcán

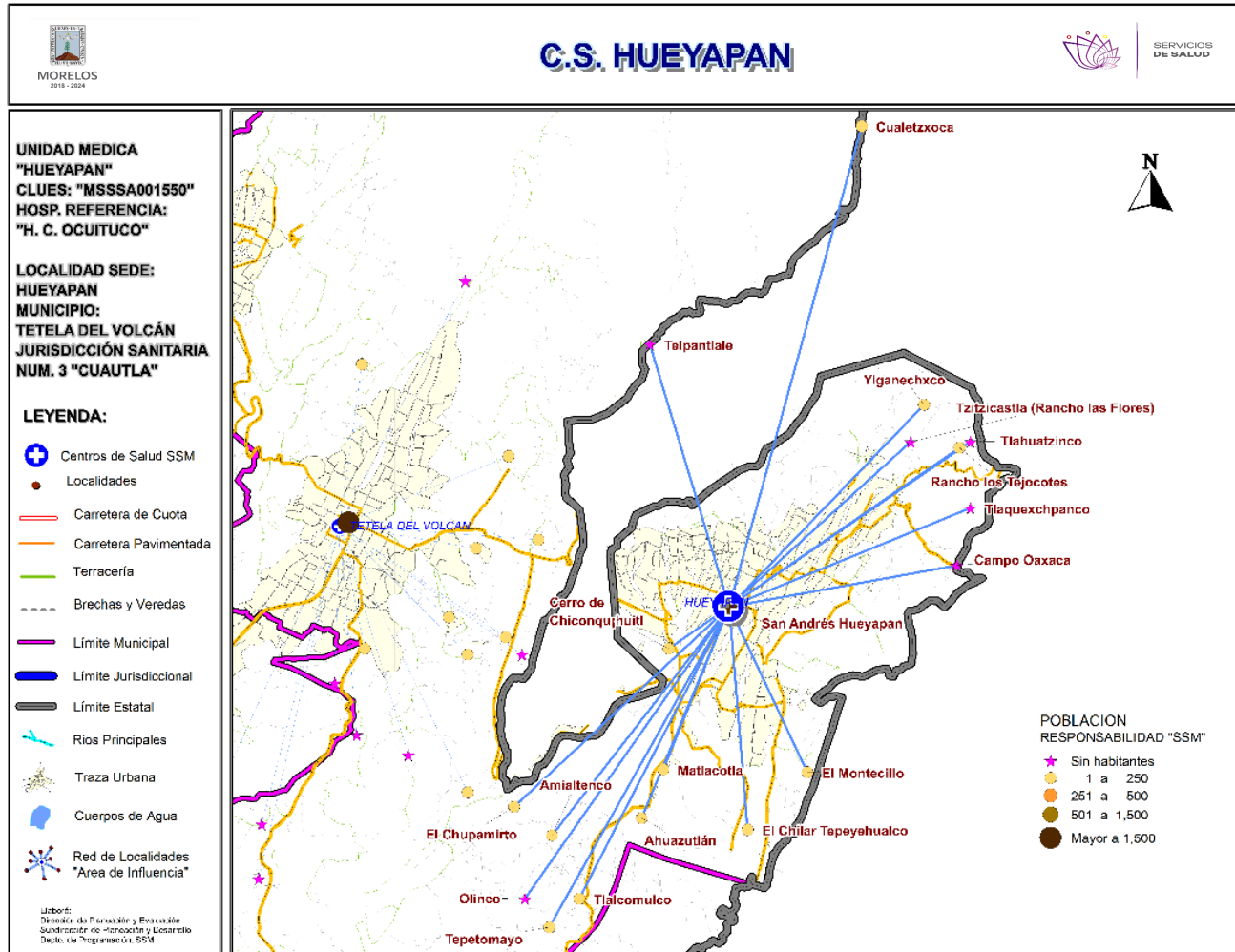
Jurisdicción Sanitaria III



POBLACIÓN MUNICIPIO DE TETELA DEL VOLCÁN, MORELOS 2019.							
Edad quin.	Con Derechohabiencia			Sin Derechohabiencia			Población total general
	Masculino	Femenino	Total	Masculino	Femenino	Total	
< de 1	29	27	56	190	177	367	423
1 a 4	115	108	223	774	738	1,512	1,735
5 a 9	136	132	268	895	871	1,766	2,034
10 a 14	135	132	267	892	874	1,766	2,033
15 a 19	150	154	304	993	1,004	1,997	2,301
20 a 24	120	129	249	829	886	1,715	1,964
25 a 29	115	136	251	784	840	1,624	1,875
30 a 34	112	125	237	682	725	1,407	1,644
35 a 39	93	118	211	559	643	1,202	1,413
40 a 44	85	121	206	467	573	1,040	1,246
45 a 49	85	105	190	402	469	871	1,061
50 a 54	77	88	165	367	392	759	924
55 a 59	70	78	148	341	355	696	844
60 a 64	60	67	127	284	300	584	711
65 a 69	41	50	91	194	229	423	514
70 a 74	31	39	70	140	180	320	390
75 a 79	24	26	50	104	119	223	273
80 a 84	15	21	36	61	88	149	185
85 y más	15	14	29	67	69	136	165
Total	1,508	1,670	3,178	9,025	9,532	18,557	21,735

Ubicación Geográfica





***Población afiliada al Seguro Popular: 6,467**

*REPSS Morelos

Población por área de influencia



POBLACIÓN DEL ÁREA DE INFLUENCIA, 2019.

CLUES: MSSA001550				NOMBRE CLUES: HUEYAPAN
MUNICIPIO SEDE: 022 TETELA DEL VOLCÁN				LOCALIDAD SEDE: 0002 HUEYAPAN
TIPOLOGÍA: E / URBANO DE 02 NÚCLEOS BÁSICOS				HOSPITAL DE REFERENCIA: HC DE OCUITUCO
CLAVE LOCALIDAD	NOMBRE DE LA LOCALIDAD	COLONIA	POBLACIÓN TOTAL	POBLACIÓN SSM
170220002	Hueyapan (San Andrés Hueyapan)	-	7,357	6,465
170220006	Matlacotla	-	56	51
170220009	Tlalcomulco	-	81	73
170220010	Amialtenco	-	7	6
170220011	El Chupamirto	-	35	32
170220024	Tlaquexchpanco	-	0	0
170220025	Tzitzicastla (Rancho las Flores)	-	0	0
170220026	Yiganechxco	-	8	7
170220031	Olinco	-	0	0
170220033	El Chilar Tepeyehualco	-	33	30
170220035	Rancho los Tejocotes	-	3	3
170220036	Ahuazutlán	-	16	15
170220039	Campo Oaxaca	-	0	0
170220041	Cualetzxoca	-	1	1
170220045	El Montecillo	-	11	10
170220051	Telpantlale	-	0	0
170220052	Tlahuatzinco	-	0	0
170220054	Tepetomayo	-	5	4
170220058	Cerro de Chiconquíhuil	-	51	47
TOTAL POBLACIÓN DE LA UNIDAD MÉDICA			7,664	6,744

Fuente: Cubos Dinámicos de la Dirección General de Información en Salud (DGIS); Proyecciones de la Población por condición de derechohabiente, 2019, DGIS plataforma. Estudio de Regionalización Operativa (ERO). *Fecha consulta:* Marzo 2019. *Fecha de Actualización:* Mayo 2019. *Elaboró:* Departamento de Evaluación.



Morbilidad



MORBILIDAD DEL C.S. HUEYAPAN (CLUES: MSSSA001550) , 2018				
No.	PADECIMIENTO	CLAVE CIE10	CASOS	
			NÚM.	TASA *
1	Infecciones respiratorias agudas	J00-J06, J20, J21 excepto J02.0 y J03.0	873	131.36
2	Infección de vías urinarias	N30, N34, N39.0	138	20.76
3	Infecciones intestinales por otros organismos y las mal definidas	A04, A08-A09 excepto A08.0	73	10.98
4	Vulvovaginitis	N76	48	7.22
5	Úlceras, gastritis y duodenitis	K25-K29	45	6.77
6	Varicela	B01	14	2.11
7	Desnutrición leve	E44.1	8	1.20
8	Violencia intrafamiliar	Y07.0-Y07.2	7	1.05
9	Tricomoniasis urogenital	A59.0	4	0.60
10	Candidiasis urogenital	B37.3-B37.4	3	0.45
	Resto de Diagnósticos	Resto de Diagnósticos	10	1.50
TOTAL			1,223	
POBLACIÓN RESPONSABILIDAD SSM, 2018:			6,646	

C.S. HUEYAPAN (CLUES: MSSSA001550)

REPORTE SIS

Año	2012	2013	2014	2015	2016	2017
Total de Embarazadas 1° vez	134	150	163	122	143	129
Total de embarazadas Adolescentes 1° vez	26	34	33	21	21	14
Total de Pacientes de MPF	285	369	490	532	601	199
Total de Pacientes Referidos	227	185	323	319	244	441
Total de Pacientes Contrareferidos	0	0	1	2	0	0
Total DM en Tratamiento	62	33	72	143	113	107
Total DM en Control	43	23	0	90	33	25
Total HTA en Tratamiento	53	48	61	107	71	69
Total HTA en Control	40	28	0	92	67	49

Fuente: Subsistema de Prestación de Servicios (SIS) cierre anual 2012 - 2017, s/d= sin datos

Nombre: HUEYAPAN
CLUES: MSSSA001550
Jurisdicción: No. III

Concepto	2018 p/	Concepto	2018 p/
Infraestructura			
Consultorios	5	Personal de enfermería	3
-Generales	4	-Enfermeras en contacto	3
-Estomatología	1	-Enfermeras en otra actividad	0
-Otros	0		
Salas de expulsión	0		
Recurso humano			
Médicos en contacto	4	Consulta otorgada	
-Generales	1	Consulta externa	9,228
-Odontólogos	0	-Consulta general	8,035
-Otros	0	-Consulta odontológica	1,193
Médicos pasantes	3		
-P. de medicina	2		
-P. de odontología	1		
		Indicadores de productividad 1/	
		Consulta general por médico general 2/	10.6
		Consulta odontológica por odontólogo 3/	4.7

p/ La información corresponde al cierre anual de 2018 p/ (Cifras preliminares).

1/Se consideran 252 días hábiles.

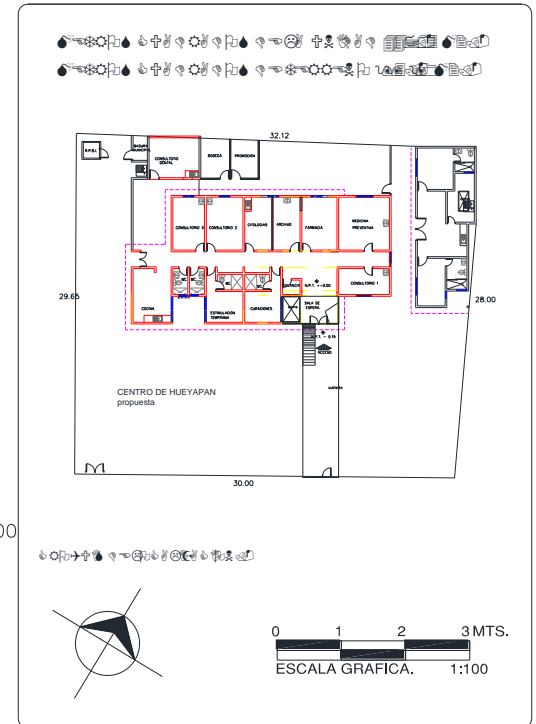
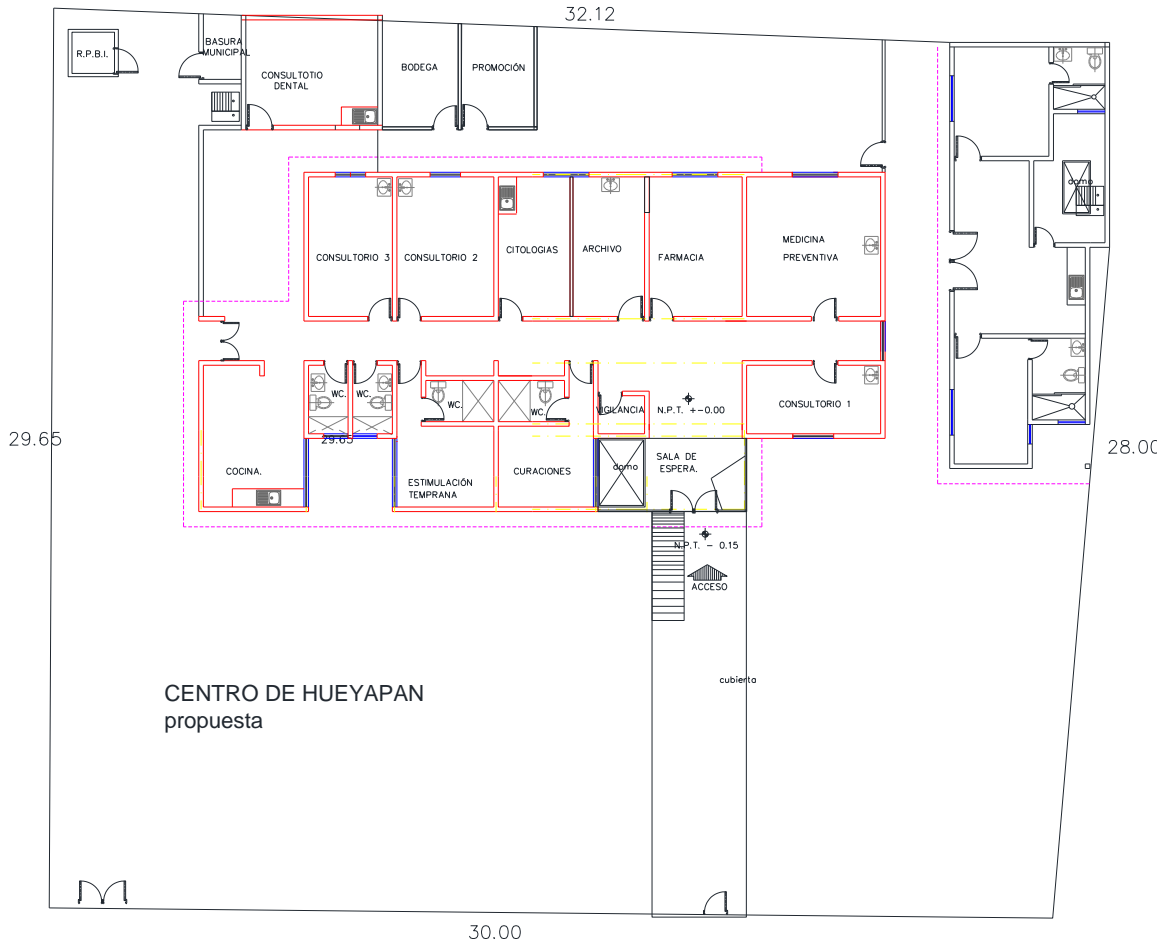
2/Incluye consulta general y médicos generales más pasantes de medicina.

3/Incluye consulta odontológica y odontólogos más pasantes de odontología.

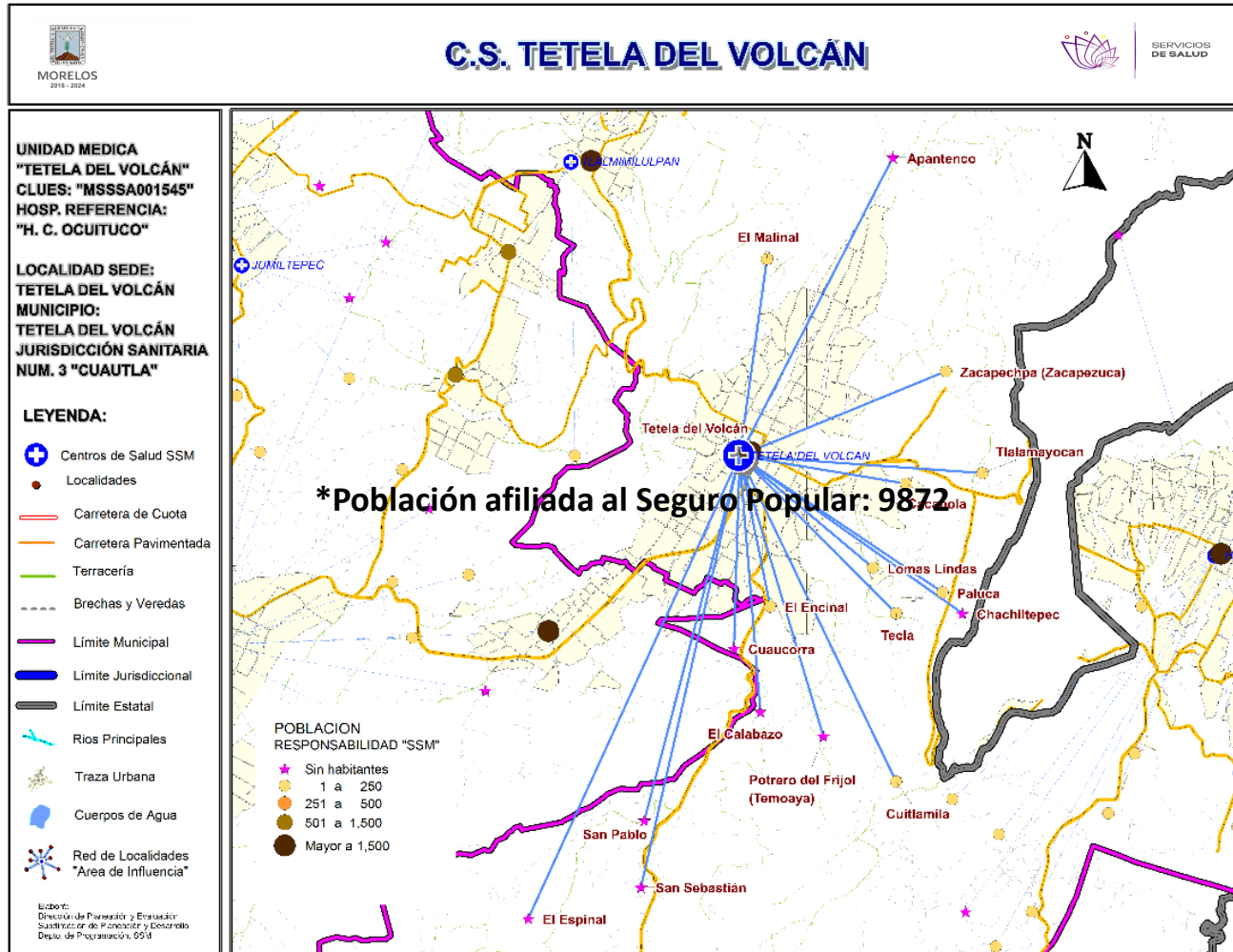
Fuente: SSA/DGIS/Cubos dinámicos de información, 2018 p/.

SINEHIAS, Base de datos/SIS, Cubos dinámicos 2018 p/ (corte 12 de junio).

CS Hueyapan: Plano arquitectónico



UNIDAD:	
JURISDICCION SANITARIA:	
MUNICIPIO:	
LOCALIDAD:	
PLANO:	
FECHA:	
CLAVE DE LA UNIDAD:	MSSA001550



***Población afiliada al Seguro Popular: 9,872**

*REPSS Morelos

Población por área de influencia



POBLACIÓN DEL ÁREA DE INFLUENCIA, 2019.				
CLUES:	MSSSA001545	NOMBRE CLUES:	TETELA DEL VOLCAN	
MUNICIPIO SEDE:	022 TETELA DEL VOLCÁN	LOCALIDAD SEDE:	0001 TETELA DEL VOLCAN	
TIPOLOGÍA:	K / URBANO DE 08 NÚCLEOS BÁSICOS	HOSPITAL DE REFERENCIA:	HC DE OCUITUCO	
CLAVE LOCALIDAD	NOMBRE DE LA LOCALIDAD	COLONIA	POBLACIÓN TOTAL	POBLACIÓN SSM
170220001	Tetela del Volcán	-	11,582	9,582
170220005	Lomas Lindas	-	208	184
170220012	El Malinal	-	19	18
170220017	Zacapechpa (Zacapezuca)	-	107	97
170220019	Paluca	-	7	6
170220020	Potrero del Frijol (Temoaya)	-	0	0
170220022	Tecla	-	28	25
170220023	Tlalamayocan	-	123	109
170220037	Cacapola	-	44	38
170220038	El Calabazo	-	0	0
170220040	Chachiltepec	-	0	0
170220042	Cuauorra	-	0	0
170220043	Cuitlamila	-	6	5
170220044	El Espinal	-	0	0
170220048	San Pablo	-	0	0
170220049	San Sebastián	-	0	0
170220055	El Encinal	-	57	49
170220056	Apantenco	-	0	0
TOTAL POBLACIÓN DE LA UNIDAD MÉDICA			599	531



Morbilidad



MORBILIDAD DEL C.S. TETELA DEL VOLCÁN (CLUES: MSSSA001545) , 2018				
No.	PADECIMIENTO	CLAVE CIE10	CASOS	
			NÚM.	TASA *
1	Infecciones respiratorias agudas	J00-J06, J20, J21 excepto J02.0 y J03.0	5,246	526.34
2	Infecciones intestinales por otros organismos y las mal definidas	A04, A08-A09 excepto A08.0	881	88.39
3	Infección de vías urinarias	N30, N34, N39.0	552	55.38
4	Úlceras, gastritis y duodenitis	K25-K29	382	38.33
5	Gingivitis y enfermedad periodontal	K05	315	31.60
6	Otitis media aguda	H65.0-H65.1	134	13.44
7	Vulvovaginitis	N76	98	9.83
8	Conjuntivitis	H10	84	8.43
9	Mordeduras por perro	W54	53	5.32
10	Obesidad	E66	52	5.22
	Resto de Diagnósticos	Resto de Diagnósticos	254	25.48
TOTAL			8,051	
POBLACIÓN RESPONSABILIDAD SSM, 2018:			9,967	

C.S. TETELA DEL VOLCÁN (CLUES: MSSSA001545)

REPORTE SIS

Año	2012	2013	2014	2015	2016	2017
Total de Embarazadas 1° vez	263	305	230	162	214	221
Total de embarazadas Adolescentes 1° vez	55	80	88	92	82	88
Total de Pacientes de MPF	404	471	454	471	451	752
Total de Pacientes Referidos	584	646	751	760	634	513
Total de Pacientes Contrareferidos	4	0	1	3	3	4
Total DM en Tratamiento	146	165	212	376	236	208
Total DM en Control	34	69	59	45	34	33
Total HTA en Tratamiento	155	133	187	145	195	145
Total HTA en Control	30	84	106	125	133	110

Fuente: Subsistema de Prestación de Servicios (SIS) cierre anual 2012 - 2017, s/d= sin datos

Nombre: TETELA DEL VOLCÁN

CLUES: MSSSA001545

Jurisdicción: No. III

Concepto	2018 p/	Concepto	2018 p/
Infraestructura			
Consultorios	7	Personal de enfermería	16
-Generales	6	-Enfermeras en contacto	15
-Estomatología	1	-Enfermeras en otra actividad	1
-Otros	0		
Salas de expulsión	1	Consulta otorgada	
		Consulta externa	28,866
		-Consulta general	27,310
		-Consulta odontológica	1,556
Recurso humano			
Médicos en contacto	14		
-Generales	10		
-Odontólogos	1		
-Otros	0		
Médicos pasantes	3		
-P. de medicina	2		
-P. de odontología	1		
		Indicadores de productividad 1/	
		Consulta general por médico general 2/	9.0
		Consulta odontológica por odontólogo 3/	3.1

p/ La información corresponde al cierre anual de 2018 p/ (Cifras preliminares).

1/Se consideran 252 días hábiles.

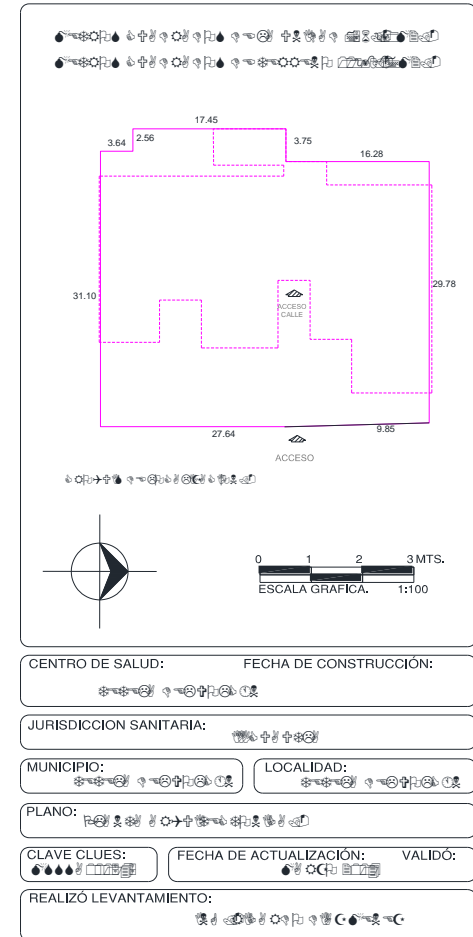
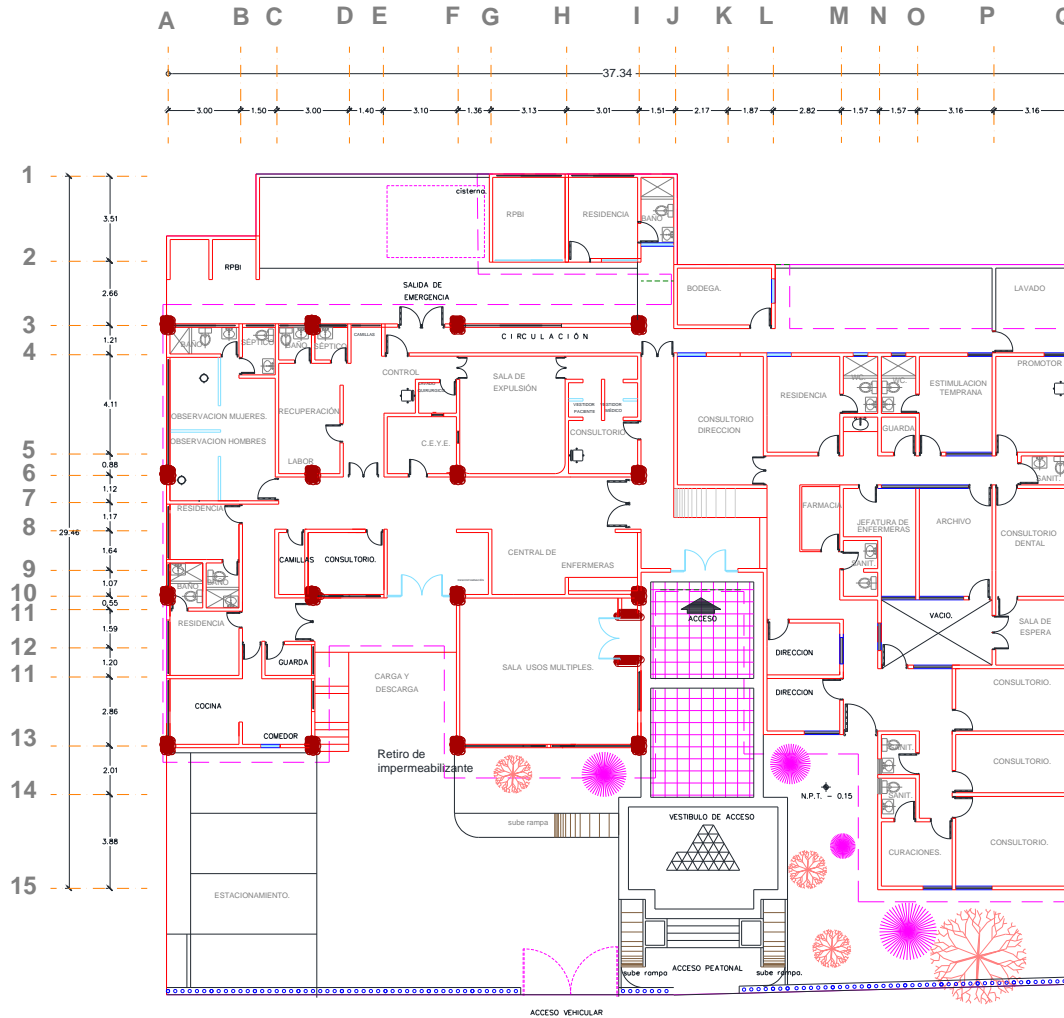
2/Incluye consulta general y médicos generales más pasantes de medicina.

3/Incluye consulta odontológica y odontólogos más pasantes de odontología.

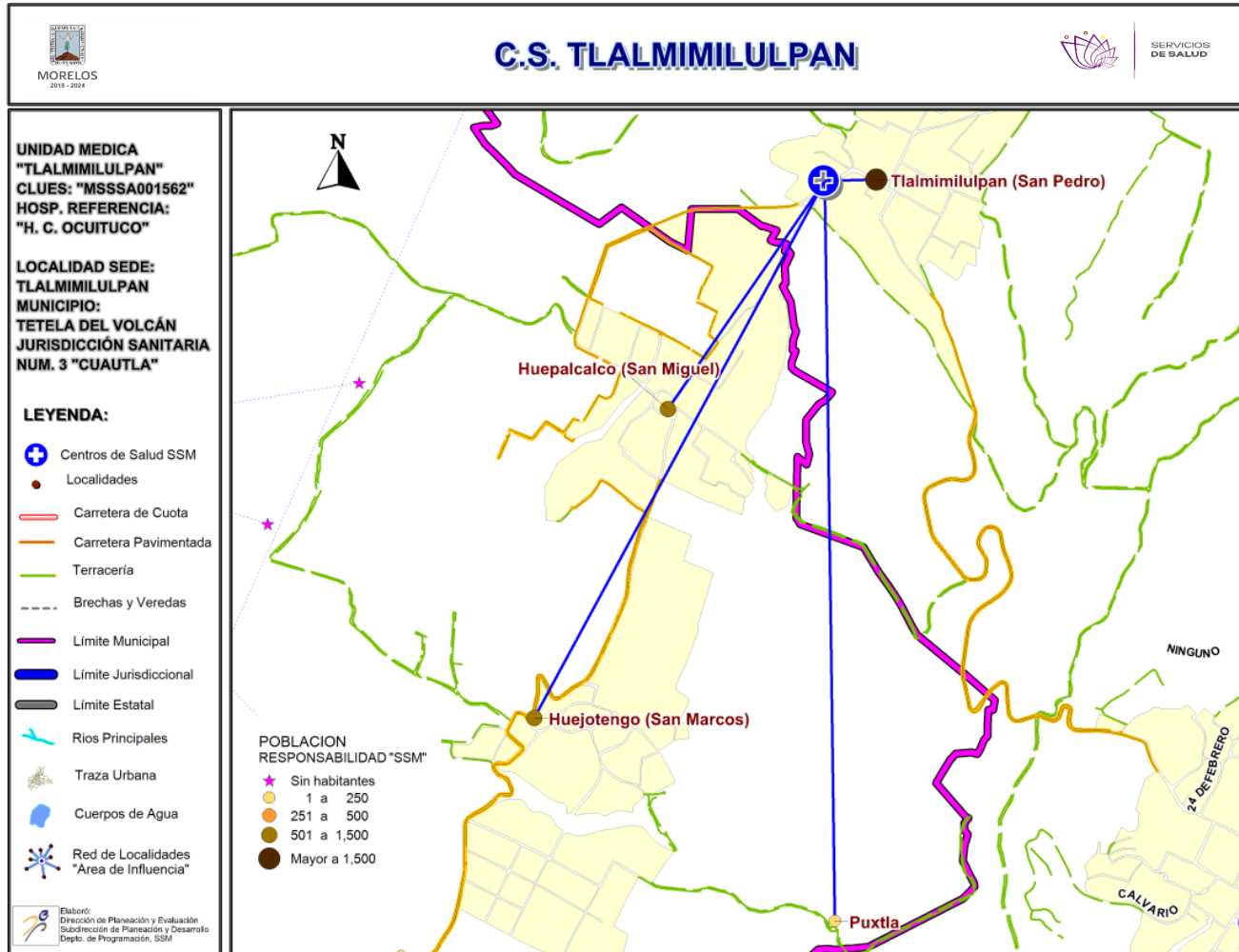
Fuente: SSA/DGIS/Cubos dinámicos de información, 2018 p/.

SINEHIAS, Base de datos/SIS, Cubos dinámicos 2018 p/ (corte 12 de junio).

CS Tetela del Volcán: Plano arquitectónico



Fuente: Depto. de Obras, Conservación y Mantenimiento, SSM





Población por área de influencia



POBLACIÓN DEL ÁREA DE INFLUENCIA, 2019.

CLUES: MSSSA001562	NOMBRE CLUES: TLALMIMILULPAN			
MUNICIPIO SEDE: 022 TETELA DEL VOLCÁN	LOCALIDAD SEDE: 0003 TLALMIMILULPAN (SAN PEDRO)			
TIPOLOGÍA: B / RURAL DE 02 NÚCLEOS BÁSICOS	HOSPITAL DE REFERENCIA: HC DE OCUITUCO			
CLAVE LOCALIDAD	NOMBRE DE LA LOCALIDAD	COLONIA	POBLACIÓN TOTAL	POBLACIÓN SSM
170160003	Huejotengo (San Marcos)	-	1,096	833
170160004	Huepalcalco (San Miguel)	-	1,225	1,105
170160041	Puxtla	-	12	12
170220003	Tlalmimilulpan (San Pedro)	-	1,859	1,673
TOTAL POBLACIÓN DE LA UNIDAD MÉDICA			4,192	3,623

MORBILIDAD DEL C.S. TLALMIMILULPAN (CLUES: MSSSA001562) , 2018				
No.	PADECIMIENTO	CLAVE CIE10	CASOS	
			NÚM.	TASA *
1	Infecciones respiratorias agudas	J00-J06, J20, J21 excepto J02.0 y J03.0	752	210.64
2	Infección de vías urinarias	N30, N34, N39.0	111	31.09
3	Infecciones intestinales por otros organismos y las mal definidas	A04, A08-A09 excepto A08.0	91	25.49
4	Úlceras, gastritis y duodenitis	K25-K29	33	9.24
5	Otitis media aguda	H65.0-H65.1	31	8.68
6	Conjuntivitis	H10	25	7.00
7	Otras infecciones intestinales debidas a protozoarios	A07.0, A07.2, A07.9	15	4.20
8	Violencia intrafamiliar	Y07.0-Y07.2	14	3.92
9	Vulvovaginitis	N76	5	1.40
10	Candidiasis urogenital	B37.3-B37.4	3	0.84
	Resto de Diagnósticos	Resto de Diagnósticos	8	2.24
TOTAL			1,088	
POBLACIÓN RESPONSABILIDAD SSM, 2018:			3,570	

C.S. TLALMIMILULPAN (CLUES: MSSSA001562)

REPORTE SIS

Año	2012	2013	2014	2015	2016	2017
Total de Embarazadas 1° vez	40	45	35	86	46	29
Total de embarazadas Adolescentes 1° vez	11	18	10	18	13	8
Total de Pacientes de MPF	130	142	144	37	81	117
Total de Pacientes Referidos	129	94	165	232	347	107
Total de Pacientes Contrareferidos	4	0	40	7	25	0
Total DM en Tratamiento	48	60	47	70	86	81
Total DM en Control	15	33	12	0	104	39
Total HTA en Tratamiento	40	52	52	54	78	65
Total HTA en Control	19	30	11	10	57	26

Fuente: Subsistema de Prestación de Servicios (SIS) cierre anual 2012 - 2017, s/d= sin datos

Nombre: TLALMIMILULPAN

CLUES: MSSSA001562

Jurisdicción: No. III

Concepto	2018 p/	Concepto	2018 p/
Infraestructura			
Consultorios	2	Personal de enfermería	2
-Generales	2	-Enfermeras en contacto	2
-Estomatología	0	-Enfermeras en otra actividad	0
-Otros	0		
Salas de expulsión	0	Consulta otorgada	
		Consulta externa	2,565
		-Consulta general	2,565
		-Consulta odontológica	0
Recurso humano			
Médicos en contacto	2	Indicadores de productividad 1/	
-Generales	0	Consulta general por médico general 2/	5.1
-Odontólogos	0	Consulta odontológica por odontólogo 3/	0
-Otros	0		
Médicos pasantes	2		
-P. de medicina	2		
-P. de odontología	0		

p/ La información corresponde al cierre anual de 2018 p/ (Cifras preliminares).

1/Se consideran 252 días hábiles.

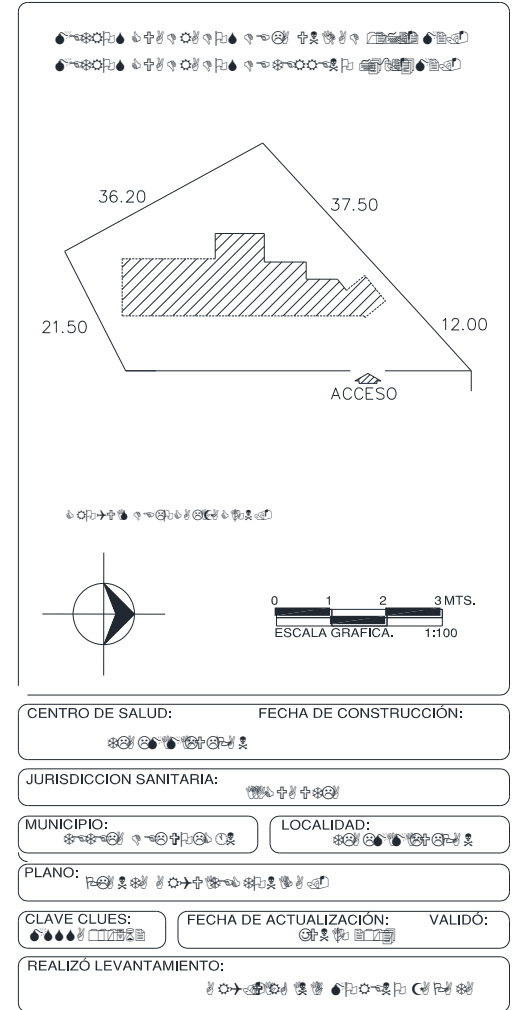
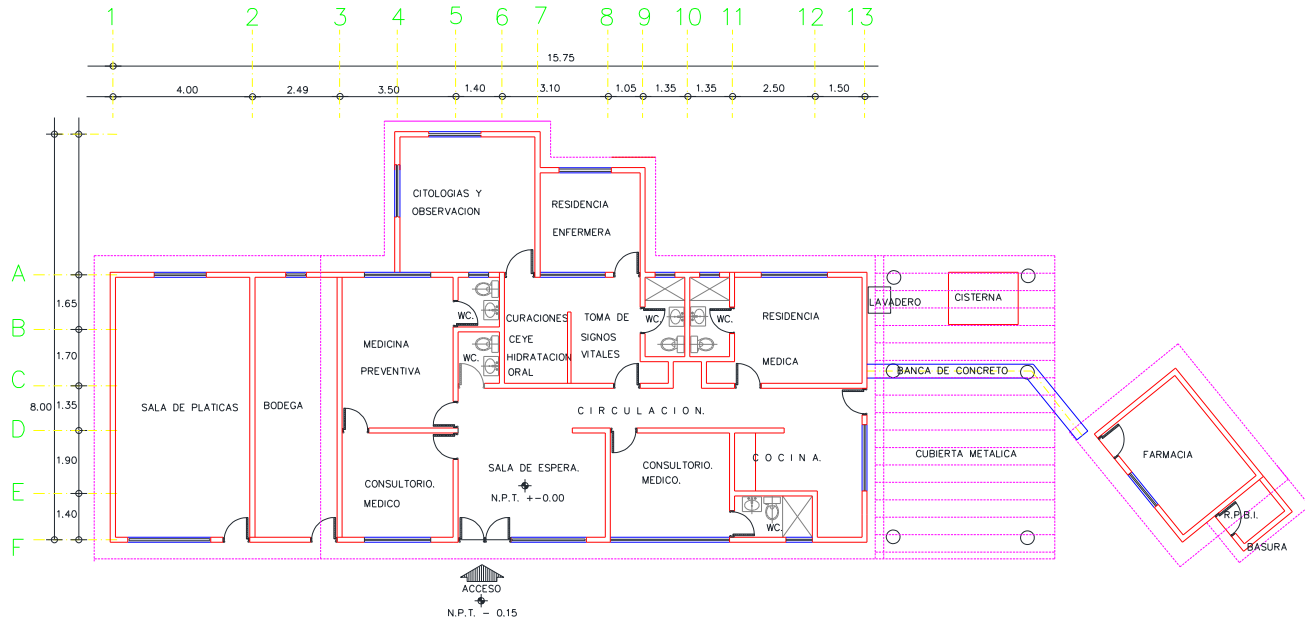
2/Incluye consulta general y médicos generales más pasantes de medicina.

3/Incluye consulta odontológica y odontólogos más pasantes de odontología.

Fuente: SSA/DGIS/Cubos dinámicos de información, 2018 p/.

SINEHIAS, Base de datos/SIS, Cubos dinámicos 2018 p/ (corte 12 de junio).

CS Tlalmimilulpan: Plano arquitectónico

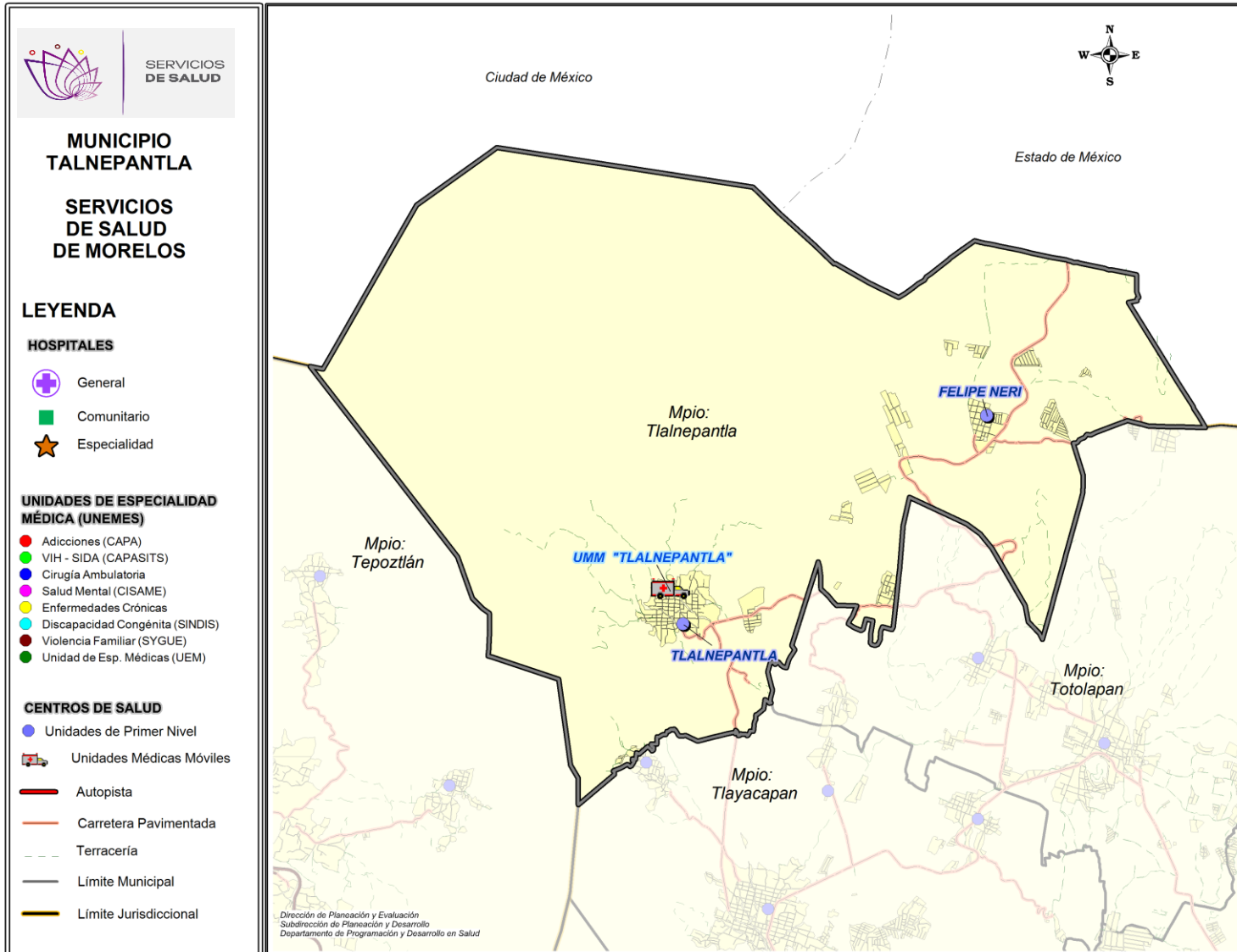


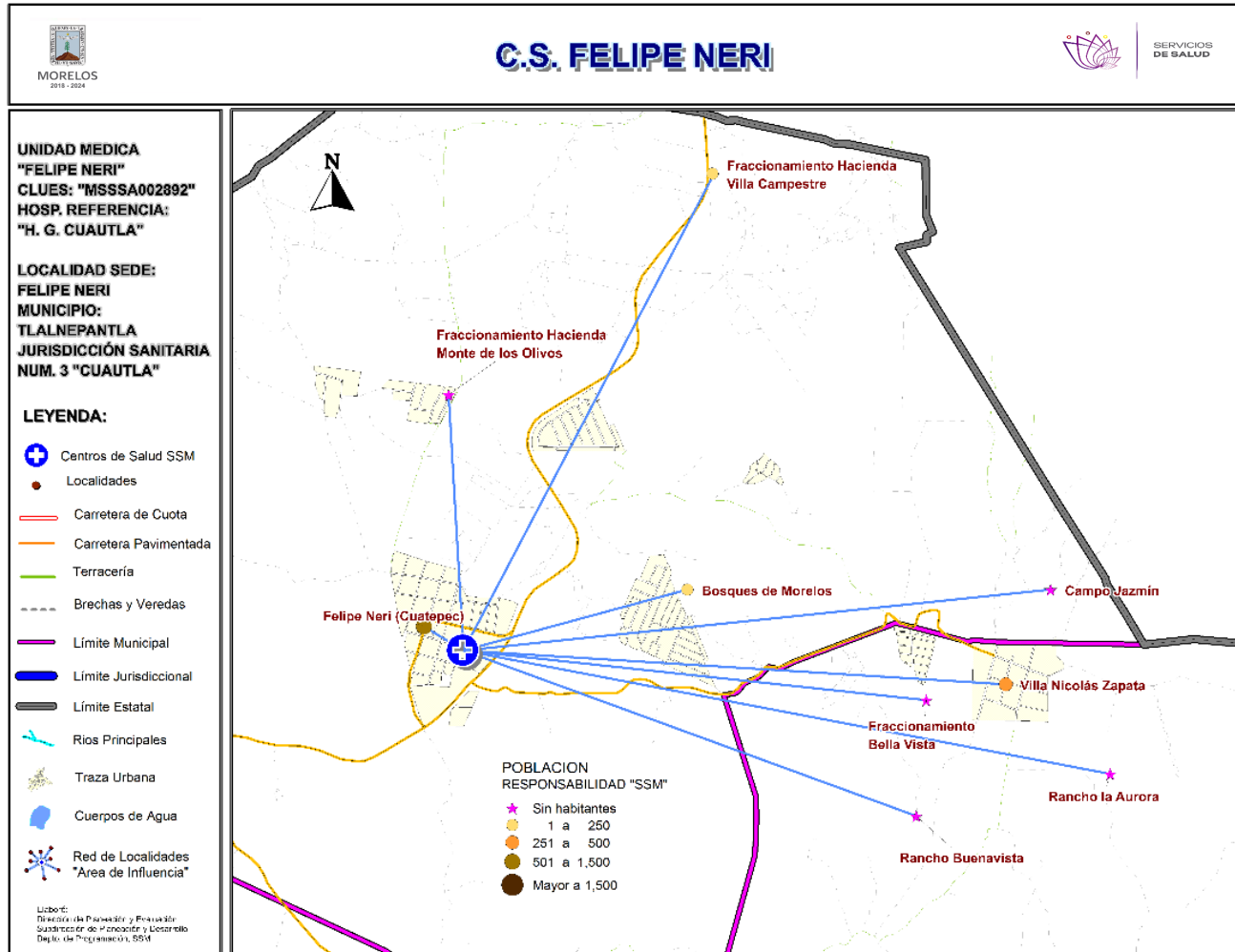
Municipio: Tlalnepantla

Jurisdicción Sanitaria III

POBLACIÓN MUNICIPIO DE TLALNEPANTLA, MORELOS 2019.							
Edad quin.	Con Derechohabiencia			Sin Derechohabiencia			Población total general
	Masculino	Femenino	Total	Masculino	Femenino	Total	
< de 1	9	11	20	55	66	121	141
1 a 4	44	39	83	294	267	561	644
5 a 9	46	43	89	296	281	577	666
10 a 14	40	37	77	261	245	506	583
15 a 19	41	40	81	272	257	529	610
20 a 24	43	41	84	299	278	577	661
25 a 29	43	43	86	293	269	562	648
30 a 34	42	44	86	259	256	515	601
35 a 39	34	44	78	202	236	438	516
40 a 44	36	41	77	199	201	400	477
45 a 49	42	40	82	198	179	377	459
50 a 54	33	32	65	155	146	301	366
55 a 59	26	26	52	124	118	242	294
60 a 64	22	26	48	104	115	219	267
65 a 69	14	18	32	67	84	151	183
70 a 74	12	12	24	54	54	108	132
75 a 79	11	11	22	42	47	89	111
80 a 84	6	10	16	28	39	67	83
85 y más	7	6	13	30	28	58	71
Total	551	564	1,115	3,232	3,166	6,398	7,513

Ubicación Geográfica





***Población afiliada al Seguro Popular: 1,217**



Población por área de influencia



POBLACIÓN DEL ÁREA DE INFLUENCIA, 2019.				
CLUES: MSSSA002892		NOMBRE CLUES: FELIPE NERI		
MUNICIPIO SEDE: 023 TLALNEPANTLA		LOCALIDAD SEDE: 0002 FELIPE NERI (CUATEPEC)		
TIPOLOGÍA: A / RURAL DE 01 NÚCLEO BÁSICO		HOSPITAL DE REFERENCIA: HOSPITAL GENERAL DE CUAUTLA		
CLAVE LOCALIDAD	NOMBRE DE LA LOCALIDAD	COLONIA	POBLACIÓN TOTAL	POBLACIÓN SSM
170230002	Felipe Neri (Cuatepec)	-	1,515	1,402
170230012	Fraccionamiento Hacienda Monte de los Olivos	-	0	0
170230017	Bosques de Morelos	-	9	9
170230018	Campo Jazmín	-	0	0
170230019	Fraccionamiento Hacienda Villa Campestre	-	2	2
170270006	Villa Nicolás Zapata	-	398	360
170270016	Rancho Buenavista (Hacienda de Buenavista)	-	0	0
170270033	Rancho la Aurora	-	0	0
170270034	Fraccionamiento Bella Vista	-	0	0
TOTAL POBLACIÓN DE LA UNIDAD MÉDICA			1,924	1,773



Morbilidad



MORBILIDAD DEL C.S. FELIPE NERI (CLUES: MSSSA002892) , 2018				
No.	PADECIMIENTO	CLAVE CIE10	CASOS	
			NÚM.	TASA *
1	Infecciones respiratorias agudas	J00-J06, J20, J21 excepto J02.0 y J03.0	240	137.46
2	Infección de vías urinarias	N30, N34, N39.0	68	38.95
3	Infecciones intestinales por otros organismos y las mal definidas	A04, A08-A09 excepto A08.0	38	21.76
4	Vulvovaginitis	N76	32	18.33
5	Conjuntivitis	H10	6	3.44
6	Candidiasis urogenital	B37.3-B37.4	4	2.29
7	Intoxicación por ponzoña de animales	T63, X21, X27, EXCEPTO T63.2	3	1.72
8	Violencia intrafamiliar	Y07.0-Y07.2	2	1.15
9	Contacto traumático con avispas, avispones y abejas	X23	2	1.15
10	Úlceras, gastritis y duodenitis	K25-K29	2	1.15
	Resto de Diagnósticos	Resto de Diagnósticos	2	1.15
TOTAL			399	
POBLACIÓN RESPONSABILIDAD SSM, 2018:			1,746	

REPORTE SIS

Año	2012	2013	2014	2015	2016	2017
Total de Embarazadas 1° vez	0	18	32	25	29	30
Total de embarazadas Adolescentes 1° vez	0	2	13	9	4	9
Total de Pacientes de MPF	0	120	140	148	139	7
Total de Pacientes Referidos	0	65	126	148	361	269
Total de Pacientes Contrareferidos	0	3	10	1	0	0
Total DM en Tratamiento	0	28	49	55	51	44
Total DM en Control	0	18	40	27	13	8
Total HTA en Tratamiento	0	12	33	35	30	29
Total HTA en Control	0	8	24	34	14	12

Fuente: Subsistema de Prestación de Servicios (SIS) cierre anual 2012 - 2017, s/d= sin datos

Nombre: FELIPE NERI
CLUES: MSSSA002892
Jurisdicción: No. III

Concepto	2018 p/	Concepto	2018 p/
Infraestructura			
Consultorios	2	Personal de enfermería	1
-Generales	2	-Enfermeras en contacto	1
-Estomatología	0	-Enfermeras en otra actividad	0
-Otros	0		
Salas de expulsión	0		
Recurso humano			
Médicos en contacto	1	Consulta otorgada	
-Generales	0	Consulta externa	2,220
-Odontólogos	0	-Consulta general	2,220
-Otros	0	-Consulta odontológica	0
Médicos pasantes	1		
-P. de medicina	1	Indicadores de productividad 1/	
-P. de odontología	0	Consulta general por médico general 2/	8.8
		Consulta odontológica por odontólogo 3/	0

p/ La información corresponde al cierre anual de 2018 p/ (Cifras preliminares).

1/Se consideran 252 días hábiles.

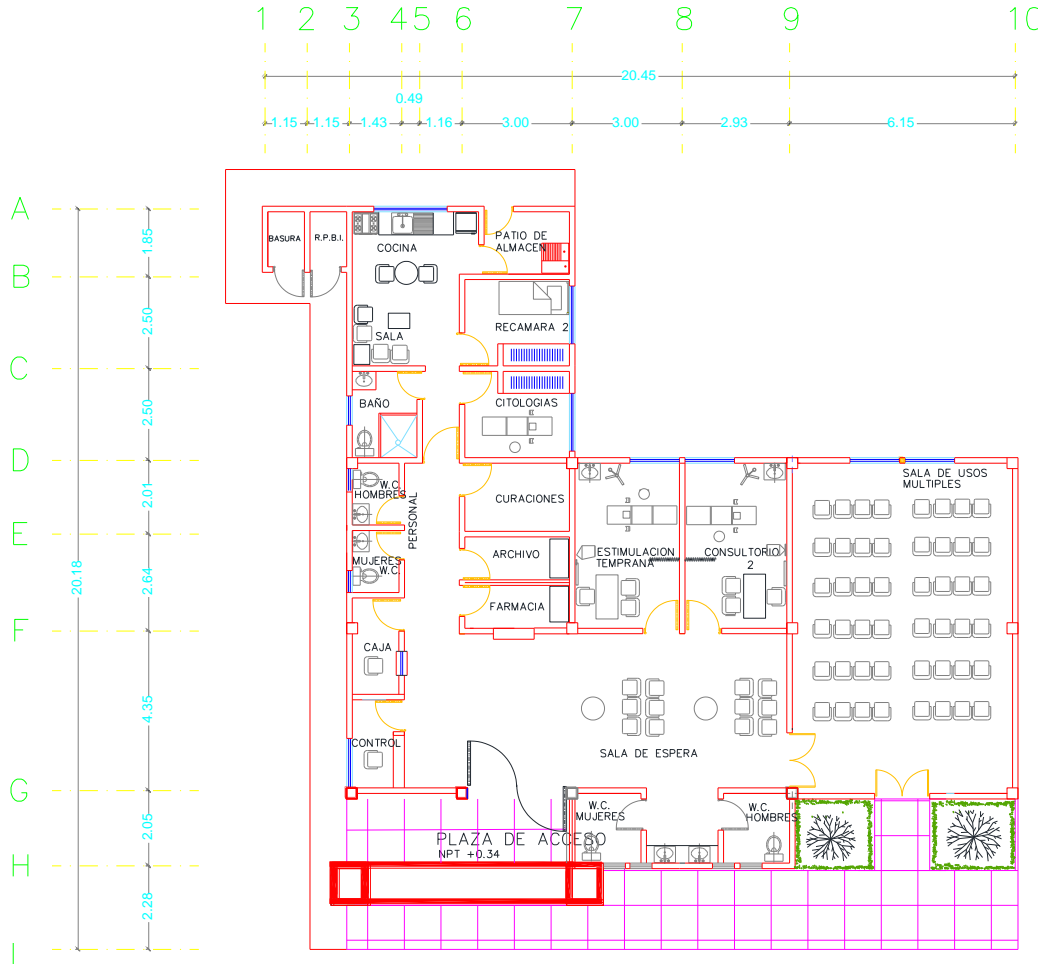
2/Incluye consulta general y médicos generales más pasantes de medicina.

3/Incluye consulta odontológica y odontólogos más pasantes de odontología.

Fuente: SSA/DGIS/Cubos dinámicos de información, 2018 p/.

SINEHIAS, Base de datos/SIS, Cubos dinámicos 2018 p/ (corte 12 de junio).

CS Felipe Neri: Plano arquitectónico

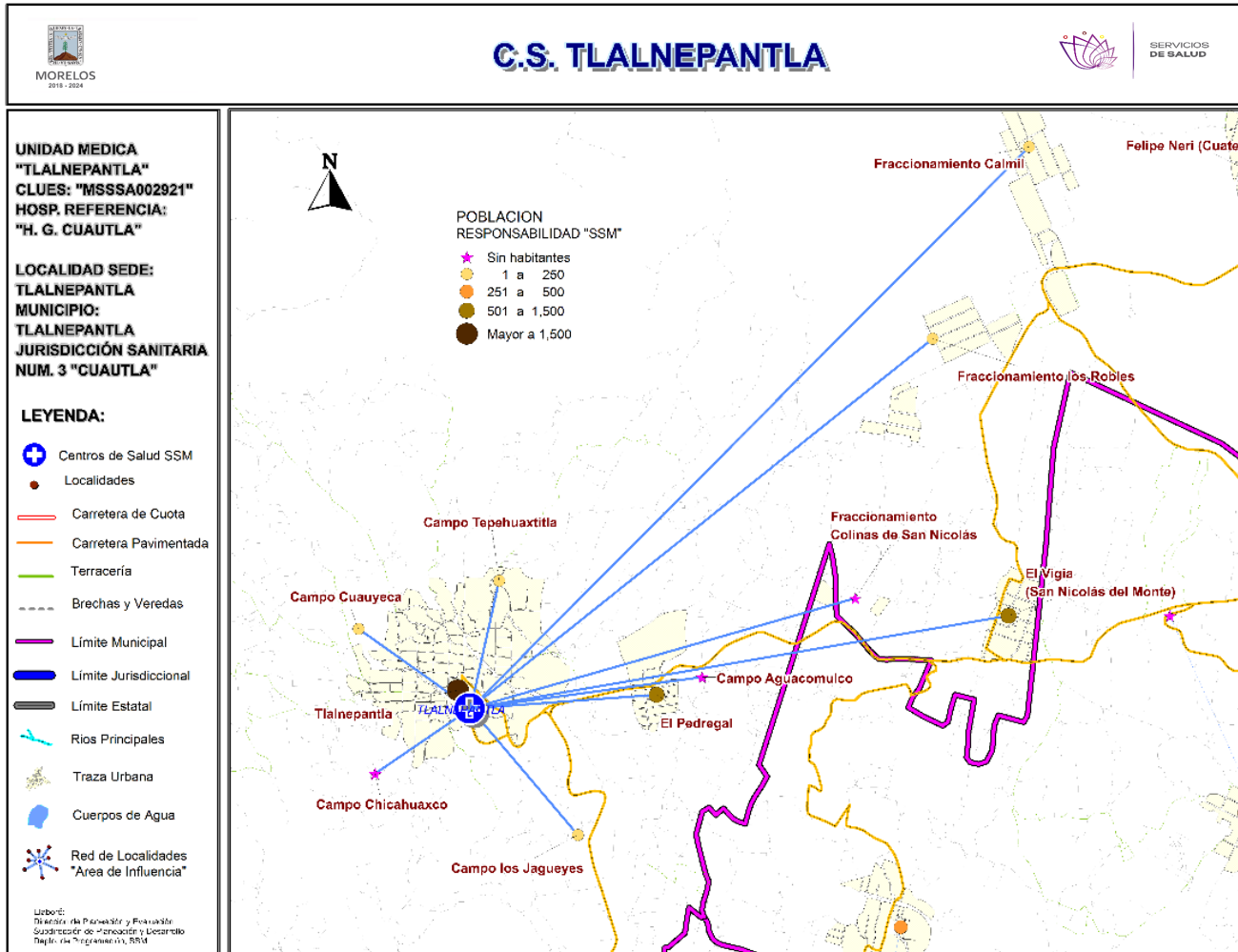


Legend: Symbols for doors, windows, stairs, and furniture.

Orientation: North arrow pointing towards the top-left.

Scale: 0 1 2 3 MTS. ESCALA GRAFICA. 1:100

CENTRO DE SALUD:	FECHA DE CONSTRUCCIÓN:	
JURISDICCION SANITARIA:	MUNICIPIO:	
LOCALIDAD:	PLANO:	
CLAVE CLUES:	FECHA DE ACTUALIZACIÓN:	VALIDO:
REALIZÓ LEVANTAMIENTO:		



***Población afiliada al Seguro Popular: 4,082**

Población por área de influencia

POBLACIÓN DEL ÁREA DE INFLUENCIA, 2019.

CLUES: MSSSA002921				NOMBRE CLUES: TLALNEPANTLA
MUNICIPIO SEDE: 023 TLALNEPANTLA				LOCALIDAD SEDE: 0001 TLALNEPANTLA
TIPOLOGÍA: E / URBANO DE 02 NÚCLEOS BÁSICOS				HOSPITAL DE REFERENCIA: HOSPITAL GENERAL DE CUAUTLA
CLAVE LOCALIDAD	NOMBRE DE LA LOCALIDAD	COLONIA	POBLACIÓN TOTAL	POBLACIÓN SSM
170230001	Tlalnepantla	-	4,383	3,540
170230003	El Vigía (San Nicolás del Monte)	-	942	862
170230007	El Pedregal	-	574	518
170230008	Fraccionamiento Calmil	-	25	16
170230009	Fraccionamiento los Robles	-	40	30
170230010	Fraccionamiento Colinas de San Nicolás	-	0	0
170230011	Campo Aguacomulco	-	0	0
170230013	Campo Chichahuaxco	-	0	0
170230014	Campo Cuauyeca	-	5	4
170230015	Campo los Jagüeyes	-	10	7
170230016	Campo Tepehuaxtitla	-	8	8
TOTAL POBLACIÓN DE LA UNIDAD MÉDICA			5,987	4,985

MORBILIDAD DEL C.S. TLALNEPANTLA (CLUES: MSSSA002921) , 2018				
No.	PADECIMIENTO	CLAVE CIE10	CASOS	
			NÚM.	TASA *
1	Infecciones respiratorias agudas	J00-J06, J20, J21 excepto J02.0 y J03.0	596	121.41
2	Infecciones intestinales por otros organismos y las mal definidas	A04, A08-A09 excepto A08.0	202	41.15
3	Infección de vías urinarias	N30, N34, N39.0	107	21.80
4	Vulvovaginitis	N76	91	18.54
5	Diabetes mellitus no insulino dependiente (Tipo II)	E11-E14	13	2.65
6	Otitis media aguda	H65.0-H65.1	11	2.24
7	Violencia intrafamiliar	Y07.0-Y07.2	9	1.83
8	Úlceras, gastritis y duodenitis	K25-K29	8	1.63
9	Obesidad	E66	7	1.43
10	Desnutrición leve	E44.1	7	1.43
	Resto de Diagnósticos	Resto de Diagnósticos	17	3.46
TOTAL			1,068	
POBLACIÓN RESPONSABILIDAD SSM, 2018:			4,909	

CS TLALNEPANTLA (CLUES:MSSSA002921)

REPORTE SIS						
Año	2012	2013	2014	2015	2016	2017
Total de Embarazadas 1° vez	139	88	64	49	196	57
Total de embarazadas Adolescentes 1° vez	23	28	26	11	81	18
Total de Pacientes de MPF	190	250	85	187	157	230
Total de Pacientes Referidos	364	347	307	366	572	174
Total de Pacientes Contrareferidos	2	0	0	0	0	7
Total DM en Tratamiento	102	62	85	99	98	83
Total DM en Control	21	25	36	59	28	15
Total HTA en Tratamiento	106	44	60	73	84	74
Total HTA en Control	28	33	44	57	64	48

Fuente: Subsistema de Prestación de Servicios (SIS) cierre anual 2012 - 2017, s/d= sin datos

Nombre: TLALNEPANTLA

CLUES: MSSSA002921

Jurisdicción: No. III

Concepto	2018 p/	Concepto	2018 p/
Infraestructura			
Consultorios	5	Personal de enfermería	4
-Generales	4	-Enfermeras en contacto	4
-Estomatología	1	-Enfermeras en otra actividad	0
-Otros	0		
Salas de expulsión	0		
Recurso humano			
Médicos en contacto	5	Consulta otorgada	
-Generales	2	Consulta externa	8,706
-Odontólogos	1	-Consulta general	7,936
-Otros	0	-Consulta odontológica	770
Médicos pasantes	2		
-P. de medicina	1		
-P. de odontología	1		
		Indicadores de productividad 1/	
		Consulta general por médico general 2/	10.5
		Consulta odontológica por odontólogo 3/	1.5

p/ La información corresponde al cierre anual de 2018 p/ (Cifras preliminares).

1/Se consideran 252 días hábiles.

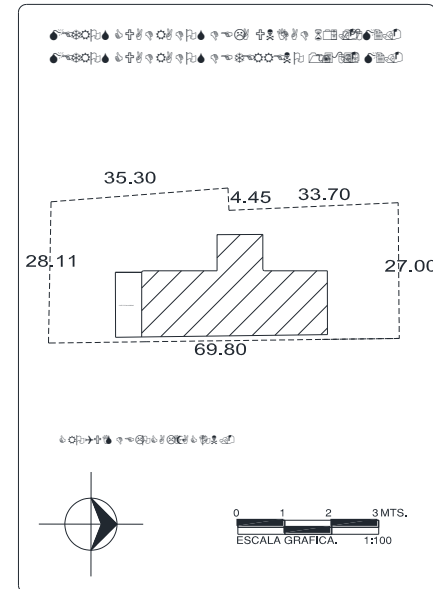
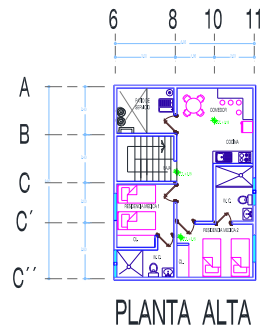
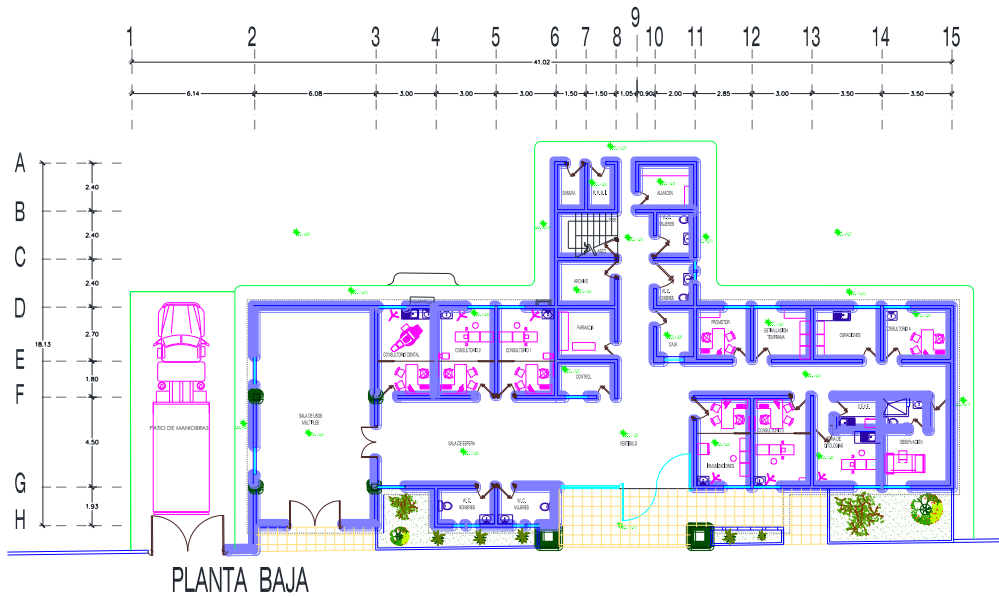
2/Incluye consulta general y médicos generales más pasantes de medicina.

3/Incluye consulta odontológica y odontólogos más pasantes de odontología.

Fuente: SSA/DGIS/Cubos dinámicos de información, 2018 p/.

SINEHIAS, Base de datos/SIS, Cubos dinámicos 2018 p/ (corte 12 de junio).

CS Tlalnepantla: Plano arquitectónico



CENTRO DE SALUD:	FECHA DE CONSTRUCCIÓN:	
JURISDICCION SANITARIA:		
MUNICIPIO:	LOCALIDAD:	
PLANO:		
CLAVE CLUES:	FECHA DE ACTUALIZACIÓN:	VALIDO:
REALIZÓ LEVANTAMIENTO:		

Municipio: Tlayacapan

Jurisdicción Sanitaria III


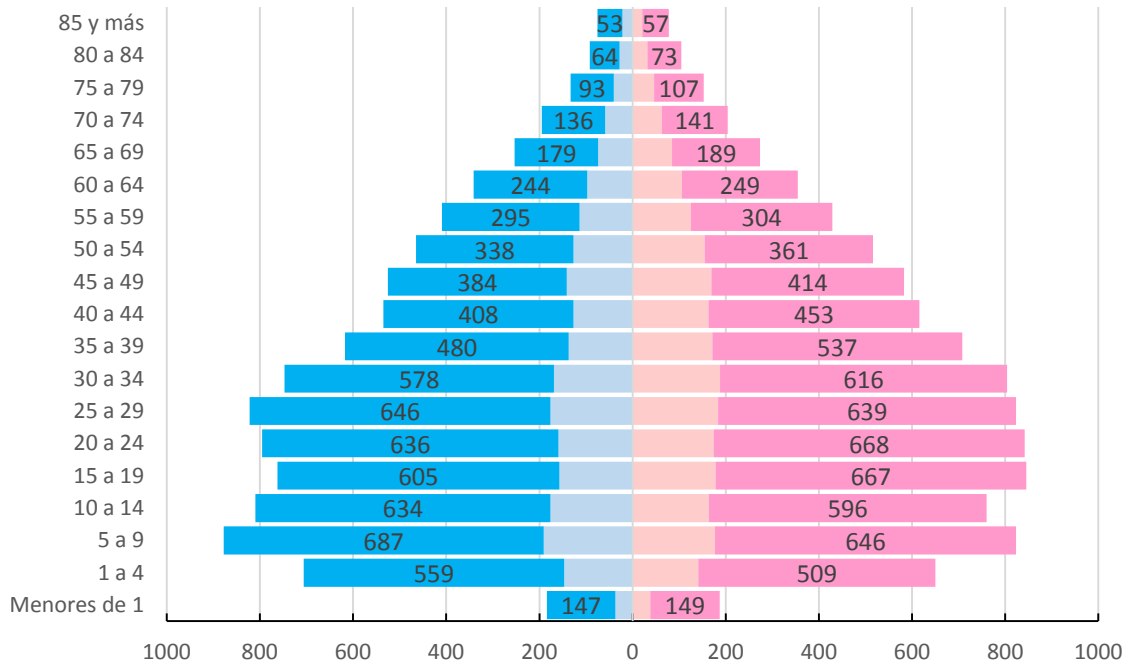


UNIDADES DE SALUD
UNIDADES DE PRIMER NIVEL: 6
UNIDADES DE SEGUNDO NIVEL: 0
UNIDADES DE TERCER NIVEL: 0
UNIDADES MÉDICAS MÓVILES: 1
1 - Tipo 0



Piramide poblacional por condición de derechohabencia
Municipio de Tlayacapan, 2019

■ Hombres con derechohabencia ■ Hombres sin derechohabencia
■ Mujeres con derechohabencia ■ Mujeres sin derechohabencia



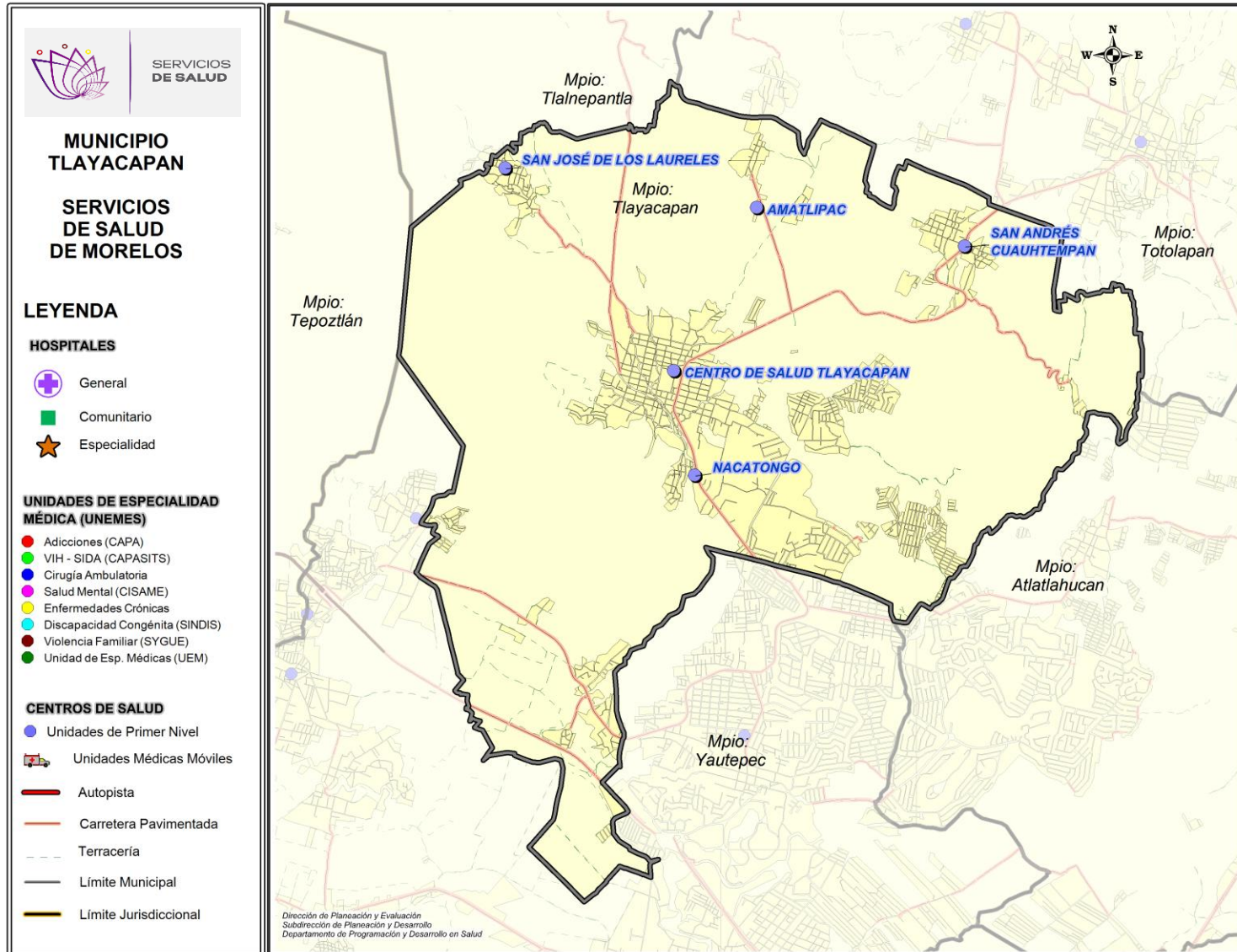
Municipio: Tlayacapan

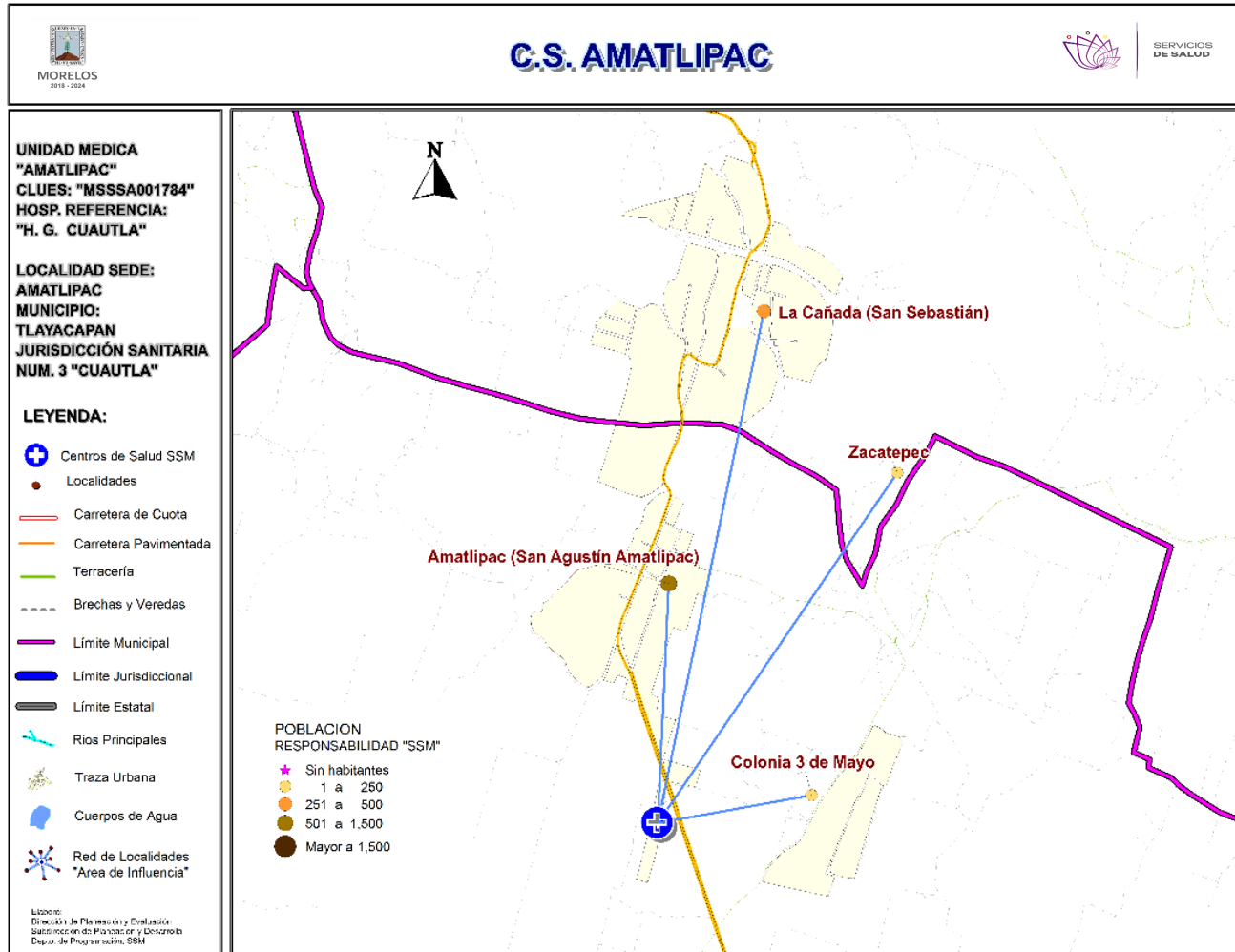
Jurisdicción Sanitaria III



POBLACIÓN MUNICIPIO DE TLAYACAPAN, MORELOS 2019.

Edad quin.	Con Derechohabiencia			Sin Derechohabiencia			Población total general
	Masculino	Femenino	Total	Masculino	Femenino	Total	
< de 1	37	38	75	147	149	296	371
1 a 4	147	141	288	559	509	1,068	1,356
5 a 9	191	177	368	687	646	1,333	1,701
10 a 14	176	164	340	634	596	1,230	1,570
15 a 19	157	178	335	605	667	1,272	1,607
20 a 24	159	174	333	636	668	1,304	1,637
25 a 29	176	184	360	646	639	1,285	1,645
30 a 34	169	188	357	578	616	1,194	1,551
35 a 39	137	171	308	480	537	1,017	1,325
40 a 44	127	163	290	408	453	861	1,151
45 a 49	141	169	310	384	414	798	1,108
50 a 54	127	155	282	338	361	699	981
55 a 59	114	125	239	295	304	599	838
60 a 64	97	106	203	244	249	493	696
65 a 69	74	85	159	179	189	368	527
70 a 74	59	63	122	136	141	277	399
75 a 79	40	46	86	93	107	200	286
80 a 84	28	32	60	64	73	137	197
85 y más	22	21	43	53	57	110	153
Total	2,178	2,380	4,558	7,166	7,375	14,541	19,099





***Población afiliada al Seguro Popular: 731**



Población por área de influencia



POBLACIÓN DEL ÁREA DE INFLUENCIA, 2019.

CLUES: MSSSA001784	NOMBRE CLUES: AMATLIPAC			
MUNICIPIO SEDE: 026 TLAYACAPAN	LOCALIDAD SEDE: 0002 AMATLIPAC (SAN AGUSTIN AMATLIPAC)			
TIPOLOGÍA: B / RURAL DE 02 NÚCLEOS BÁSICOS	HOSPITAL DE REFERENCIA: HOSPITAL GENERAL DE CUAUTLA			
CLAVE LOCALIDAD	NOMBRE DE LA LOCALIDAD	COLONIA	POBLACIÓN TOTAL	POBLACIÓN SSM
170260002	Amatlipac (San Agustín Atlipac)	-	740	610
170260018	Colonia 3 de Mayo	-	224	192
170270003	La Cañada (San Sebastián)	-	565	481
170270020	Zacatepec	-	4	4
TOTAL POBLACIÓN DE LA UNIDAD MÉDICA			1,533	1,287

MORBILIDAD DEL C.S. AMATLIPAC (CLUES: MSSSA001784) , 2018				
No.	PADECIMIENTO	CLAVE CIE10	CASOS	
			NÚM.	TASA *
1	Infecciones respiratorias agudas	J00-J06, J20, J21 excepto J02.0 y J03.0	179	141.28
2	Infecciones intestinales por otros organismos y las mal definidas	A04, A08-A09 excepto A08.0	40	31.57
3	Hipertensión arterial	I10-I15	30	23.68
4	Diabetes mellitus no insulino dependiente (Tipo II)	E11-E14	28	22.10
5	Obesidad	E66	19	15.00
6	Úlceras, gastritis y duodenitis	K25-K29	18	14.21
7	Vulvovaginitis	N76	18	14.21
8	Infección de vías urinarias	N30, N34, N39.0	17	13.42
9	Desnutrición leve	E44.1	10	7.89
10	Otitis media aguda	H65.0-H65.1	9	7.10
	Resto de Diagnósticos	Resto de Diagnósticos	11	8.68
TOTAL			379	
POBLACIÓN RESPONSABILIDAD SSM, 2018:			1,267	



C.S. AMATLIPAC (CLUES: MSSSA001784)

REPORTE SIS

Año	2012	2013	2014	2015	2016	2017
Total de Embarazadas 1° vez	41	31	20	30	19	20
Total de embarazadas Adolescentes 1° vez	9	6	8	8	5	6
Total de Pacientes de MPF	78	78	91	49	81	33
Total de Pacientes Referidos	65	176	122	140	98	176
Total de Pacientes Contrareferidos	0	0	4	7	3	3
Total DM en Tratamiento	40	11	28	34	0	32
Total DM en Control	11	7	18	8	5	4
Total HTA en Tratamiento	33	9	10	37	0	32
Total HTA en Control	24	7	8	25	0	26

Fuente: Subsistema de Prestación de Servicios (SIS) cierre anual 2012 - 2017, s/d= sin datos

Nombre: AMATLIPAC
CLUES: MSSSA001784
Jurisdicción: No. III

Concepto	2018 p/	Concepto	2018 p/
Infraestructura			
Consultorios	1	Personal de enfermería	2
-Generales	1	-Enfermeras en contacto	2
-Estomatología	0	-Enfermeras en otra actividad	0
-Otros	0		
Salas de expulsión	0	Consulta otorgada	
Recurso humano			
Médicos en contacto	1	Consulta externa	1,317
-Generales	0	-Consulta general	1,317
-Odontólogos	0	-Consulta odontológica	0
-Otros	0	Indicadores de productividad 1/	
Médicos pasantes	1	Consulta general por médico general 2/	5.2
-P. de medicina	1	Consulta odontológica por odontólogo 3/	0.0
-P. de odontología	0		

p/ La información corresponde al cierre anual de 2018 p/ (Cifras preliminares).

1/Se consideran 252 días hábiles.

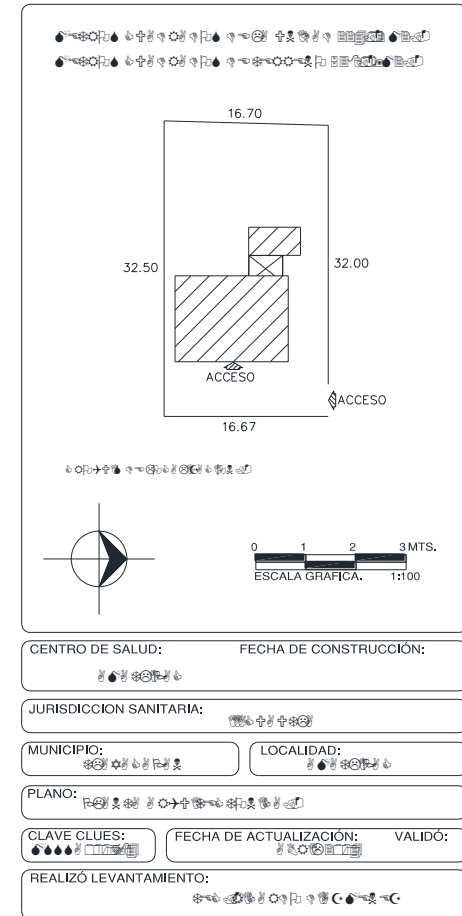
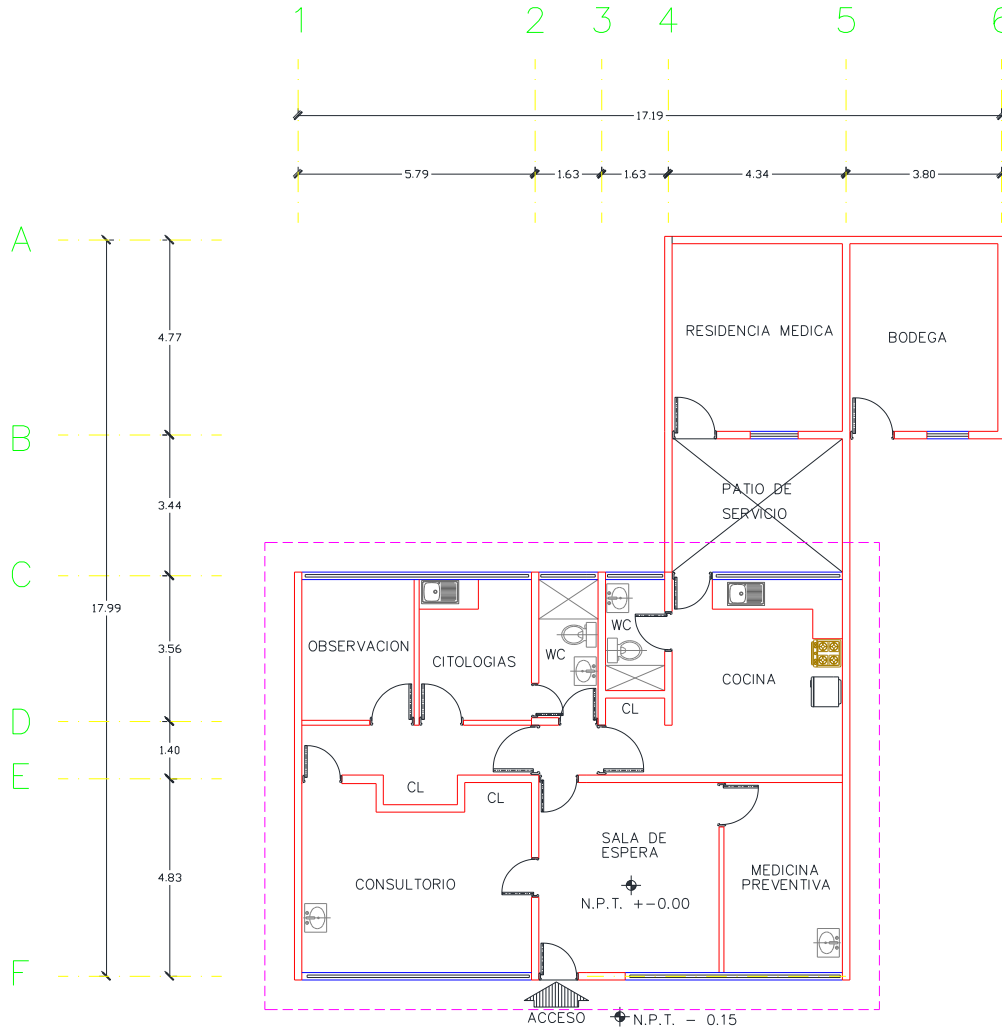
2/Incluye consulta general y médicos generales más pasantes de medicina.

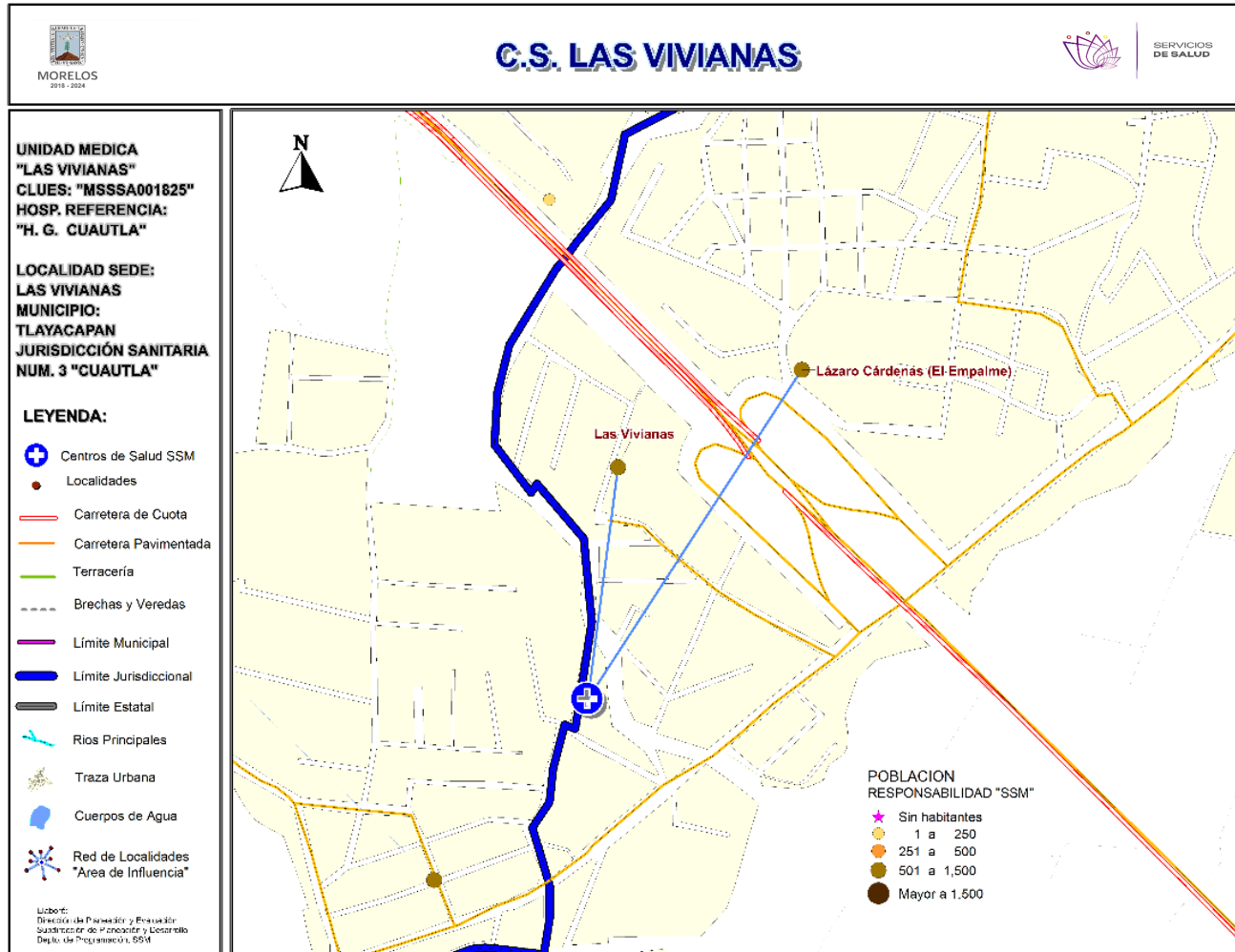
3/Incluye consulta odontológica y odontólogos más pasantes de odontología.

Fuente: SSA/DGIS/Cubos dinámicos de información, 2018 p/.

SINEHIAS, Base de datos/SIS, Cubos dinámicos 2018 p/ (corte 12 de junio).

CS Amatlipac: Plano arquitectónico





***Población afiliada al Seguro Popular: 1,856**



Población por área de influencia



POBLACIÓN DEL ÁREA DE INFLUENCIA, 2019.				
CLUES: MSSA001825		NOMBRE CLUES: LAS VIVIANAS		
MUNICIPIO SEDE: 026 TLAYACAPAN		LOCALIDAD SEDE: 0008 LAS VIVIANAS		
TIPOLOGÍA: A / RURAL DE 01 NÚCLEO BÁSICO		HOSPITAL DE REFERENCIA: HOSPITAL GENERAL DE CUAUTLA		
CLAVE LOCALIDAD	NOMBRE DE LA LOCALIDAD	COLONIA	POBLACIÓN TOTAL	POBLACIÓN SSM
170260008	Las Vivianas	-	1,148	815
170290025	Lázaro Cárdenas (El Empalme)	-	1,751	1,368
TOTAL POBLACIÓN DE LA UNIDAD MÉDICA			2,899	2,183



Morbilidad



MORBILIDAD DEL C.S. LAS VIVIANAS (CLUES: MSSSA001825) , 2018				
No.	PADECIMIENTO	CLAVE CIE10	CASOS	
			NÚM.	TASA *
1	Infecciones respiratorias agudas	J00-J06, J20, J21 excepto J02.0 y J03.0	209	97.30
2	Infección de vías urinarias	N30, N34, N39.0	44	20.48
3	Infecciones intestinales por otros organismos y las mal definidas	A04, A08-A09 excepto A08.0	38	17.69
4	Vulvovaginitis	N76	26	12.10
5	Úlceras, gastritis y duodenitis	K25-K29	20	9.31
6	Otitis media aguda	H65.0-H65.1	19	8.85
7	Intoxicación por picadura de alacrán	T63.2, X22	13	6.05
8	Conjuntivitis	H10	12	5.59
9	Gingivitis y enfermedad periodontal	K05	4	1.86
10	Infección gonocócica del tracto genitourinario	A54.0-A54.2	3	1.40
	Resto de Diagnósticos	Resto de Diagnósticos	13	6.05
TOTAL			401	
POBLACIÓN RESPONSABILIDAD SSM, 2018:			2,148	

C.S. LAS VIVIANAS (CLUES: MSSSA001825)

REPORTE SIS

Año	2012	2013	2014	2015	2016	2017
Total de Embarazadas 1° vez	51	46	46	46	50	23
Total de embarazadas Adolescentes 1° vez	16	13	28	11	14	5
Total de Pacientes de MPF	198	142	45	128	63	52
Total de Pacientes Referidos	197	163	219	81	208	63
Total de Pacientes Contrareferidos	0	3	9	6	0	7
Total DM en Tratamiento	42	32	23	36	41	52
Total DM en Control	31	27	15	3	102	14
Total HTA en Tratamiento	28	25	18	34	42	45
Total HTA en Control	23	25	13	25	25	40

Fuente: Subsistema de Prestación de Servicios (SIS) cierre anual 2012 - 2017, s/d= sin datos

Nombre: LAS VIVIANAS

CLUES: MSSSA001825

Jurisdicción: No. III

Concepto	2018 p/	Concepto	2018 p/
Infraestructura			
Consultorios	2	Personal de enfermería	1
-Generales	2	-Enfermeras en contacto	1
-Estomatología	0	-Enfermeras en otra actividad	0
-Otros	0		
Salas de expulsión	0	Consulta otorgada	
		Consulta externa	2,053
Recurso humano		-Consulta general	2,053
Médicos en contacto	1	-Consulta odontológica	0
-Generales	0		
-Odontólogos	0		
-Otros	0		
Médicos pasantes	1	Indicadores de productividad 1/	
-P. de medicina	1	Consulta general por médico general 2/	8.1
-P. de odontología	0	Consulta odontológica por odontólogo 3/	0

p/ La información corresponde al cierre anual de 2018 p/ (Cifras preliminares).

1/Se consideran 252 días hábiles.

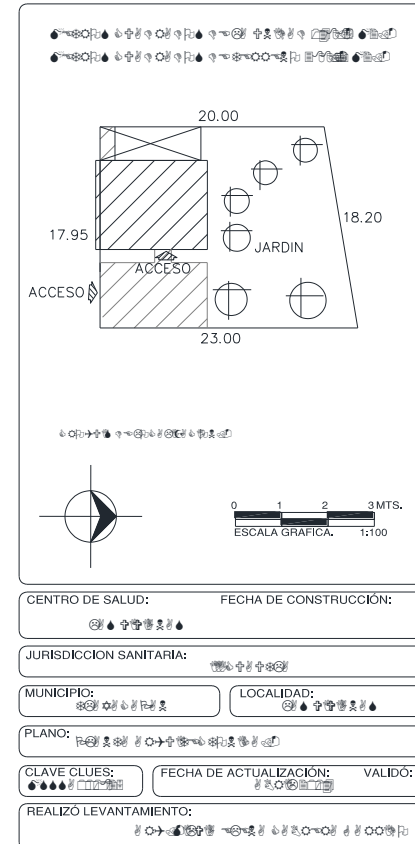
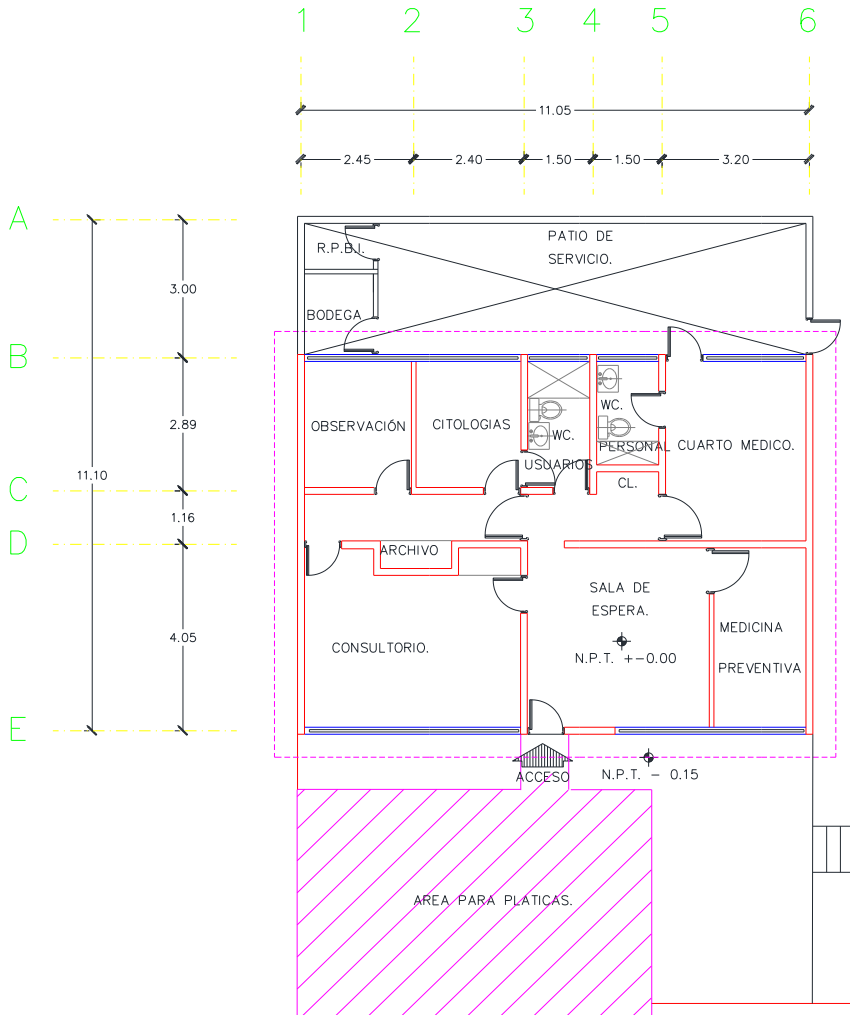
2/Incluye consulta general y médicos generales más pasantes de medicina.

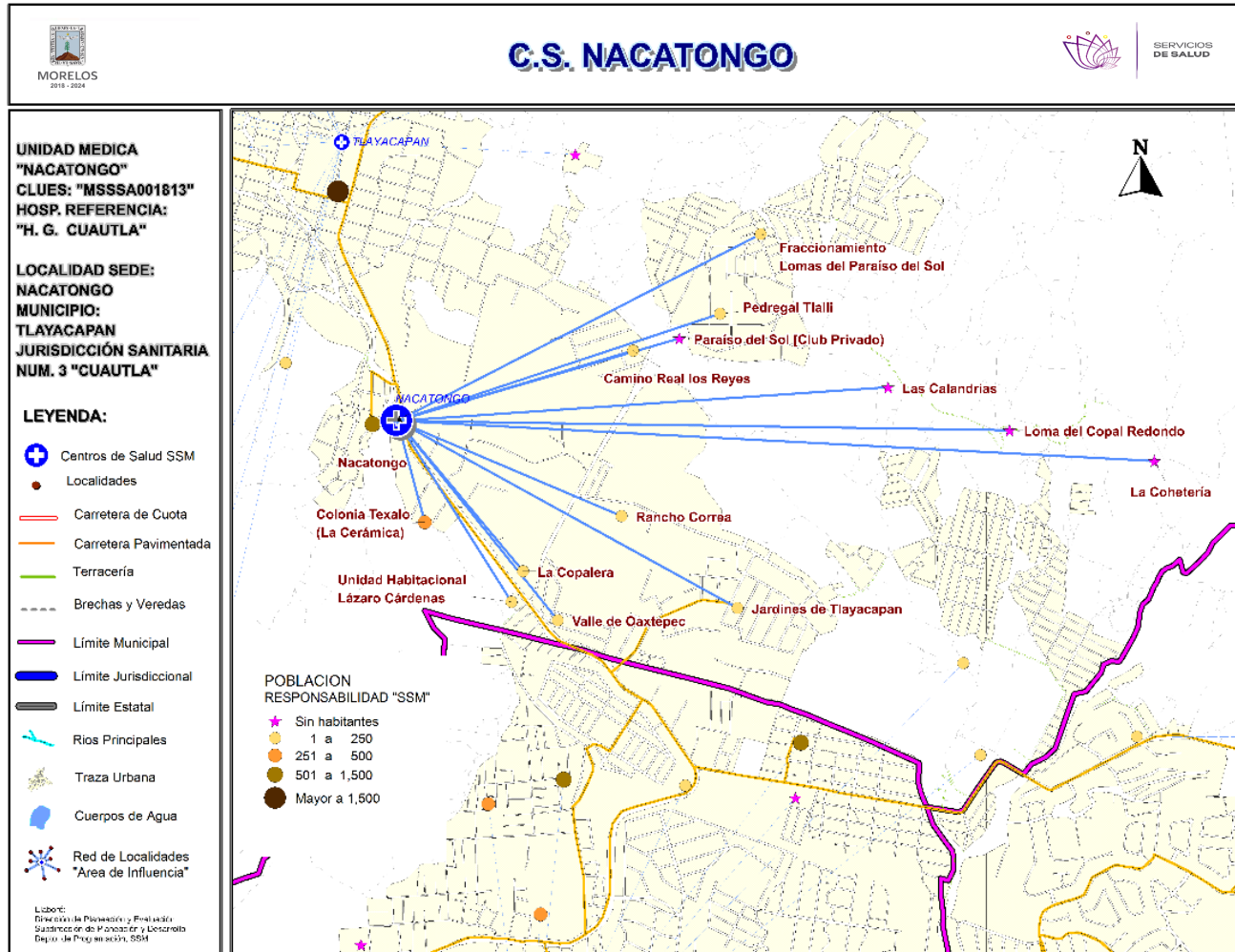
3/Incluye consulta odontológica y odontólogos más pasantes de odontología.

Fuente: SSA/DGIS/Cubos dinámicos de información, 2018 p/.

SINEHIAS, Base de datos/SIS, Cubos dinámicos 2018 p/ (corte 12 de junio).

CS Las Vivianas: Plano arquitectónico





***Población afiliada al Seguro Popular: 1,887**

Población por área de influencia

POBLACIÓN DEL ÁREA DE INFLUENCIA, 2019.

CLUES: MSSSA001813		NOMBRE CLUES: NACATONGO		
MUNICIPIO SEDE: 026 TLAYACAPAN		LOCALIDAD SEDE: 0006 NACATONGO		
TIPOLOGÍA: A / RURAL DE 01 NÚCLEO BÁSICO		HOSPITAL DE REFERENCIA: HOSPITAL GENERAL DE CUAUTLA		
CLAVE LOCALIDAD	NOMBRE DE LA LOCALIDAD	COLONIA	POBLACIÓN TOTAL	POBLACIÓN SSM
170260006	Nacatongo	-	970	787
170260010	Jardines de Tlayacapan	-	149	103
170260013	Paraíso del Sol [Club Privado]	-	0	0
170260017	Colonia Texalo (La Cerámica)	-	334	263
170260019	Valle de Oaxtepec	-	80	62
170260022	Unidad Habitacional Lázaro Cárdenas	-	53	40
170260023	Pedregal Tlalli	-	21	17
170260025	Las Calandrias	-	0	0
170260031	La Copalera	-	36	27
170260033	La Cohetería	-	0	0
170260039	Loma del Copal Redondo	-	0	0
170260040	Rancho Correa	-	35	30
170260046	Camino Real los Reyes	-	6	3
170260051	Fraccionamiento Lomas del Paraíso del Sol	-	2	2
TOTAL POBLACIÓN DE LA UNIDAD MÉDICA			1,686	1,334



Morbilidad



MORBILIDAD DEL C.S. NACATONGO (CLUES: MSSSA001813) , 2018

No.	PADECIMIENTO	CLAVE CIE10	CASOS	
			NÚM.	TASA *
1	Infecciones respiratorias agudas	J00-J06, J20, J21 excepto J02.0 y J03.0	193	146.88
2	Infección de vías urinarias	N30, N34, N39.0	51	38.81
3	Infecciones intestinales por otros organismos y las mal definidas	A04, A08-A09 excepto A08.0	50	38.05
4	Vulvovaginitis	N76	26	19.79
5	Intoxicación por picadura de alacrán	T63.2, X22	21	15.98
6	Diabetes mellitus no insulino dependiente (Tipo II)	E11-E14	14	10.65
7	Otitis media aguda	H65.0-H65.1	10	7.61
8	Conjuntivitis	H10	5	3.81
9	Úlceras, gastritis y duodenitis	K25-K29	5	3.81
10	Desnutrición leve	E44.1	4	3.04
	Resto de Diagnósticos	Resto de Diagnósticos	19	14.46
TOTAL			398	
POBLACIÓN RESPONSABILIDAD SSM, 2018:			1,314	

C.S. NACATONGO (CLUES: MSSSA001813)

REPORTE SIS

Año	2012	2013	2014	2015	2016	2017
Total de Embarazadas 1° vez	38	44	49	35	43	52
Total de embarazadas Adolescentes 1° vez	10	7	17	9	9	6
Total de Pacientes de MPF	68	99	91	68	48	0
Total de Pacientes Referidos	114	108	162	114	137	124
Total de Pacientes Contrareferidos	0	0	4	16	0	0
Total DM en Tratamiento	14	12	39	40	17	29
Total DM en Control	9	8	25	20	9	10
Total HTA en Tratamiento	13	18	34	36	24	22
Total HTA en Control	9	9	33	28	23	16

Fuente: Subsistema de Prestación de Servicios (SIS) cierre anual 2012 - 2017, s/d= sin datos

Nombre: NACATONGO
CLUES: MSSA001813
Jurisdicción: No. III

Concepto	2018 p/	Concepto	2018 p/
Infraestructura			
Consultorios	1	Personal de enfermería	1
-Generales	1	-Enfermeras en contacto	1
-Estomatología	0	-Enfermeras en otra actividad	0
-Otros	0		
Salas de expulsión	0		
Recurso humano		Consulta otorgada	
Médicos en contacto	1	Consulta externa	1,114
-Generales	0	-Consulta general	1,114
-Odontólogos	0	-Consulta odontológica	0
-Otros	0		
Médicos pasantes	1		
-P. de medicina	1		
-P. de odontología	0		
		Indicadores de productividad 1/	
		Consulta general por médico general 2/	4.4
		Consulta odontológica por odontólogo 3/	0

p/ La información corresponde al cierre anual de 2018 p/ (Cifras preliminares).

1/Se consideran 252 días hábiles.

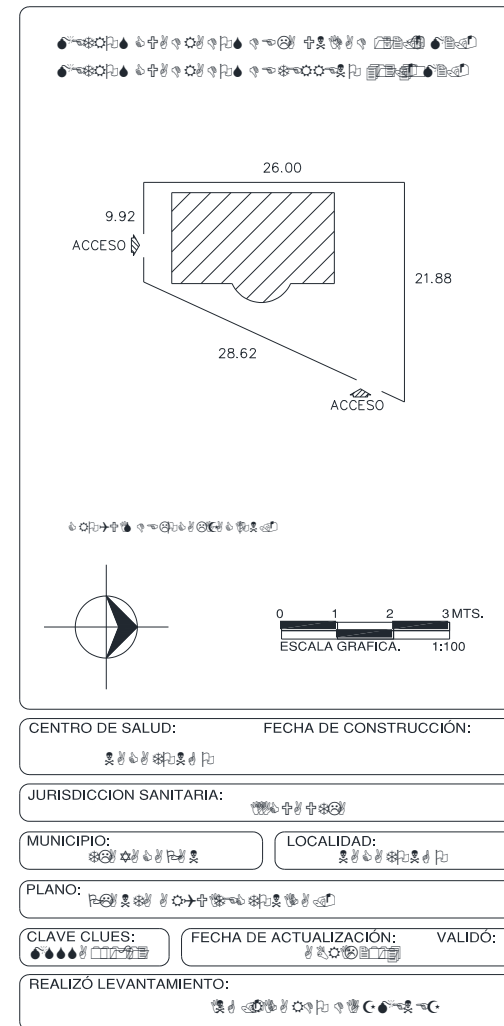
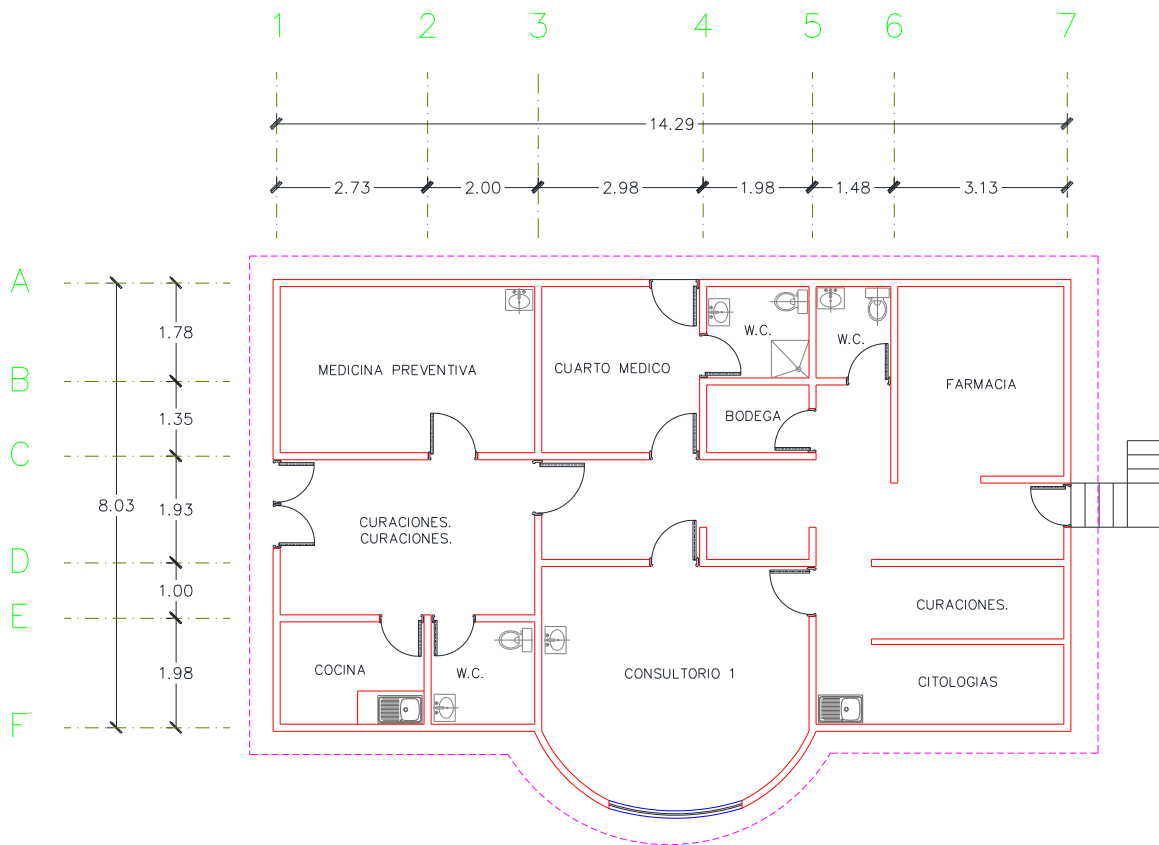
2/Incluye consulta general y médicos generales más pasantes de medicina.

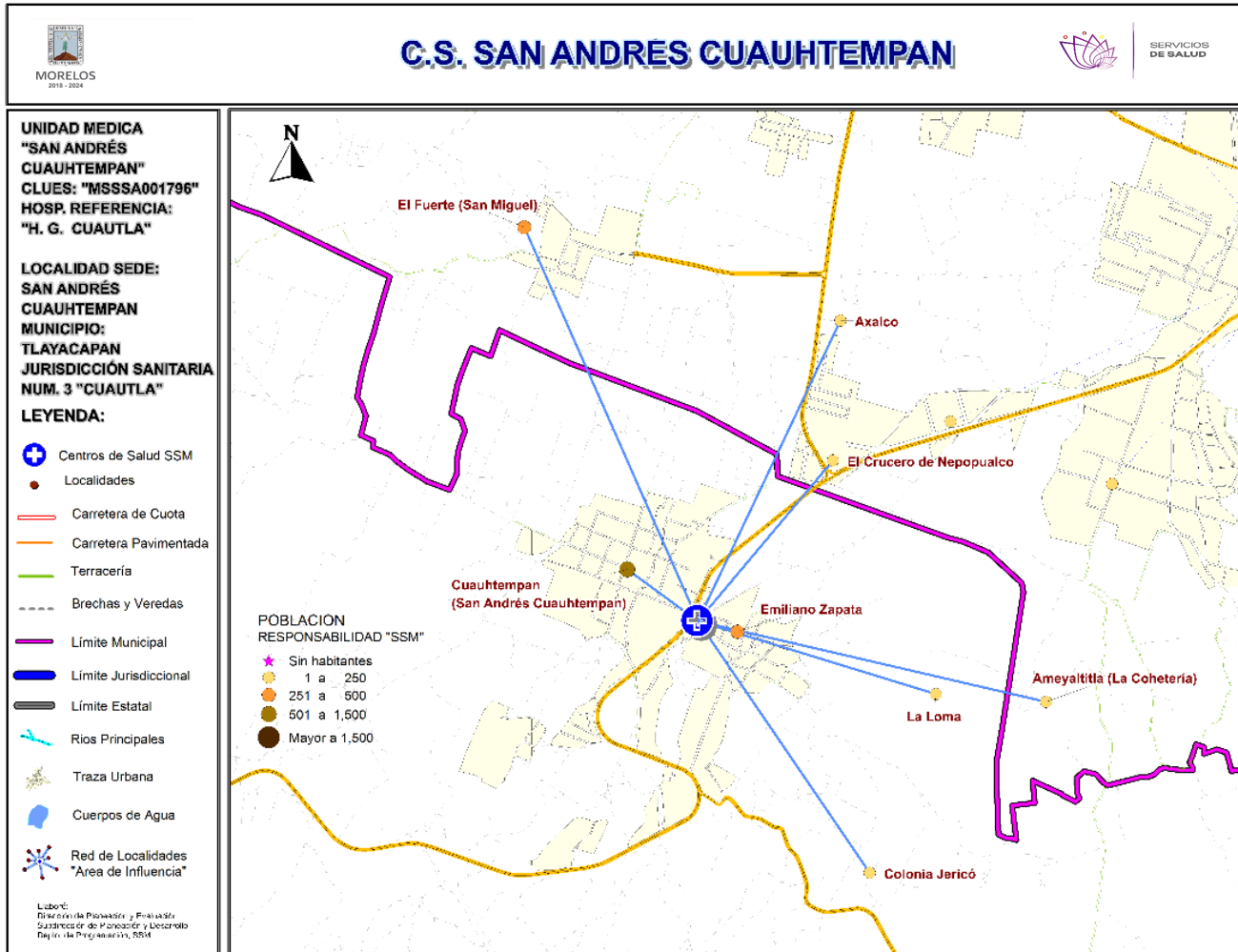
3/Incluye consulta odontológica y odontólogos más pasantes de odontología.

Fuente: SSA/DGIS/Cubos dinámicos de información, 2018 p/.

SINEHIAS, Base de datos/SIS, Cubos dinámicos 2018 p/ (corte 12 de junio).

CS Nacatongo: Plano arquitectónico





***Población afiliada al Seguro Popular: 1,573**

Población por área de influencia

POBLACIÓN DEL ÁREA DE INFLUENCIA, 2019.

CLUES: MSSSA001796	NOMBRE CLUES: SAN ANDRES CUAUHTEMPAN			
MUNICIPIO SEDE: 026 TLAYACAPAN	LOCALIDAD SEDE: 0003 CUAUHTEMPAN (SAN ANDRES CUAUHTEMPAN)			
TIPOLOGÍA: A / RURAL DE 01 NÚCLEO BÁSICO	HOSPITAL DE REFERENCIA: HOSPITAL GENERAL DE CUAUTLA			
CLAVE LOCALIDAD	NOMBRE DE LA LOCALIDAD	COLONIA	POBLACIÓN TOTAL	POBLACIÓN SSM
170260003	Cauhtempan (San Andrés Cauhtempan)	-	1,524	1,177
170260009	Emiliano Zapata	-	524	429
170260052	Colonia Jericó	-	154	121
170260056	La Loma	-	7	6
170270004	El Fuerte (San Miguel)	-	339	279
170270012	El Crucero de Npopualco	-	60	47
170270029	Axalco	-	7	6
170270031	Ameyaltitla (La Cohetería)	-	6	5
TOTAL POBLACIÓN DE LA UNIDAD MÉDICA			2,621	2,070

MORBILIDAD DEL C.S. SAN ANDRÉS CUAUHTEMPAN (CLUES: MSSSA001796) , 2018

No.	PADECIMIENTO	CLAVE CIE10	CASOS	
			NÚM.	TASA *
1	Infecciones respiratorias agudas	J00-J06, J20, J21 excepto J02.0 y J03.0	191	93.72
2	Infecciones intestinales por otros organismos y las mal definidas	A04, A08-A09 excepto A08.0	80	39.25
3	Infección de vías urinarias	N30, N34, N39.0	41	20.12
4	Vulvovaginitis	N76	14	6.87
5	Otitis media aguda	H65.0-H65.1	2	0.98
6	Mordeduras por perro	W54	2	0.98
7	Violencia intrafamiliar	Y07.0-Y07.2	1	0.49
8	Intoxicación por picadura de alacrán	T63.2, X22	1	0.49
9	Conjuntivitis	H10	1	0.49
10	Candidiasis urogenital	B37.3-B37.4	1	0.49
	Resto de Diagnósticos			0.00
TOTAL			334	
POBLACIÓN RESPONSABILIDAD SSM, 2018:			2,038	

C.S. SAN ANDRÉS CUAUHTEMPAN (CLUES: MSSSA001796)

REPORTE SIS

Año	2012	2013	2014	2015	2016	2017
Total de Embarazadas 1° vez	42	41	44	63	30	46
Total de embarazadas Adolescentes 1° vez	6	14	18	9	6	13
Total de Pacientes de MPF	98	96	109	145	50	77
Total de Pacientes Referidos	87	71	142	144	100	96
Total de Pacientes Contrareferidos	7	0	10	0	0	0
Total DM en Tratamiento	12	14	37	42	29	27
Total DM en Control	3	12	10	0	17	6
Total HTA en Tratamiento	22	22	38	48	30	26
Total HTA en Control	10	12	23	48	15	14

Fuente: Subsistema de Prestación de Servicios (SIS) cierre anual 2012 - 2017, s/d= sin datos

Nombre: SAN ANDRÉS CUAUHTEMPAN

CLUES: MSSSA001796

Jurisdicción: No. III

Concepto	2018 p/	Concepto	2018 p/
Infraestructura			
Consultorios	2	Personal de enfermería	1
-Generales	2	-Enfermeras en contacto	1
-Estomatología	0	-Enfermeras en otra actividad	0
-Otros	0		
Salas de expulsión	0	Consulta otorgada	
		Consulta externa	1,436
		-Consulta general	1,436
		-Consulta odontológica	0
Recurso humano			
Médicos en contacto	1	Indicadores de productividad 1/	
-Generales	0	Consulta general por médico general 2/	5.7
-Odontólogos	0	Consulta odontológica por odontólogo 3/	0
-Otros	0		
Médicos pasantes	1		
-P. de medicina	1		
-P. de odontología	0		

p/ La información corresponde al cierre anual de 2018 p/ (Cifras preliminares).

1/Se consideran 252 días hábiles.

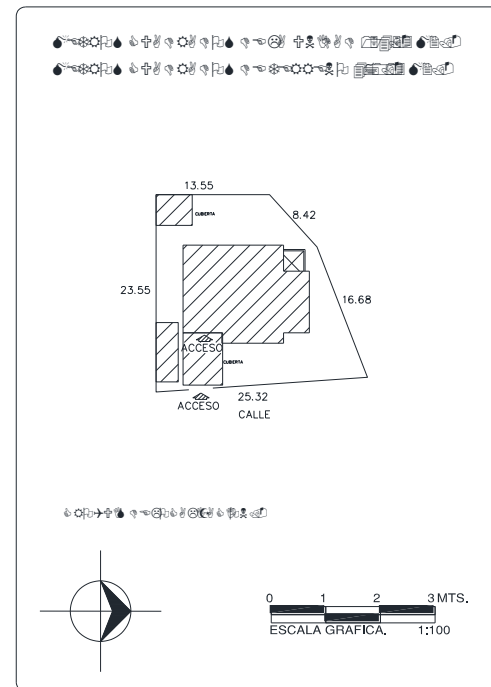
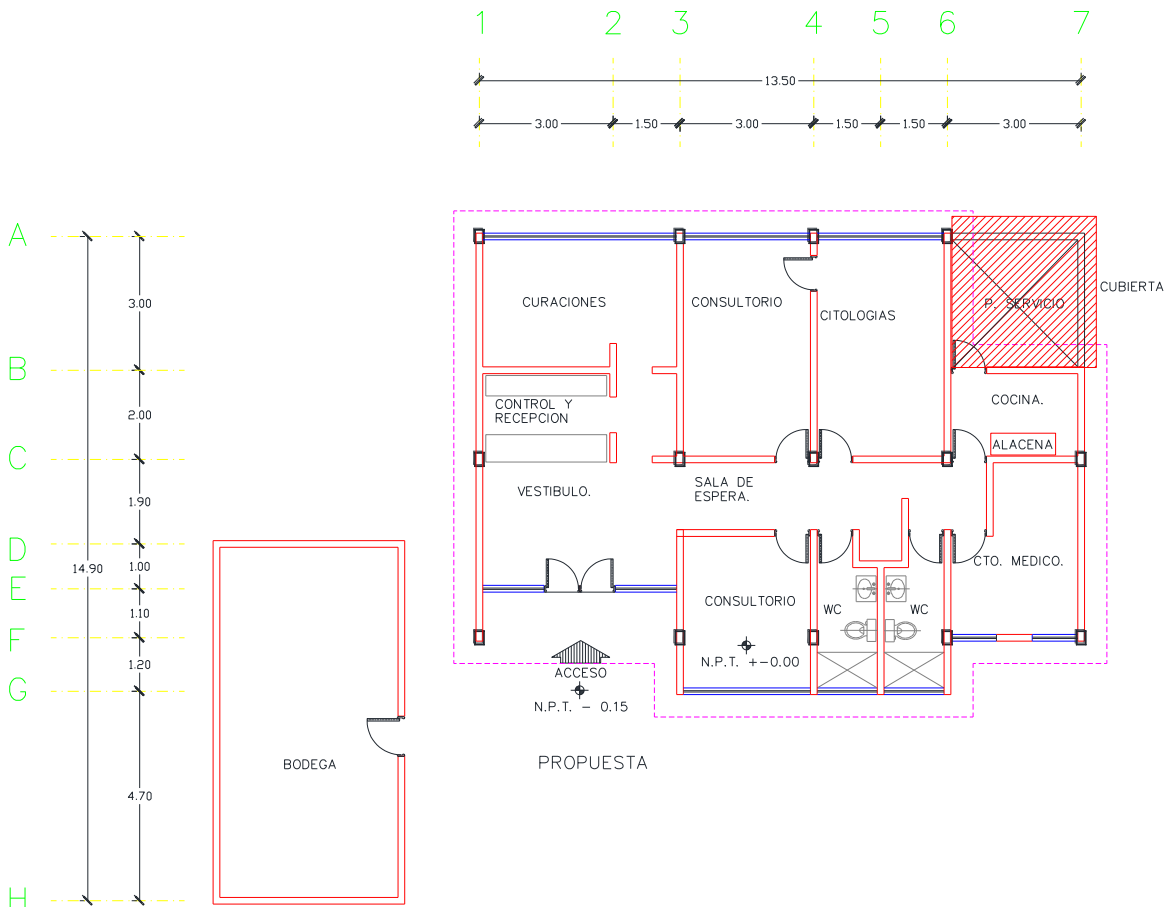
2/Incluye consulta general y médicos generales más pasantes de medicina.

3/Incluye consulta odontológica y odontólogos más pasantes de odontología.

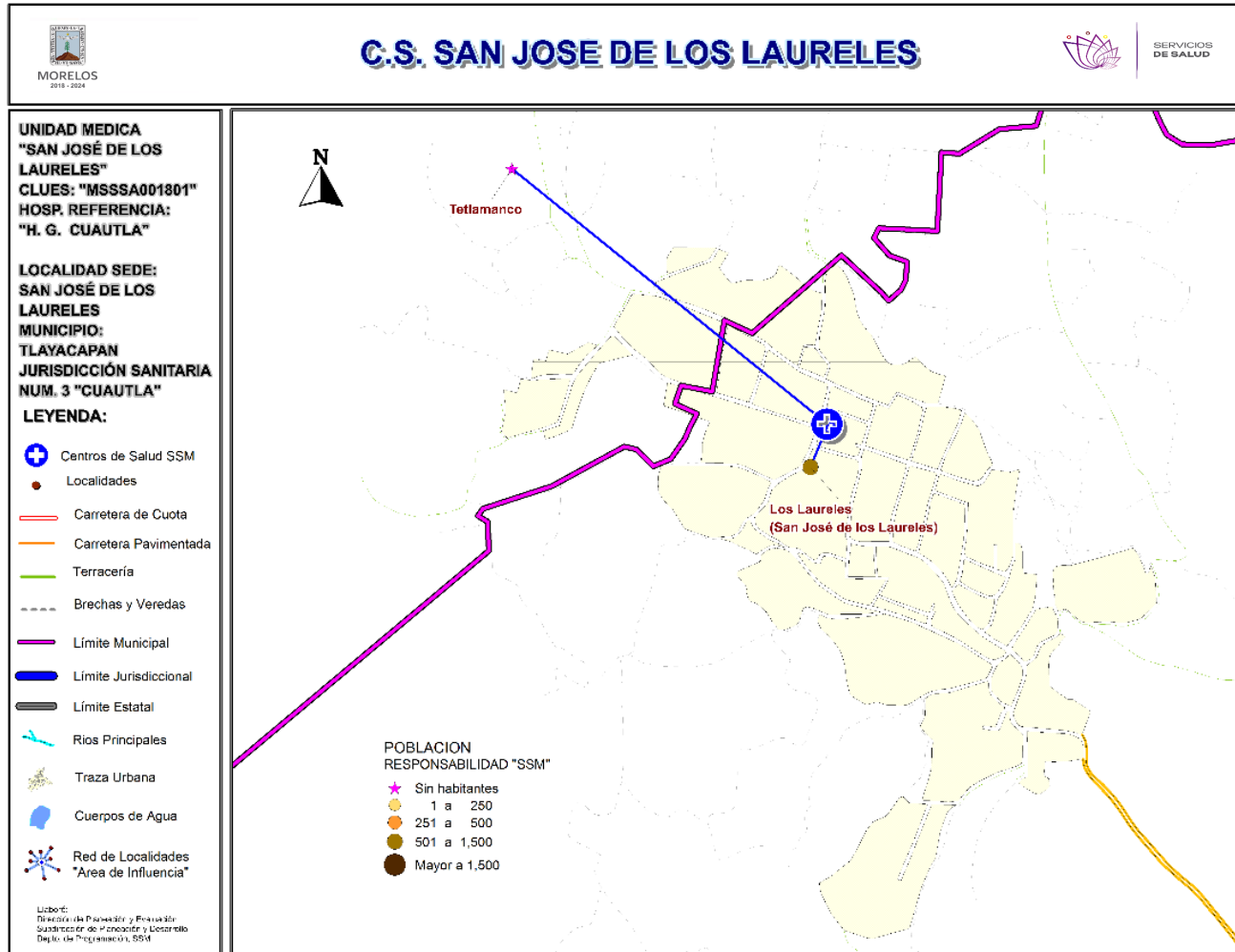
Fuente: SSA/DGIS/Cubos dinámicos de información, 2018 p/.

SINEHIAS, Base de datos/SIS, Cubos dinámicos 2018 p/ (corte 12 de junio).

CS San Andrés Cuauhtempan: Plano arquitectónico



CENTRO DE SALUD:	FECHA DE CONSTRUCCIÓN:	
JURISDICCION SANITARIA:		
MUNICIPIO:	LOCALIDAD:	
PLANO:		
CLAVE CLUES:	FECHA DE ACTUALIZACIÓN:	VALIDO:
REALIZÓ LEVANTAMIENTO:		



***Población afiliada al Seguro Popular: 1,138**



Población por área de influencia

POBLACIÓN DEL ÁREA DE INFLUENCIA, 2019.

CLUES: MSSA001801	NOMBRE CLUES: SN. JOSE DE LOS LAURELES			
MUNICIPIO SEDE: 026 TLAYACAPAN	LOCALIDAD SEDE: 0004 LOS LAURELES (SAN JOSE DE LOS LAURELES)			
TIPOLOGÍA: A / RURAL DE 01 NÚCLEO BÁSICO	HOSPITAL DE REFERENCIA: HOSPITAL GENERAL DE CUAUTLA			
CLAVE LOCALIDAD	NOMBRE DE LA LOCALIDAD	COLONIA	POBLACIÓN TOTAL	POBLACIÓN SSM
170230020	Tetlamanco	-	0	0
170260004	Los Laureles (San José de los Laureles)	-	1,590	1,287
TOTAL POBLACIÓN DE LA UNIDAD MÉDICA			1,590	1,287



Morbilidad



MORBILIDAD DEL C.S. SAN JOSÉ DE LOS LAURELES (CLUES: MSSSA001801) , 2018

No.	PADECIMIENTO	CLAVE CIE10	CASOS	
			NÚM.	TASA *
1	Infecciones respiratorias agudas	J00-J06, J20, J21 excepto J02.0 y J03.0	253	199.68
2	Infecciones intestinales por otros organismos y las mal definidas	A04, A08-A09 excepto A08.0	23	18.15
3	Infección de vías urinarias	N30, N34, N39.0	16	12.63
4	Intoxicación por picadura de alacrán	T63.2, X22	9	7.10
5	Vulvovaginitis	N76	7	5.52
6	Obesidad	E66	6	4.74
7	Depresión	F32	4	3.16
8	Úlceras, gastritis y duodenitis	K25-K29	4	3.16
9	Hipertensión arterial	I10-I15	3	2.37
10	Diabetes mellitus no insulino dependiente (Tipo II)	E11-E14	3	2.37
	Resto de Diagnósticos	Resto de Diagnósticos	8	6.31
TOTAL			336	
POBLACIÓN RESPONSABILIDAD SSM, 2018:			1,267	

C.S. SAN JOSÉ DE LOS LAURELES (CLUES: MSSSA001801)

REPORTE SIS

Año	2012	2013	2014	2015	2016	2017
Total de Embarazadas 1° vez	14	24	25	20	28	18
Total de embarazadas Adolescentes 1° vez	4	7	5	5	8	3
Total de Pacientes de MPF	100	112	93	25	35	50
Total de Pacientes Referidos	31	68	60	77	61	88
Total de Pacientes Contrareferidos	0	0	3	0	1	1
Total DM en Tratamiento	27	41	52	82	41	35
Total DM en Control	24	32	40	64	4	16
Total HTA en Tratamiento	15	21	38	72	29	25
Total HTA en Control	12	14	32	30	24	17

Fuente: Subsistema de Prestación de Servicios (SIS) cierre anual 2012 - 2017, s/d= sin datos

Nombre: SAN JOSÉ DE LOS LAURELES

CLUES: MSSSA001801

Jurisdicción: No. III

Concepto	2018 p/	Concepto	2018 p/
Infraestructura			
Consultorios	2	Personal de enfermería	1
-Generales	1	-Enfermeras en contacto	1
-Estomatología	1	-Enfermeras en otra actividad	0
-Otros	0		
Salas de expulsión	0		
Recurso humano		Consulta otorgada	
Médicos en contacto	2	Consulta externa	2,608
-Generales	0	-Consulta general	1,613
-Odontólogos	1	-Consulta odontológica	995
-Otros	0		
Médicos pasantes	1		
-P. de medicina	1		
-P. de odontología	0		
		Indicadores de productividad 1/	
		Consulta general por médico general 2/	6.4
		Consulta odontológica por odontólogo 3/	3.9

p/ La información corresponde al cierre anual de 2018 p/ (Cifras preliminares).

1/Se consideran 252 días hábiles.

2/Incluye consulta general y médicos generales más pasantes de medicina.

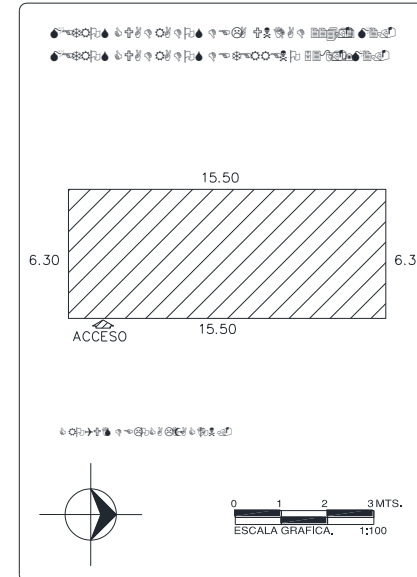
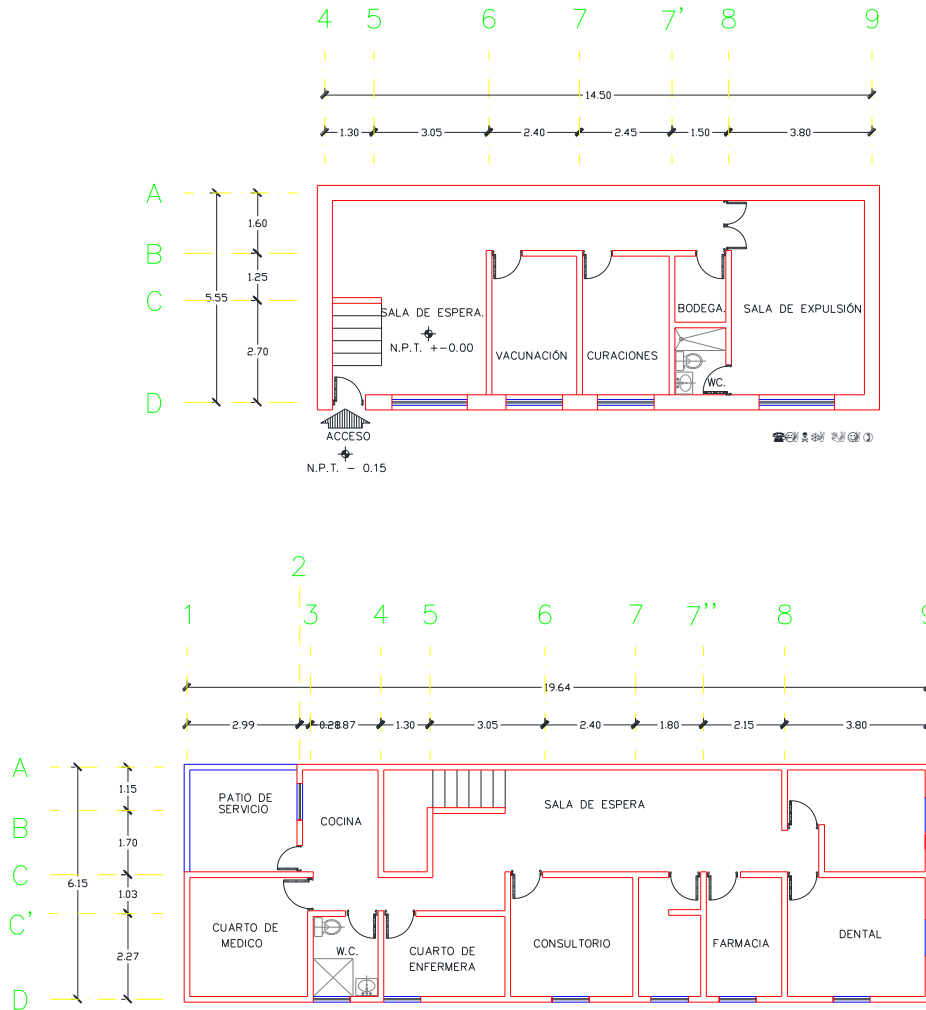
3/Incluye consulta odontológica y odontólogos más pasantes de odontología.

Fuente: SSA/DGIS/Cubos dinámicos de información, 2018 p/.

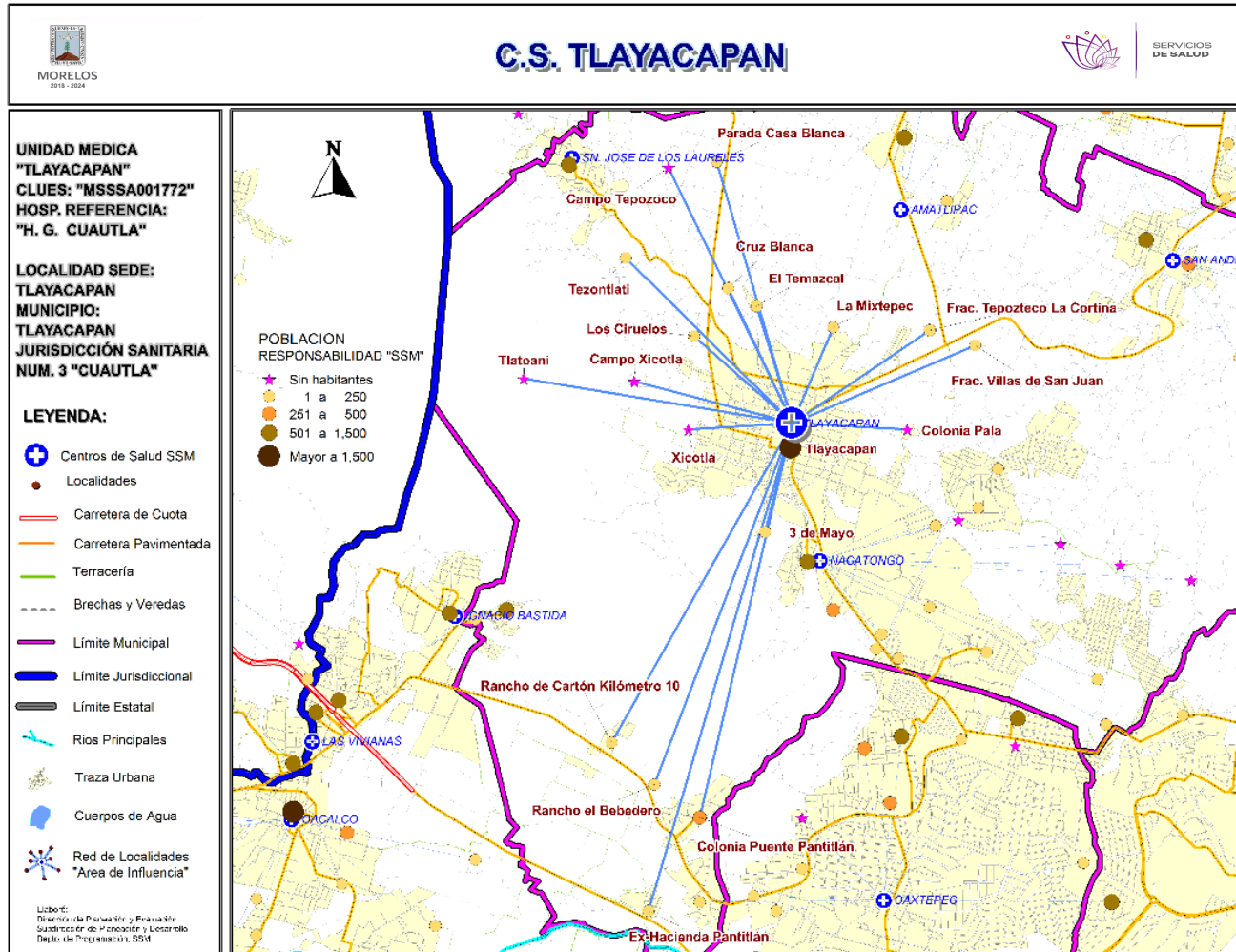
SINEHIAS, Base de datos/SIS, Cubos dinámicos 2018 p/ (corte 12 de junio).



CS San José de los Laureles: Plano arquitectónico



CENTRO DE SALUD:	FECHA DE CONSTRUCCIÓN:	
JURISDICCION SANITARIA:		
MUNICIPIO:	LOCALIDAD:	
PLANO:		
CLAVE CLUES:	FECHA DE ACTUALIZACIÓN:	VALIDO:
REALIZÓ LEVANTAMIENTO:		



Población por área de influencia



POBLACIÓN DEL ÁREA DE INFLUENCIA, 2019.

CLUES: MSSA001772				NOMBRE CLUES: TLAYACAPAN
MUNICIPIO SEDE: 026 TLAYACAPAN				LOCALIDAD SEDE: 0001 TLAYACAPAN
TIPOLOGÍA: I / URBANO DE 06 NÚCLEOS BÁSICOS				HOSPITAL DE REFERENCIA: HOSPITAL GENERAL DE CUAUTLA
CLAVE LOCALIDAD	NOMBRE DE LA LOCALIDAD	COLONIA	POBLACIÓN TOTAL	POBLACIÓN SSM
170260001	Tlayacapan	-	9,221	6,759
170260005	Ex-Hacienda Pantitlán	-	187	135
170260014	Los Ciruelos	-	17	16
170260020	Colonia Puente Pantitlán	-	613	487
170260026	Rancho el Bebedero	-	23	21
170260027	Fraccionamiento Tepozteco la Cortina	-	3	3
170260029	Campo Xicotla	-	0	0
170260030	Campo Tepozoco	-	0	0
170260032	Cruz Blanca	-	13	11
170260037	Parada Casa Blanca	-	1	1
170260041	Rancho de Cartón Kilómetro 10	-	40	24
170260043	Tezontlati	-	5	4
170260049	La Mixtepec	-	35	30
170260050	Colonia Pala	-	0	0
170260053	Fraccionamiento Villas de San Juan	-	43	34
170260054	3 de Mayo	-	32	27
170260055	El Temazcal	-	2	2
170260057	Tlatoani	-	0	0
170260058	Xicotla	-	0	0
TOTAL POBLACIÓN DE LA UNIDAD MÉDICA			10,235	7,554

Fuente: Cubos Dinámicos de la Dirección General de Información en Salud (DGIS); Proyecciones de la Población por condición de derechohabiente, 2019, DGIS plataforma. Estudio de Regionalización Operativa (ERO). *Fecha consulta:* Marzo 2019. *Fecha de Actualización:* Mayo 2019. *Elaboró:* Departamento de Evaluación.

MORBILIDAD DEL C.S. TLAYACAPAN (CLUES: MSSSA001772) , 2018				
No.	PADECIMIENTO	CLAVE CIE10	CASOS	
			NÚM.	TASA *
1	Infecciones respiratorias agudas	J00-J06, J20, J21 excepto J02.0 y J03.0	2,059	276.97
2	Infecciones intestinales por otros organismos y las mal definidas	A04, A08-A09 excepto A08.0	787	105.86
3	Intoxicación por picadura de alacrán	T63.2, X22	675	90.80
4	Infección de vías urinarias	N30, N34, N39.0	505	67.93
5	Úlceras, gastritis y duodenitis	K25-K29	117	15.74
6	Diabetes mellitus no insulino dependiente (Tipo II)	E11-E14	99	13.32
7	Vulvovaginitis	N76	59	7.94
8	Mordeduras por perro	W54	50	6.73
9	Conjuntivitis	H10	28	3.77
10	Otitis media aguda	H65.0-H65.1	24	3.23
	Resto de Diagnósticos	Resto de Diagnósticos	68	9.15
TOTAL			4,471	
POBLACIÓN RESPONSABILIDAD SSM, 2018:			7,434	

C.S. TLAYACAPAN (CLUES: MSSSA001772)

REPORTE SIS

Año	2012	2013	2014	2015	2016	2017
Total de Embarazadas 1° vez	119	96	498	312	108	69
Total de embarazadas Adolescentes 1° vez	22	23	47	31	21	28
Total de Pacientes de MPF	184	209	288	262	297	297
Total de Pacientes Referidos	440	214	584	550	895	575
Total de Pacientes Contrareferidos	0	1	6	68	0	0
Total DM en Tratamiento	76	145	145	215	157	141
Total DM en Control	16	37	69	0	0	42
Total HTA en Tratamiento	53	109	105	187	119	102
Total HTA en Control	17	50	70	137	94	57

Fuente: Subsistema de Prestación de Servicios (SIS) cierre anual 2012 - 2017, s/d= sin datos

Nombre: TLAYACAPAN
CLUES: MSSSA001772
Jurisdicción: No. III

Concepto	2018 p/	Concepto	2018 p/
Infraestructura			
Consultorios	7	Personal de enfermería	15
-Generales	6	-Enfermeras en contacto	14
-Estomatología	1	-Enfermeras en otra actividad	1
-Otros	0		
Salas de expulsión	1		
Recurso humano		Consulta otorgada	
Médicos en contacto	12	Consulta externa	24,051
-Generales	9	-Consulta general	22,851
-Odontólogos	1	-Consulta odontológica	1,200
-Otros	0		
Médicos pasantes	2		
-P. de medicina	2		
-P. de odontología	0		
		Indicadores de productividad 1/	
		Consulta general por médico general 2/	8.2
		Consulta odontológica por odontólogo 3/	4.8

p/ La información corresponde al cierre anual de 2018 p/ (Cifras preliminares).

1/Se consideran 252 días hábiles.

2/Incluye consulta general y médicos generales más pasantes de medicina.

3/Incluye consulta odontológica y odontólogos más pasantes de odontología.

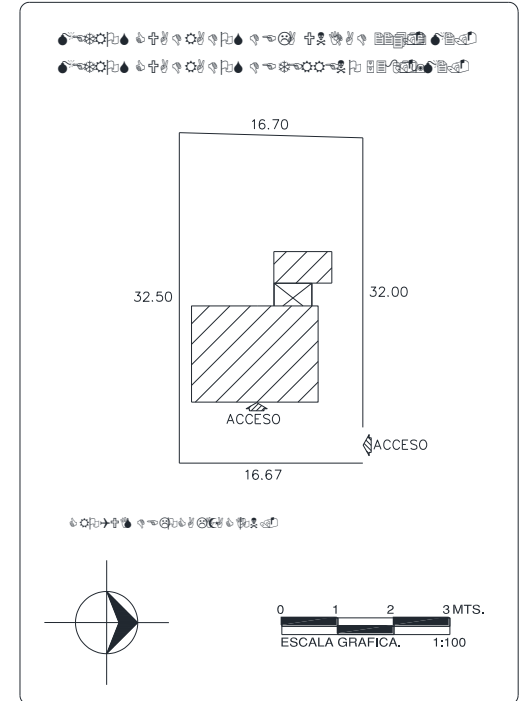
Fuente: SSA/DGIS/Cubos dinámicos de información, 2018 p/.










SINEHIAS, Base de datos/SIS, Cubos dinámicos 2018 p/ (corte 12 de junio).

CS Tlayacapan: Plano arquitectónico



CENTRO DE SALUD TLAYACAPAN MOR.



CENTRO DE SALUD:	FECHA DE CONSTRUCCIÓN:	
		
JURISDICCIÓN SANITARIA:		
		
MUNICIPIO:	LOCALIDAD:	
		
PLANO:		
		
CLAVE CLUES:	FECHA DE ACTUALIZACIÓN:	VALIDO:
		
REALIZÓ LEVANTAMIENTO:		
		

Municipio: Totolapan

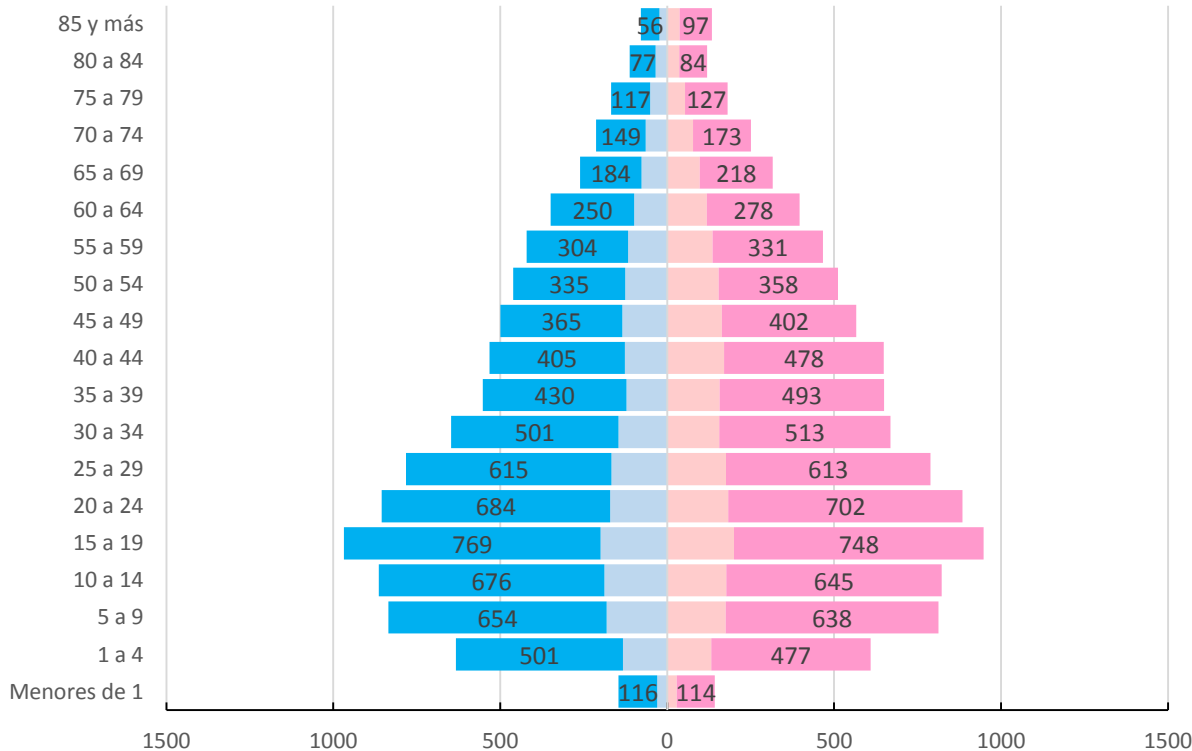
Jurisdicción Sanitaria III



UNIDADES DE SALUD
 UNIDADES DE PRIMER NIVEL: 2
 UNIDADES DE SEGUNDO NIVEL: 0
 UNIDADES DE TERCER NIVEL: 0
 UNIDADES MEDICAS MOVILES: 2
 1 – Tipo 0
 1 – Tipo II

Piramide poblacional por condición de derechohabencia
 Municipio de Amacuzac, 2019

■ Hombres con derechohabencia ■ Hombres sin derechohabencia
■ Mujeres con derechohabencia ■ Mujeres sin derechohabencia

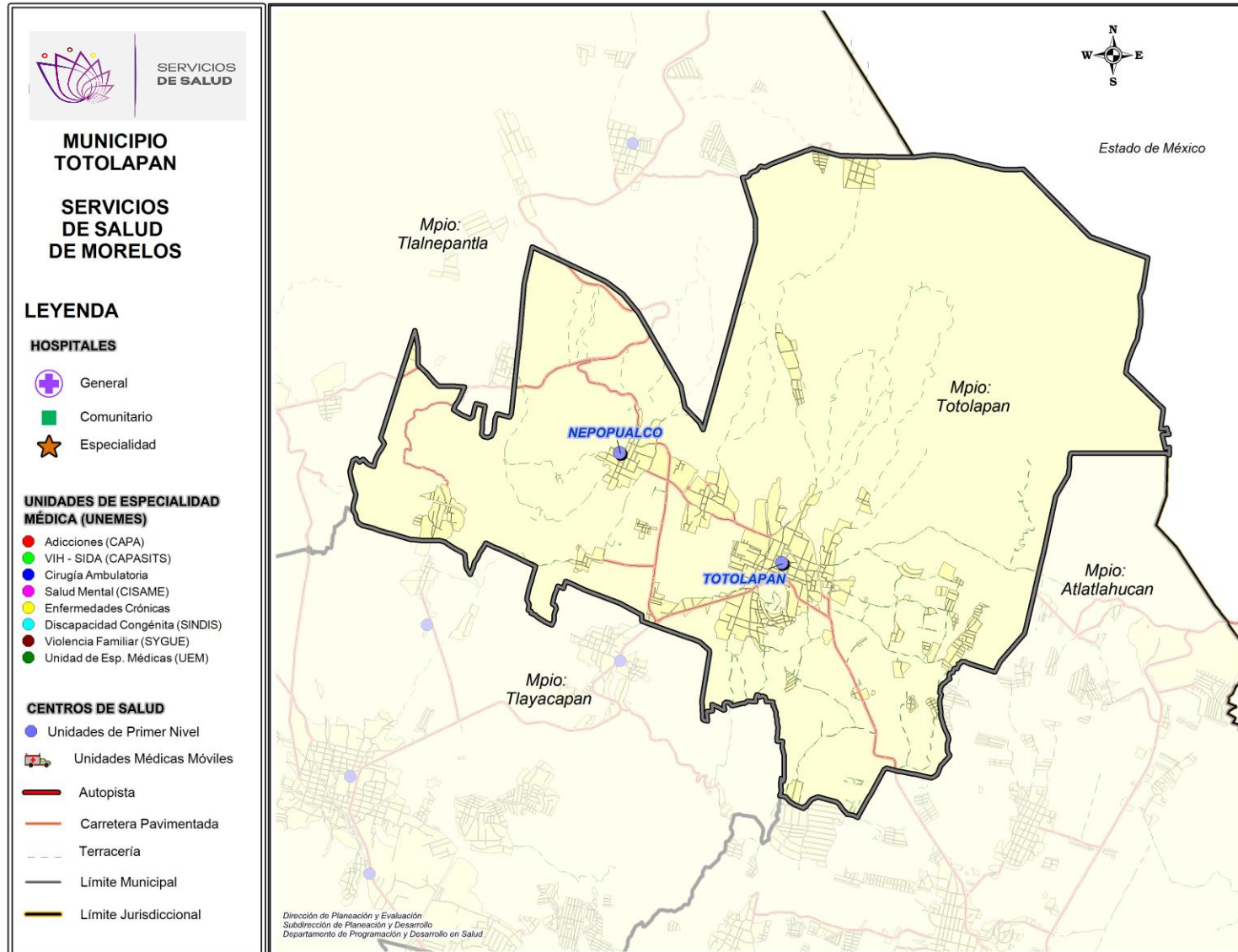


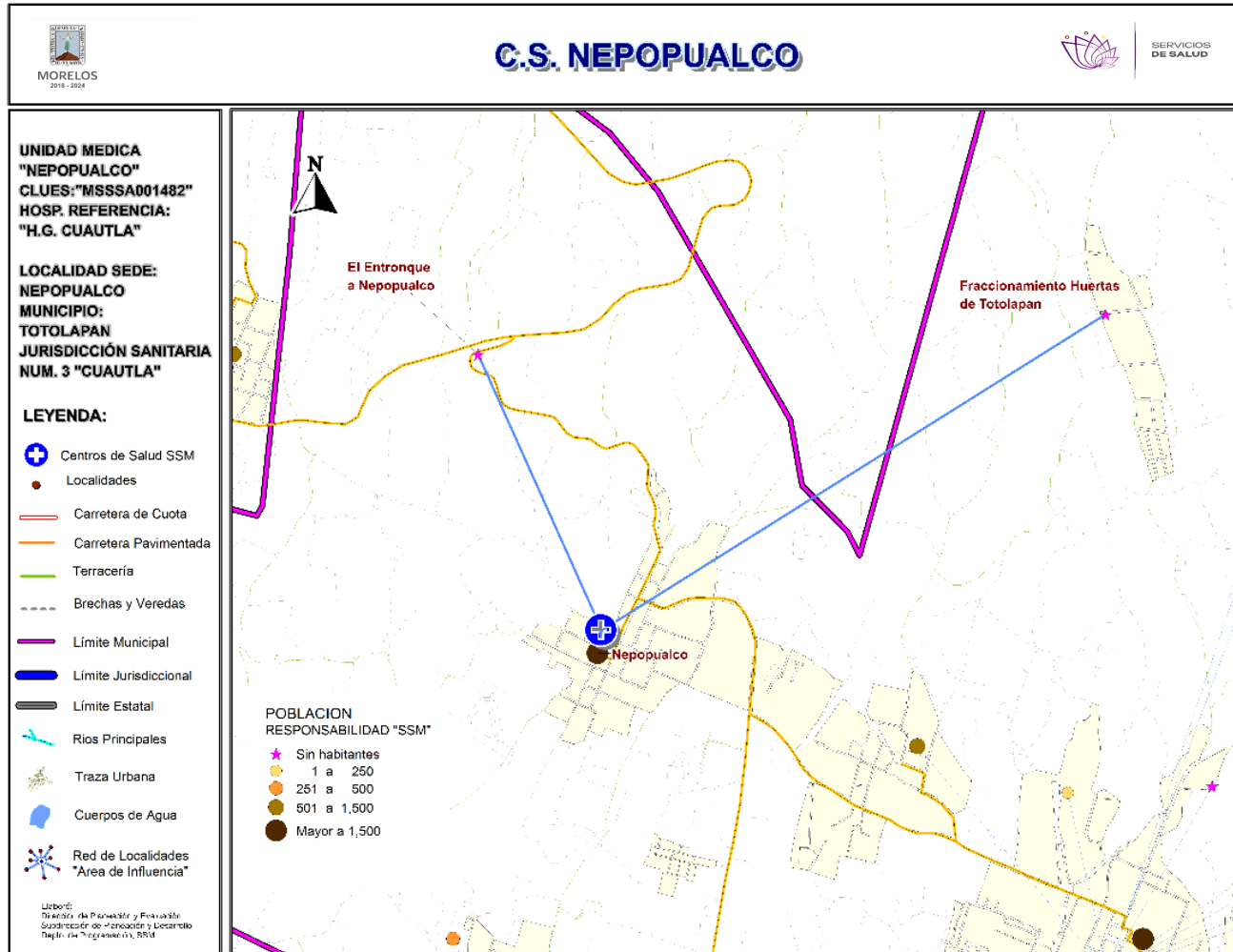
Municipio: Totolapan

Jurisdicción Sanitaria III



POBLACIÓN DEL MUNICIPIO DE AMACUZAC, MORELOS 2019.							
Edad quin.	Con Derechohabiencia			Sin Derechohabiencia			Población total general
	Masculino	Femenino	Total	Masculino	Femenino	Total	
Menores de 1	30	29	59	116	114	230	289
1 a 4	132	132	264	501	477	978	1,242
5 a 9	181	175	356	654	638	1,292	1,648
10 a 14	188	177	365	676	645	1,321	1,686
15 a 19	199	200	399	769	748	1,517	1,916
20 a 24	171	183	354	684	702	1,386	1,740
25 a 29	167	176	343	615	613	1,228	1,571
30 a 34	146	156	302	501	513	1,014	1,316
35 a 39	122	157	279	430	493	923	1,202
40 a 44	127	171	298	405	478	883	1,181
45 a 49	134	164	298	365	402	767	1,065
50 a 54	126	154	280	335	358	693	973
55 a 59	117	136	253	304	331	635	888
60 a 64	99	119	218	250	278	528	746
65 a 69	77	98	175	184	218	402	577
70 a 74	64	78	142	149	173	322	464
75 a 79	51	54	105	117	127	244	349
80 a 84	35	36	71	77	84	161	232
85 y más	23	37	60	56	97	153	213
Total	2,189	2,432	4,621	7,188	7,489	14,677	19,298





***Población afiliada al Seguro Popular: 1,950**



Población por área de influencia



POBLACIÓN DEL ÁREA DE INFLUENCIA, 2019.

CLUES: MSSA001842				NOMBRE CLUES: NEPOPUALCO
MUNICIPIO SEDE: 027 TOTOLAPAN				LOCALIDAD SEDE: 0005 NEPOPUALCO
TIPOLOGÍA: A / RURAL DE 01 NÚCLEO BÁSICO				HOSPITAL DE REFERENCIA: HOSPITAL GENERAL DE CUAUTLA
CLAVE LOCALIDAD	NOMBRE DE LA LOCALIDAD	COLONIA	POBLACIÓN TOTAL	POBLACIÓN SSM
170270005	Nepopualco	-	2,445	2,175
170270008	Fraccionamiento Huertas de Totolapan	-	0	0
170270037	El Entronque a Nepopualco	-	0	0
TOTAL POBLACIÓN DE LA UNIDAD MÉDICA			2,445	2,175



Morbilidad



MORBILIDAD DEL C.S. NEPOPUALCO (CLUES: MSSSA001842) , 2018

No.	PADECIMIENTO	CLAVE CIE10	CASOS	
			NÚM.	TASA *
1	Infecciones respiratorias agudas	J00-J06, J20, J21 excepto J02.0 y J03.0	264	123.19
2	Infecciones intestinales por otros organismos y las mal definidas	A04, A08-A09 excepto A08.0	49	22.87
3	Infección de vías urinarias	N30, N34, N39.0	47	21.93
4	Vulvovaginitis	N76	16	7.47
5	Conjuntivitis	H10	13	6.07
6	Úlceras, gastritis y duodenitis	K25-K29	5	2.33
7	Obesidad	E66	5	2.33
8	Diabetes mellitus no insulino dependiente (Tipo II)	E11-E14	5	2.33
9	Violencia intrafamiliar	Y07.0-Y07.2	5	2.33
10	Otitis media aguda	H65.0-H65.1	2	0.93
	Resto de Diagnósticos	Resto de Diagnósticos	8	3.73
TOTAL			419	
POBLACIÓN RESPONSABILIDAD SSM, 2018:			2,143	

C.S. NEPOPUALCO (CLUES: MSSSA001842)

REPORTE SIS

Año	2012	2013	2014	2015	2016	2017
Total de Embarazadas 1° vez	37	47	48	54	42	53
Total de embarazadas Adolescentes 1° vez	19	15	19	12	7	4
Total de Pacientes de MPF	168	112	122	105	131	126
Total de Pacientes Referidos	125	76	139	197	71	85
Total de Pacientes Contrareferidos	0	0	9	2	0	0
Total DM en Tratamiento	39	36	49	39	6	5
Total DM en Control	19	22	36	24	44	1
Total HTA en Tratamiento	41	44	48	44	8	1
Total HTA en Control	18	22	28	33	8	1

Fuente: Subsistema de Prestación de Servicios (SIS) cierre anual 2012 - 2016, preliminar 2017. Fecha de corte febrero 2018.

Nombre: NEPOPUALCO

CLUES: MSSSA001842

Jurisdicción: No. III

Concepto	2018 p/	Concepto	2018 p/
Infraestructura			
Consultorios	1	Personal de enfermería	2
-Generales	1	-Enfermeras en contacto	2
-Estomatología	0	-Enfermeras en otra actividad	0
-Otros	0		
Salas de expulsión	0		
Recurso humano		Consulta otorgada	
Médicos en contacto	1	Consulta externa	1,224
-Generales	0	-Consulta general	1,224
-Odontólogos	0	-Consulta odontológica	0
-Otros	0		
Médicos pasantes	1		
-P. de medicina	1		
-P. de odontología	0		
		Indicadores de productividad 1/	
		Consulta general por médico general 2/	4.9
		Consulta odontológica por odontólogo 3/	0

p/ La información corresponde al cierre anual de 2018 p/ (Cifras preliminares).

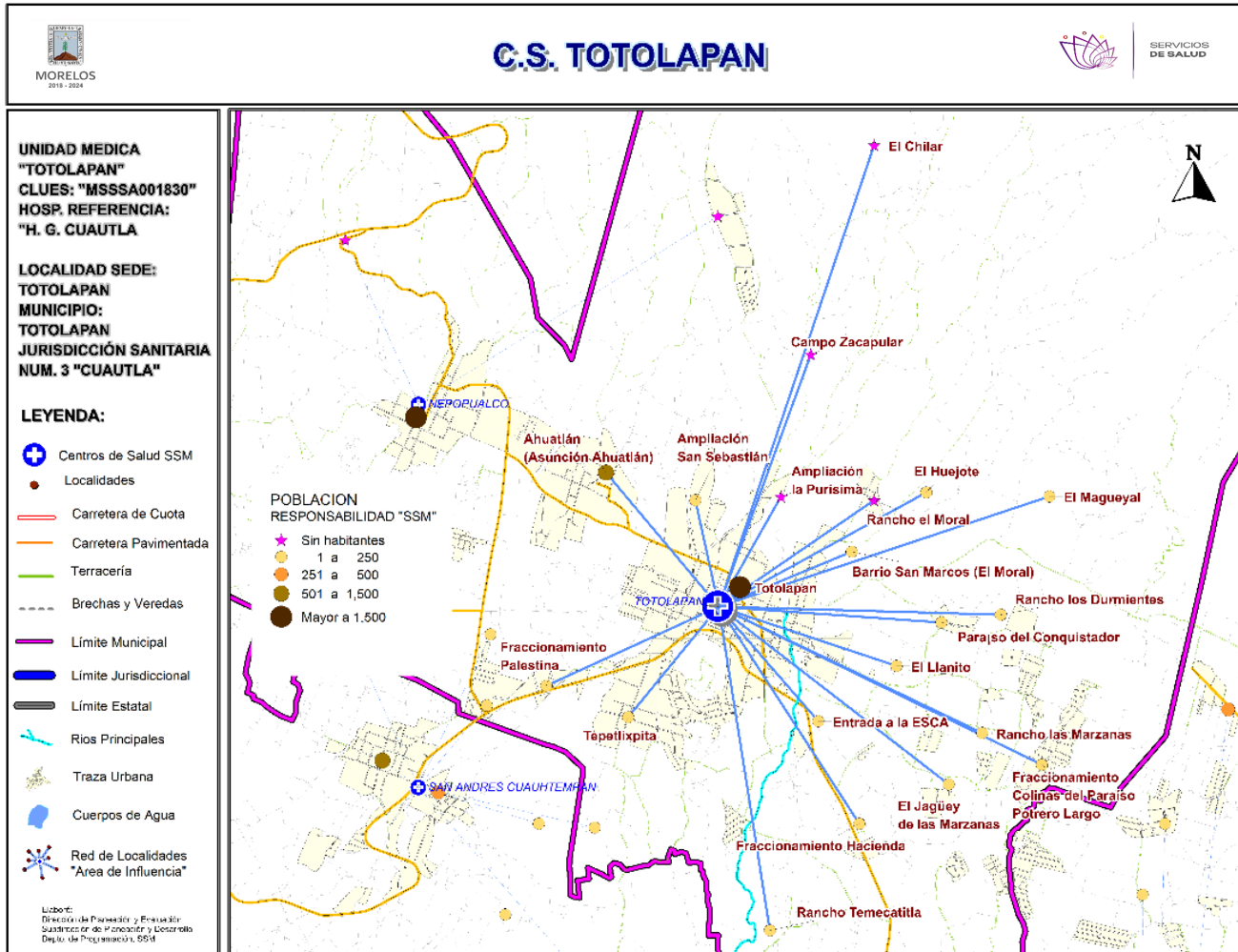
1/Se consideran 252 días hábiles.

2/Incluye consulta general y médicos generales más pasantes de medicina.

3/Incluye consulta odontológica y odontólogos más pasantes de odontología.

Fuente: SSA/DGIS/Cubos dinámicos de información, 2018 p/.

SINEHIAS, Base de datos/SIS, Cubos dinámicos 2018 p/ (corte 12 de junio).



***Población afiliada al Seguro Popular: 7,230**

Población por área de influencia

POBLACIÓN DEL ÁREA DE INFLUENCIA, 2019.

CLUES: MSSA001830				NOMBRE CLUES: TOTOLAPAN
MUNICIPIO SEDE: 027 TOTOLAPAN				LOCALIDAD SEDE: 0001 TOTOLAPAN
TIPOLOGÍA: F / URBANO DE 03 NÚCLEOS BÁSICOS				HOSPITAL DE REFERENCIA: HOSPITAL GENERAL DE CUAUTLA
CLAVE LOCALIDAD	NOMBRE DE LA LOCALIDAD	COLONIA	POBLACIÓN TOTAL	POBLACIÓN SSM
170270001	Totolapan	-	6,915	5,807
170270002	Ahuatlán (Asunción Ahuatlán)	-	705	612
170270007	Tepetlixpita	-	272	231
170270009	Paraíso del Conquistador	-	19	18
170270010	Fraccionamiento Palestina	-	25	21
170270013	Colinas del Paraíso [Fraccionamiento]	-	3	3
170270014	El Jagüey de las Marzanas	-	60	46
170270017	El Huejote	-	17	15
170270018	Rancho las Marzanas	-	23	15
170270019	Rancho los Durmientes	-	8	7
170270021	Barrio San Marcos (El Moral)	-	39	34
170270022	Rancho el Moral	-	0	0
170270023	Campo Zacapular	-	0	0
170270024	Ninguno (Entrada a la ESCA)	-	39	31
170270025	El Llanito	-	8	4
170270026	El Magueyal	-	3	3
170270028	Rancho Temecatitla	-	9	8
170270030	Fraccionamiento Hacienda San Diego Huixtla	-	54	45
170270032	El Chilar	-	0	0
170270035	Ampliación la Purísima	-	0	0
170270036	Ampliación San Sebastián	-	15	12
TOTAL POBLACIÓN DE LA UNIDAD MÉDICA			8,214	6,912

Fuente: Cubos Dinámicos de la Dirección General de Información en Salud (DGIS); Proyecciones de la Población por condición de derechohabiente, 2019, DGIS plataforma. Estudio de Regionalización Operativa (ERO). *Fecha consulta:* Marzo 2019. *Fecha de Actualización:* Mayo 2019. *Elaboró:* Departamento de Evaluación.

MORBILIDAD DEL C.S. TOTOLAPAN (CLUES: MSSSA001830) , 2018				
No.	PADECIMIENTO	CLAVE CIE10	CASOS	
			NÚM.	TASA *
1	Infecciones respiratorias agudas	J00-J06, J20, J21 excepto J02.0 y J03.0	887	130.31
2	Infección de vías urinarias	N30, N34, N39.0	140	20.57
3	Infecciones intestinales por otros organismos y las mal definidas	A04, A08-A09 excepto A08.0	110	16.16
4	Vulvovaginitis	N76	103	15.13
5	Intoxicación por picadura de alacrán	T63.2, X22	31	4.55
6	Obesidad	E66	28	4.11
7	Conjuntivitis	H10	19	2.79
8	Diabetes mellitus no insulino dependiente (Tipo II)	E11-E14	18	2.64
9	Otitis media aguda	H65.0-H65.1	17	2.50
10	Intoxicación por ponzoña de animales	T63, X21, X27, EXCEPTO T63.2	11	1.62
	Resto de Diagnósticos	Resto de Diagnósticos	74	10.87
TOTAL			1,438	
POBLACIÓN RESPONSABILIDAD SSM, 2018:			6,807	

C.S. TOTOLAPAN (CLUES: MSSSA001830)

REPORTE SIS

Año	2012	2013	2014	2015	2016	2017
Total de Embarazadas 1° vez	133	163	157	111	137	122
Total de embarazadas Adolescentes 1° vez	28	48	35	33	35	24
Total de Pacientes de MPF	341	437	512	461	421	81
Total de Pacientes Referidos	372	396	543	603	431	388
Total de Pacientes Contrareferidos	2	13	35	0	0	0
Total DM en Tratamiento	133	184	149	170	124	89
Total DM en Control	40	60	100	48	6	21
Total HTA en Tratamiento	111	158	411	169	97	76
Total HTA en Control	67	90	106	155	76	53

Fuente: Subsistema de Prestación de Servicios (SIS) cierre anual 2012 - 2016, preliminar 2017. Fecha de corte febrero 2018.

Nombre: TOTOLAPAN
CLUES: MSSSA001830
Jurisdicción: No. III

Concepto	2018 p/	Concepto	2018 p/
Infraestructura			
Consultorios	5	Personal de enfermería	6
-Generales	4	-Enfermeras en contacto	6
-Estomatología	1	-Enfermeras en otra actividad	0
-Otros	0		
Salas de expulsión	0	Consulta otorgada	
Recurso humano		Consulta externa	8,418
Médicos en contacto	5	-Consulta general	7,732
-Generales	2	-Consulta odontológica	686
-Odontólogos	1		
-Otros	0		
Médicos pasantes	2	Indicadores de productividad 1/	
-P. de medicina	2	Consulta general por médico general 2/	7.7
-P. de odontología	0	Consulta odontológica por odontólogo 3/	2.7

p/ La información corresponde al cierre anual de 2018 p/ (Cifras preliminares).

1/Se consideran 252 días hábiles.

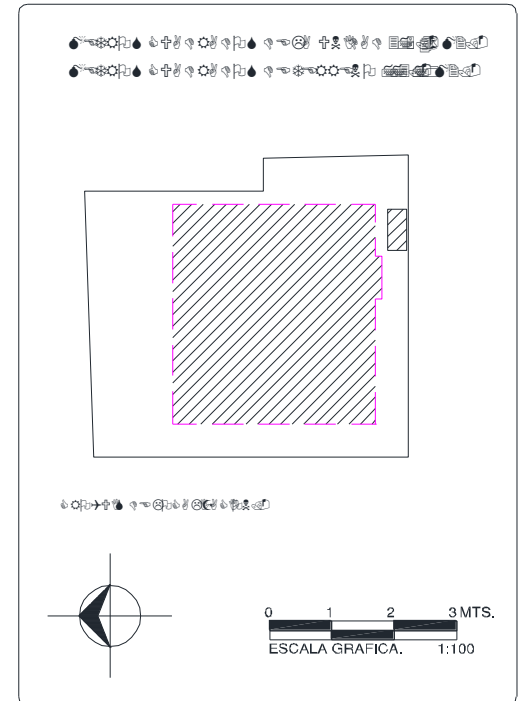
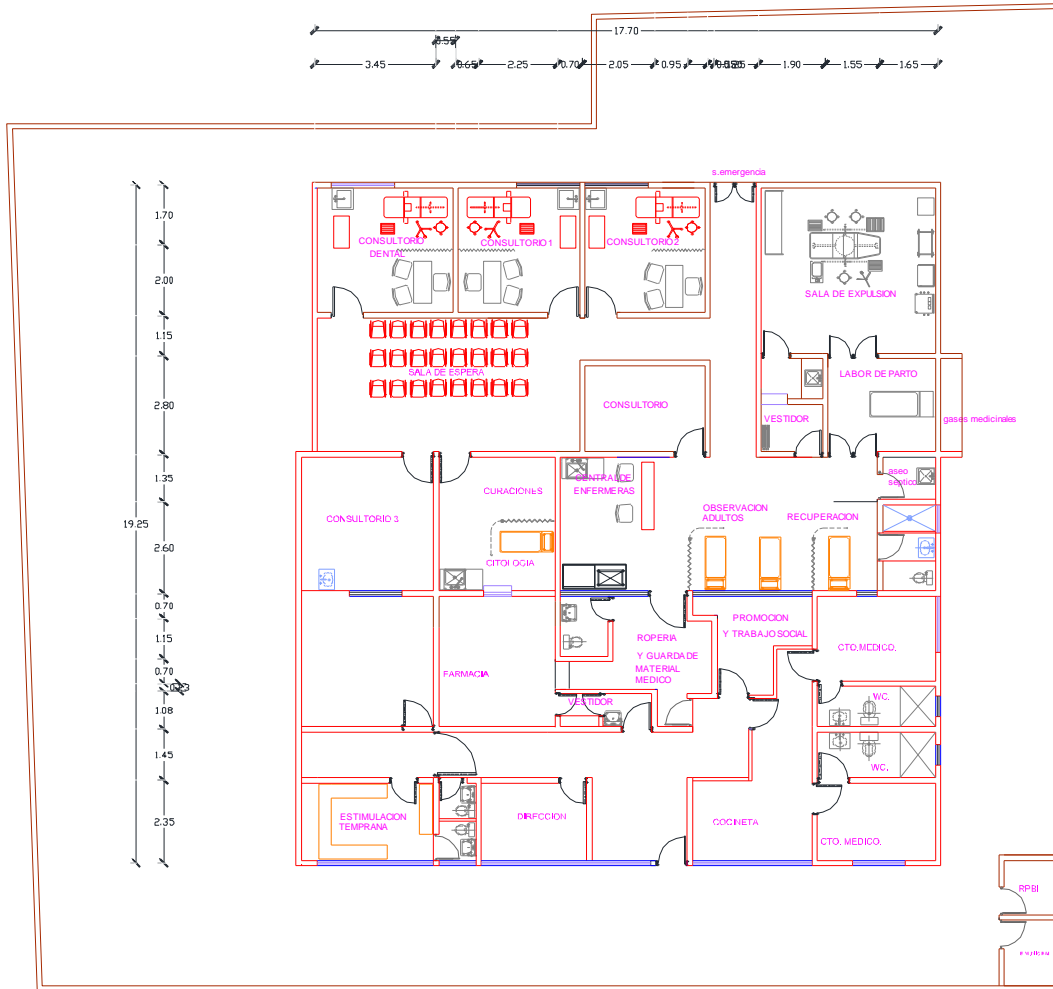
2/Incluye consulta general y médicos generales más pasantes de medicina.

3/Incluye consulta odontológica y odontólogos más pasantes de odontología.

Fuente: SSA/DGIS/Cubos dinámicos de información, 2018 p/.

SINEHIAS, Base de datos/SIS, Cubos dinámicos 2018 p/ (corte 12 de junio).

CS Totolapan: Plano arquitectónico



CENTRO DE SALUD: [Symbol]	FECHA DE CONSTRUCCIÓN: [Symbol]
JURISDICCION SANITARIA: [Symbol]	
MUNICIPIO: [Symbol]	LOCALIDAD: [Symbol]
PLANO: [Symbol]	
CLAVE CLUES: [Symbol]	FECHA DE ACTUALIZACIÓN: [Symbol]
VALIDÓ: [Symbol]	
REALIZÓ LEVANTAMIENTO: [Symbol]	

Municipio: Yautepec

Jurisdicción Sanitaria III

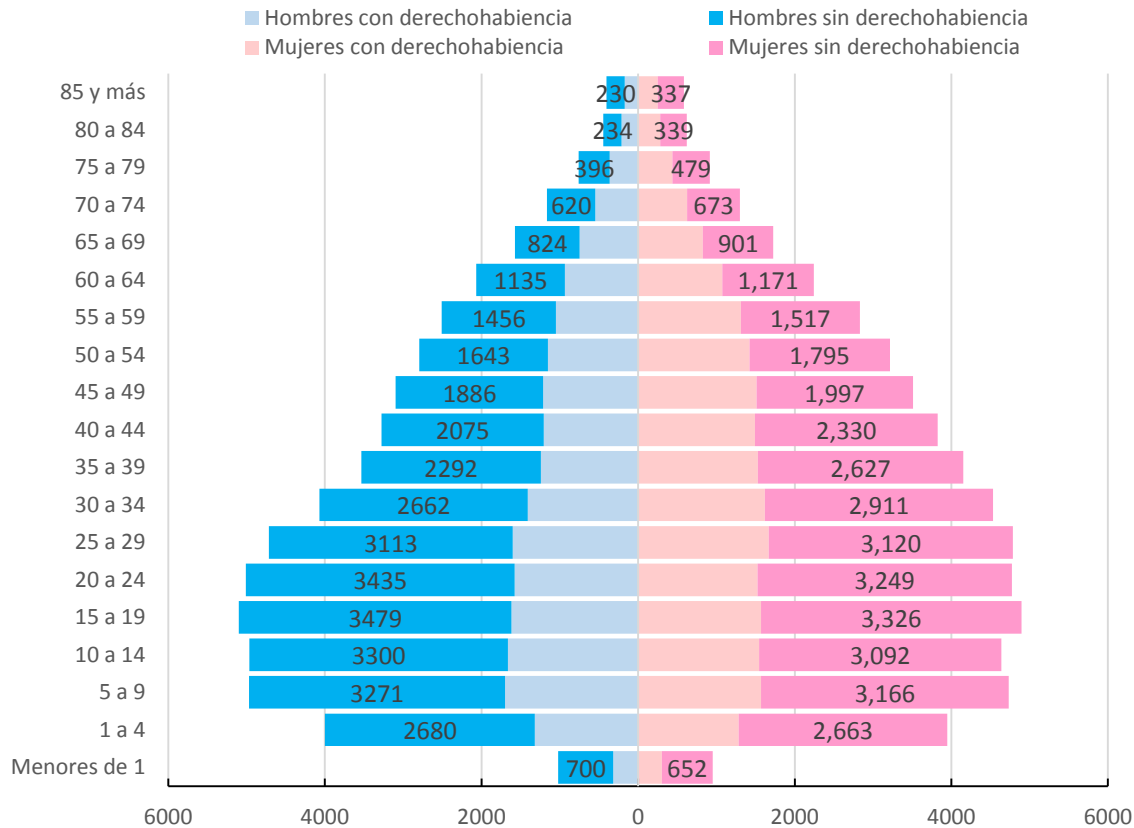


UNIDADES DE SALUD

- UNIDADES DE PRIMER NIVEL: 9
- UNIDADES DE SEGUNDO NIVEL: 0
- UNIDADES DE TERCER NIVEL: 1
- UNIDADES MEDICAS MOVILES: 2
- 1.- TIPO 0
- 1.- TIPO II



**Piramide poblacional por condición de derechohabiencia
Municipio de Yautepec, 2019**

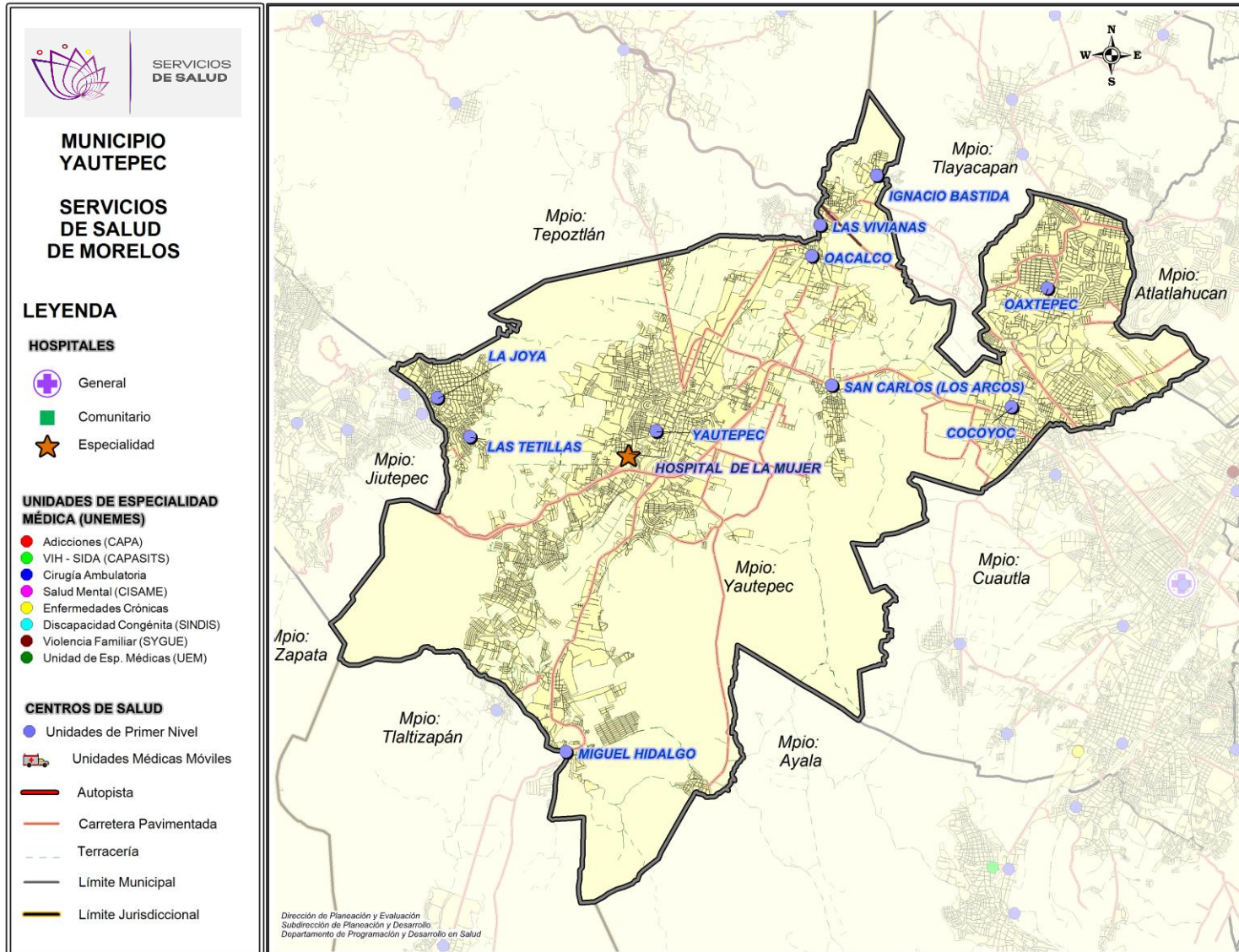


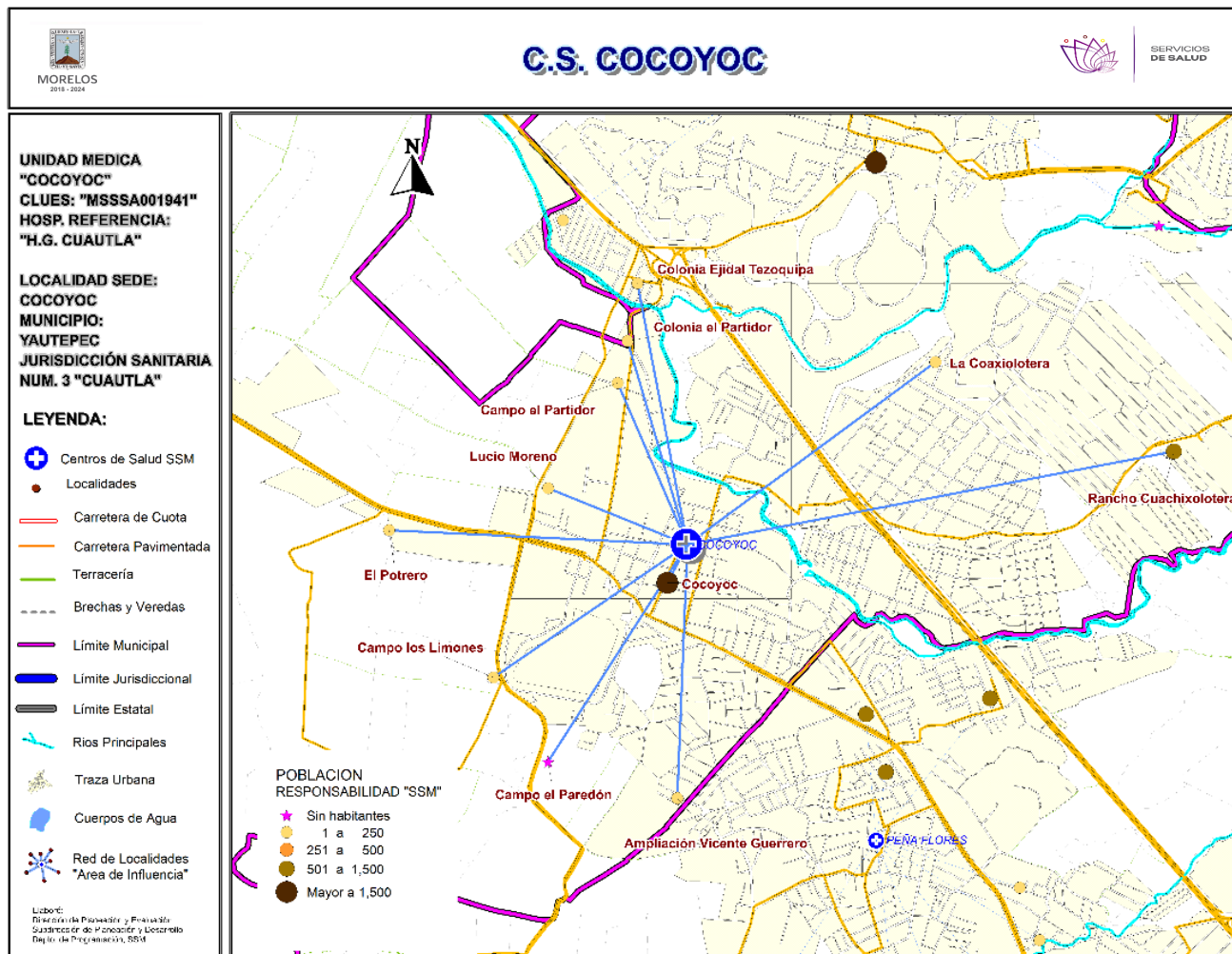
Municipio: Yautepec

Jurisdicción Sanitaria III

POBLACIÓN MUNICIPIO DE YAUTEPEC, MORELOS 2019.							
Edad quin.	Con Derechohabiencia			Sin Derechohabiencia			Población total general
	Masculino	Femenino	Total	Masculino	Femenino	Total	
< de 1	320	301	621	700	652	1,352	1,973
1 a 4	1,319	1,285	2,604	2,680	2,663	5,343	7,947
5 a 9	1,699	1,568	3,267	3,271	3,166	6,437	9,704
10 a 14	1,664	1,545	3,209	3,300	3,092	6,392	9,601
15 a 19	1,619	1,569	3,188	3,479	3,326	6,805	9,993
20 a 24	1,575	1,524	3,099	3,435	3,249	6,684	9,783
25 a 29	1,601	1,667	3,268	3,113	3,120	6,233	9,501
30 a 34	1,408	1,620	3,028	2,662	2,911	5,573	8,601
35 a 39	1,243	1,527	2,770	2,292	2,627	4,919	7,689
40 a 44	1,203	1,494	2,697	2,075	2,330	4,405	7,102
45 a 49	1,212	1,513	2,725	1,886	1,997	3,883	6,608
50 a 54	1,151	1,422	2,573	1,643	1,795	3,438	6,011
55 a 59	1,051	1,314	2,365	1,456	1,517	2,973	5,338
60 a 64	934	1,075	2,009	1,135	1,171	2,306	4,315
65 a 69	747	826	1,573	824	901	1,725	3,298
70 a 74	545	627	1,172	620	673	1,293	2,465
75 a 79	362	436	798	396	479	875	1,673
80 a 84	211	283	494	234	339	573	1,067
85 y más	173	249	422	230	337	567	989
Total	20,037	21,845	41,882	35,431	36,345	71,776	113,658

Ubicación Geográfica





***Población afiliada al Seguro Popular: 6,582**



Población por área de influencia

POBLACIÓN DEL ÁREA DE INFLUENCIA, 2019.

CLUES: MSSA001941		NOMBRE CLUES: COCOYOC		
MUNICIPIO SEDE: 029 YAUTEPEC		LOCALIDAD SEDE: 0005 COCOYOC		
TIPOLOGÍA: E / URBANO DE 02 NÚCLEOS BÁSICOS		HOSPITAL DE REFERENCIA: HOSPITAL GENERAL DE CUAUTLA		
CLAVE LOCALIDAD	NOMBRE DE LA LOCALIDAD	COLONIA	POBLACIÓN TOTAL	POBLACIÓN SSM
170260048	Colonia el Partidor	-	73	37
170290005	Cocoyoc	-	11,227	7,159
170290030	Campo los Limones	-	5	4
170290069	Ampliación Vicente Guerrero	-	231	187
170290080	Colonia Ejidal Tezoquipa	-	67	29
170290092	Lucio Moreno	-	127	99
170290105	Campo el Partidor	-	113	61
170290153	El Potrero	-	19	17
170290167	Campo el Paredón	-	0	0
170290170	La Coaxiolotera	-	8	8
170290173	Rancho Cuachixolotera	-	767	678
TOTAL POBLACIÓN DE LA UNIDAD MÉDICA			12,637	8,279



Morbilidad



MORBILIDAD DEL C.S. COCOYOC (CLUES: MSSSA001941) , 2018				
No.	PADECIMIENTO	CLAVE CIE10	CASOS	
			NÚM.	TASA *
1	Infecciones respiratorias agudas	J00-J06, J20, J21 excepto J02.0 y J03.0	538	66.01
2	Gingivitis y enfermedad periodontal	K05	265	32.52
3	Infección de vías urinarias	N30, N34, N39.0	202	24.79
4	Infecciones intestinales por otros organismos y las mal definidas	A04, A08-A09 excepto A08.0	96	11.78
5	Dengue no grave	A90	37	4.54
6	Vulvovaginitis	N76	29	3.56
7	Intoxicación por picadura de alacrán	T63.2, X22	29	3.56
8	Úlceras, gastritis y duodenitis	K25-K29	24	2.94
9	Conjuntivitis	H10	23	2.82
10	Diabetes mellitus no insulino dependiente (Tipo II)	E11-E14	21	2.58
	Resto de Diagnósticos	Resto de Diagnósticos	95	11.66
TOTAL			1,359	
POBLACIÓN RESPONSABILIDAD SSM, 2018:			8,150	

C.S. COCOYOC (CLUES: MSSSA001941)

REPORTE SIS

Año	2012	2013	2014	2015	2016	2017
Total de Embarazadas 1° vez	153	183	220	218	161	160
Total de embarazadas Adolescentes 1° vez	29	30	57	17	25	44
Total de Pacientes de MPF	112	124	79	101	125	0
Total de Pacientes Referidos	302	267	449	464	500	440
Total de Pacientes Contrareferidos	0	0	0	0	0	5
Total DM en Tratamiento	71	71	72	74	1	92
Total DM en Control	36	47	45	0	0	34
Total HTA en Tratamiento	59	59	59	59	1	63
Total HTA en Control	39	44	43	49	15	49

Fuente: Subsistema de Prestación de Servicios (SIS) cierre anual 2012 - 2017, s/d= sin datos

Nombre: COCOYOC
CLUES: MSSSA001941
Jurisdicción: No. III

Concepto	2018 p/	Concepto	2018 p/
Infraestructura			
Consultorios	4	Personal de enfermería	2
-Generales	3	-Enfermeras en contacto	2
-Estomatología	1	-Enfermeras en otra actividad	0
-Otros	0		
Salas de expulsión	0		
Recurso humano		Consulta otorgada	
Médicos en contacto	5	Consulta externa	4,643
-Generales	2	-Consulta general	4,252
-Odontólogos	1	-Consulta odontológica	391
-Otros	0		
Médicos pasantes	2		
-P. de medicina	1		
-P. de odontología	1		
		Indicadores de productividad 1/	
		Consulta general por médico general 2/	5.6
		Consulta odontológica por odontólogo 3/	0.8

p/ La información corresponde al cierre anual de 2018 p/ (Cifras preliminares).

1/Se consideran 252 días hábiles.

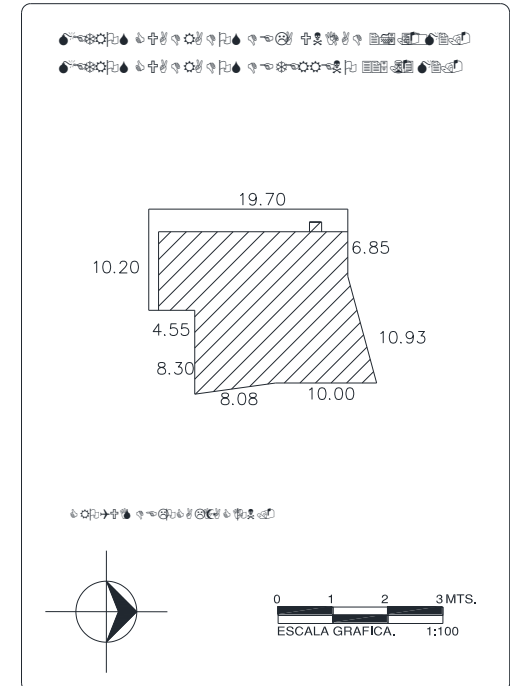
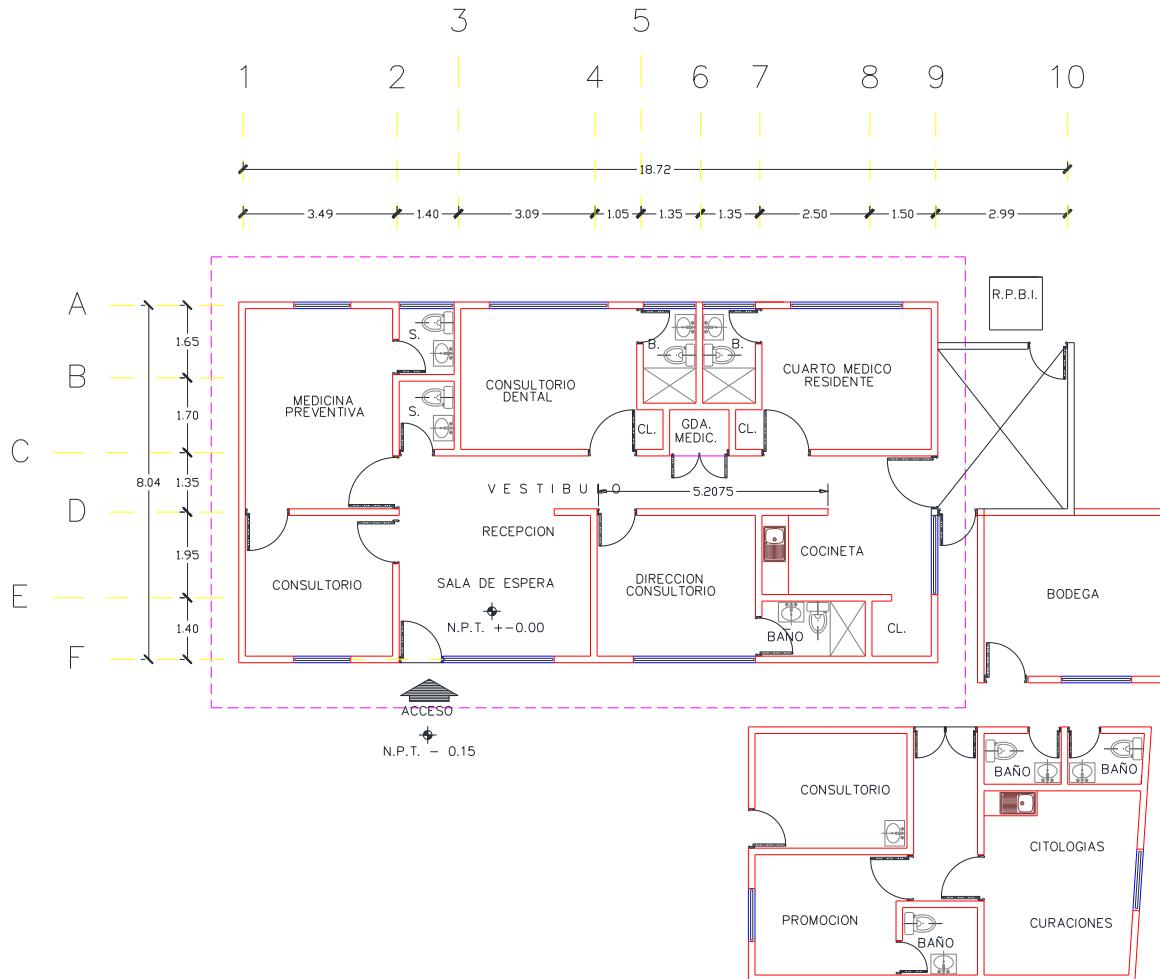
2/Incluye consulta general y médicos generales más pasantes de medicina.

3/Incluye consulta odontológica y odontólogos más pasantes de odontología.

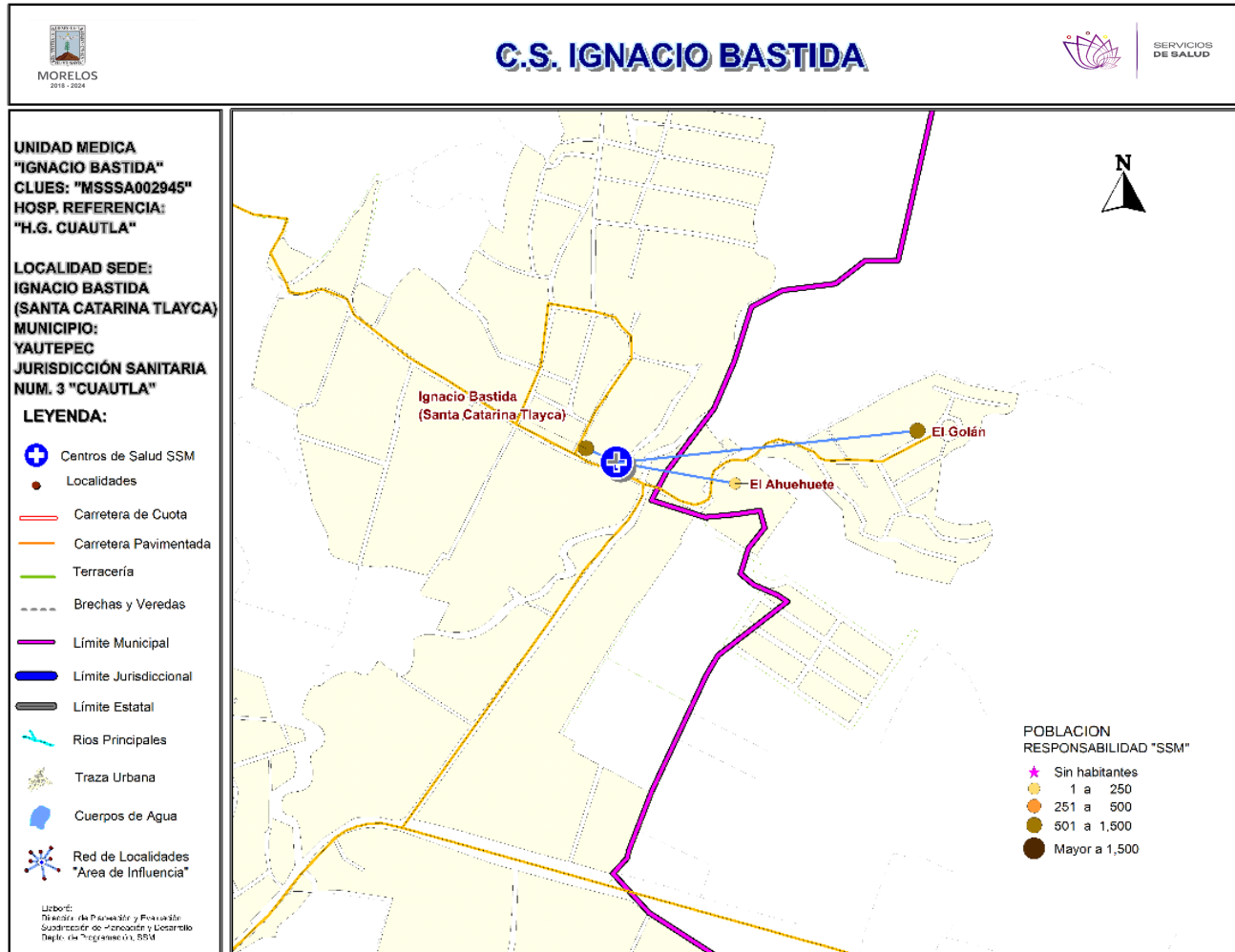
Fuente: SSA/DGIS/Cubos dinámicos de información, 2018 p/.

SINEHIAS, Base de datos/SIS, Cubos dinámicos 2018 p/ (corte 12 de junio).

CS Cocoyoc: Plano arquitectónico



CENTRO DE SALUD: [Icon]	FECHA DE CONSTRUCCIÓN: [Icon]
JURISDICCION SANITARIA: [Icon]	
MUNICIPIO: [Icon]	LOCALIDAD: [Icon]
PLANO: [Icon]	
CLAVE CLUES: [Icon]	FECHA DE ACTUALIZACIÓN: [Icon]
	VALIDO: [Icon]
REALIZÓ LEVANTAMIENTO: [Icon]	



***Población afiliada al Seguro Popular: 1,267**



Población por área de influencia



POBLACIÓN DEL ÁREA DE INFLUENCIA, 2019.

CLUES: MSSSA002945				NOMBRE CLUES: IGNACIO BASTIDA
MUNICIPIO SEDE: 029 YAUTEPEC				LOCALIDAD SEDE: 0007 IGNACIO BASTIDA (SANTA CATARINA TLAYCA)
TIPOLOGÍA: A / RURAL DE 01 NÚCLEO BÁSICO				HOSPITAL DE REFERENCIA: HOSPITAL GENERAL DE CUAUTLA
CLAVE LOCALIDAD	NOMBRE DE LA LOCALIDAD	COLONIA	POBLACIÓN TOTAL	POBLACIÓN SSM
170260007	El Ahuehuate	-	144	114
170260047	El Golán	-	830	704
170290007	Ignacio Bastida (Santa Catarina Tlayca)	-	1,352	787
TOTAL POBLACIÓN DE LA UNIDAD MÉDICA			2,326	1,605



Morbilidad



MORBILIDAD DEL C.S. IGNACIO BASTIDA (CLUES: MSSSA002945) , 2018				
No.	PADECIMIENTO	CLAVE CIE10	CASOS	
			NÚM.	TASA *
1	Infecciones respiratorias agudas	J00-J06, J20, J21 excepto J02.0 y J03.0	318	201.39
2	Infección de vías urinarias	N30, N34, N39.0	104	65.86
3	Vulvovaginitis	N76	57	36.10
4	Infecciones intestinales por otros organismos y las mal definidas	A04, A08-A09 excepto A08.0	53	33.57
5	Conjuntivitis	H10	29	18.37
6	Otitis media aguda	H65.0-H65.1	15	9.50
7	Intoxicación por picadura de alacrán	T63.2, X22	14	8.87
8	Desnutrición leve	E44.1	8	5.07
9	Úlceras, gastritis y duodenitis	K25-K29	8	5.07
10	Obesidad	E66	7	4.43
	Resto de Diagnósticos	Resto de Diagnósticos	26	16.47
TOTAL			639	
POBLACIÓN RESPONSABILIDAD SSM, 2018:			1,579	

C.S. IGNACIO BASTIDA (CLUES: MSSSA002945)

REPORTE SIS

Año	2012	2013	2014	2015	2016	2017
Total de Embarazadas 1° vez	33	35	51	56	48	53
Total de embarazadas Adolescentes 1° vez	13	10	11	15	13	10
Total de Pacientes de MPF	80	221	112	121	141	116
Total de Pacientes Referidos	41	86	102	110	272	144
Total de Pacientes Contrareferidos	0	0	5	4	2	0
Total DM en Tratamiento	37	34	40	46	31	15
Total DM en Control	20	10	21	32	182	6
Total HTA en Tratamiento	23	33	30	31	15	21
Total HTA en Control	15	13	20	25	9	7

Fuente: Subsistema de Prestación de Servicios (SIS) cierre anual 2012 - 2017, s/d= sin datos

Nombre: IGNACIO BASTIDA

CLUES: MSSSA002945

Jurisdicción: No. III

Concepto	2018 p/	Concepto	2018 p/
Infraestructura			
Consultorios	2	Personal de enfermería	2
-Generales	2	-Enfermeras en contacto	2
-Estomatología	0	-Enfermeras en otra actividad	0
-Otros	0		
Salas de expulsión	0		
Recurso humano		Consulta otorgada	
Médicos en contacto	2	Consulta externa	1,599
-Generales	0	-Consulta general	1,599
-Odontólogos	0	-Consulta odontológica	0
-Otros	0		
Médicos pasantes	2		
-P. de medicina	2		
-P. de odontología	0		
		Indicadores de productividad 1/	
		Consulta general por médico general 2/	3.2
		Consulta odontológica por odontólogo 3/	0

p/ La información corresponde al cierre anual de 2018 p/ (Cifras preliminares).

1/Se consideran 252 días hábiles.

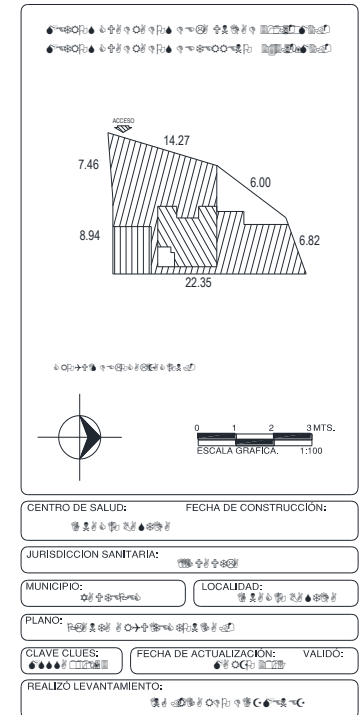
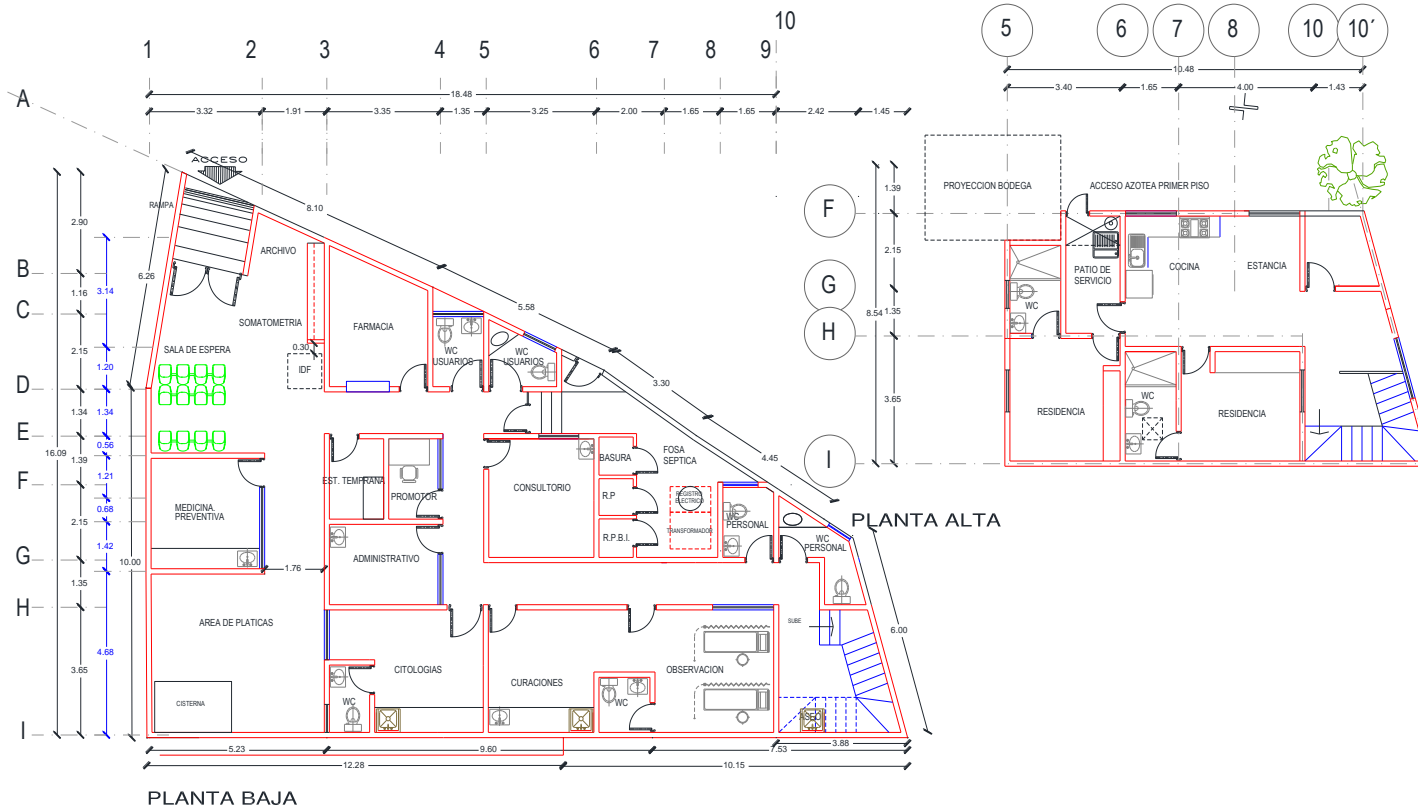
2/Incluye consulta general y médicos generales más pasantes de medicina.

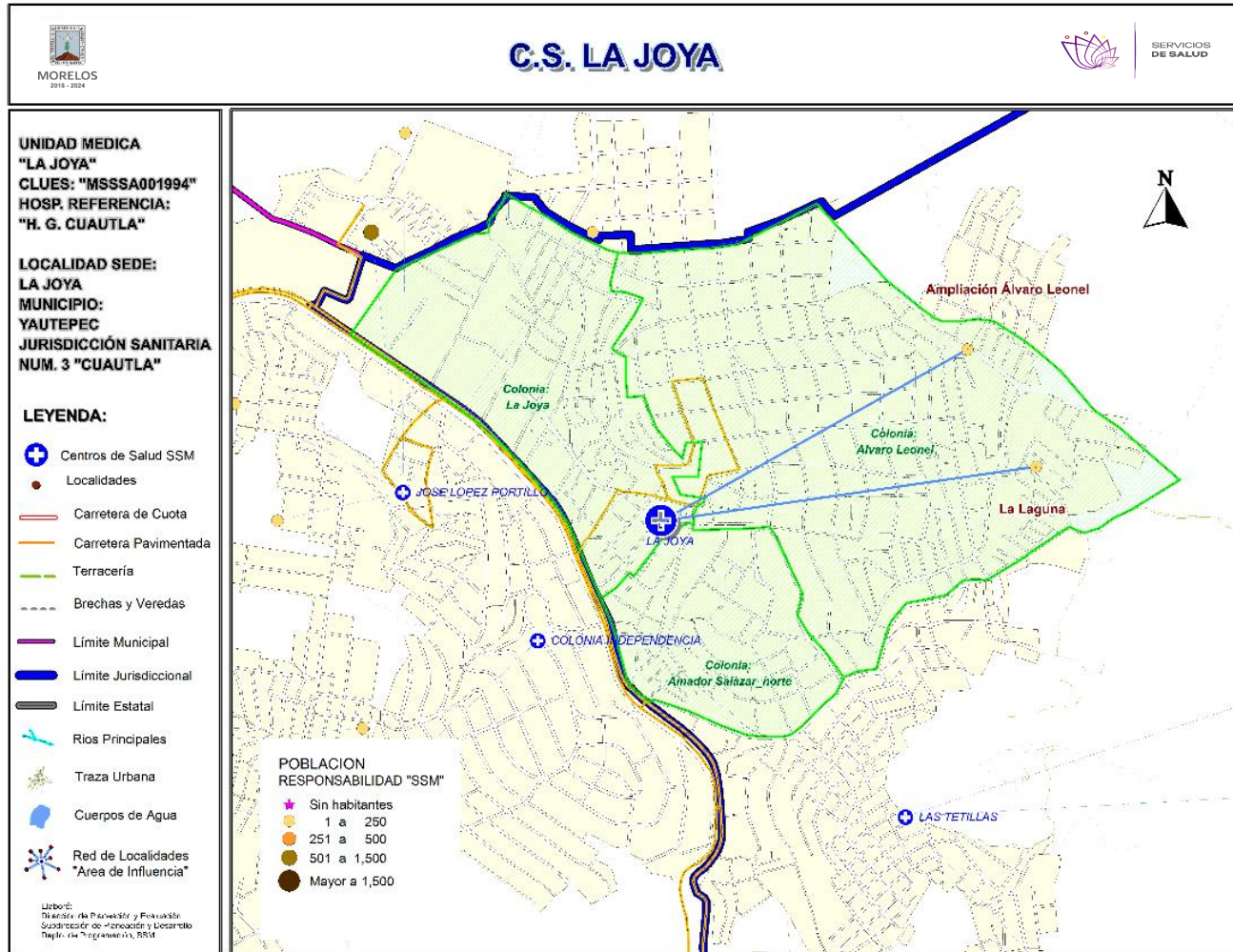
3/Incluye consulta odontológica y odontólogos más pasantes de odontología.

Fuente: SSA/DGIS/Cubos dinámicos de información, 2018 p/.

SINEHIAS, Base de datos/SIS, Cubos dinámicos 2018 p/ (corte 12 de junio).

CS Ignacio Bastida: Plano arquitectónico





***Población afiliada al Seguro Popular: 4,749**



Población por área de influencia



POBLACIÓN DEL ÁREA DE INFLUENCIA, 2019.				
CLUES: MSSSA001994		NOMBRE CLUES: LA JOYA		
MUNICIPIO SEDE: 029 YAUTEPEC		LOCALIDAD SEDE: 0024 LA JOYA		
TIPOLOGÍA: E / URBANO DE 02 NÚCLEOS BÁSICOS		HOSPITAL DE REFERENCIA: HOSPITAL GENERAL DE CUAUTLA		
CLAVE LOCALIDAD	NOMBRE DE LA LOCALIDAD	COLONIA	POBLACIÓN TOTAL	POBLACIÓN SSM
170290024	La Joya	ALVARO LEONEL	4,167	2,803
170290024	La Joya	AMADOR SALAZAR NORTE	2,248	1,492
170290024	La Joya	LA JOYA	3,904	2,243
170290137	Ampliación Álvaro Leonel (Revolución del Sur)	-	164	130
170290141	La Laguna	-	181	137
TOTAL POBLACIÓN DE LA UNIDAD MÉDICA			10,664	6,805



Población por área de influencia



MORBILIDAD DEL C.S. LA JOYA (CLUES: MSSSA001994) , 2018				
No.	PADECIMIENTO	CLAVE CIE10	CASOS	
			NÚM.	TASA *
1	Infecciones respiratorias agudas	J00-J06, J20, J21 excepto J02.0 y J03.0	918	136.95
2	Infecciones intestinales por otros organismos y las mal definidas	A04, A08-A09 excepto A08.0	140	20.89
3	Infección de vías urinarias	N30, N34, N39.0	102	15.22
4	Vulvovaginitis	N76	44	6.56
5	Conjuntivitis	H10	41	6.12
6	Úlceras, gastritis y duodenitis	K25-K29	41	6.12
7	Obesidad	E66	39	5.82
8	Intoxicación por picadura de alacrán	T63.2, X22	35	5.22
9	Otitis media aguda	H65.0-H65.1	27	4.03
10	Desnutrición leve	E44.1	23	3.43
	Resto de Diagnósticos	Resto de Diagnósticos	98	14.62
TOTAL			1,508	
POBLACIÓN RESPONSABILIDAD SSM, 2018:			6,703	

C.S. LA JOYA (CLUES: MSSSA001994)

REPORTE SIS

Año	2012	2013	2014	2015	2016	2017
Total de Embarazadas 1° vez	106	139	144	166	137	118
Total de embarazadas Adolescentes 1° vez	28	46	35	44	34	32
Total de Pacientes de MPF	482	467	414	477	477	0
Total de Pacientes Referidos	224	281	212	376	792	307
Total de Pacientes Contrareferidos	65	0	0	0	0	0
Total DM en Tratamiento	127	144	157	173	111	93
Total DM en Control	60	20	124	0	8	22
Total HTA en Tratamiento	129	137	156	207	129	99
Total HTA en Control	89	76	115	114	99	70

Fuente: Subsistema de Prestación de Servicios (SIS) cierre anual 2012 - 2017, s/d= sin datos

Nombre: LA JOYA
CLUES: MSSSA001994
Jurisdicción: No. III

Concepto	2018 p/	Concepto	2018 p/
Infraestructura			
Consultorios	3	Personal de enfermería	3
-Generales	3	-Enfermeras en contacto	3
-Estomatología	0	-Enfermeras en otra actividad	0
-Otros	0		
Salas de expulsión	0		
Recurso humano			
Médicos en contacto	3	Consulta otorgada	
-Generales	2	Consulta externa	6,809
-Odontólogos	0	-Consulta general	6,809
-Otros	0	-Consulta odontológica	0
Médicos pasantes	1		
-P. de medicina	1		
-P. de odontología	0		
		Indicadores de productividad 1/	
		Consulta general por médico general 2/	9.0
		Consulta odontológica por odontólogo 3/	0

p/ La información corresponde al cierre anual de 2018 p/ (Cifras preliminares).

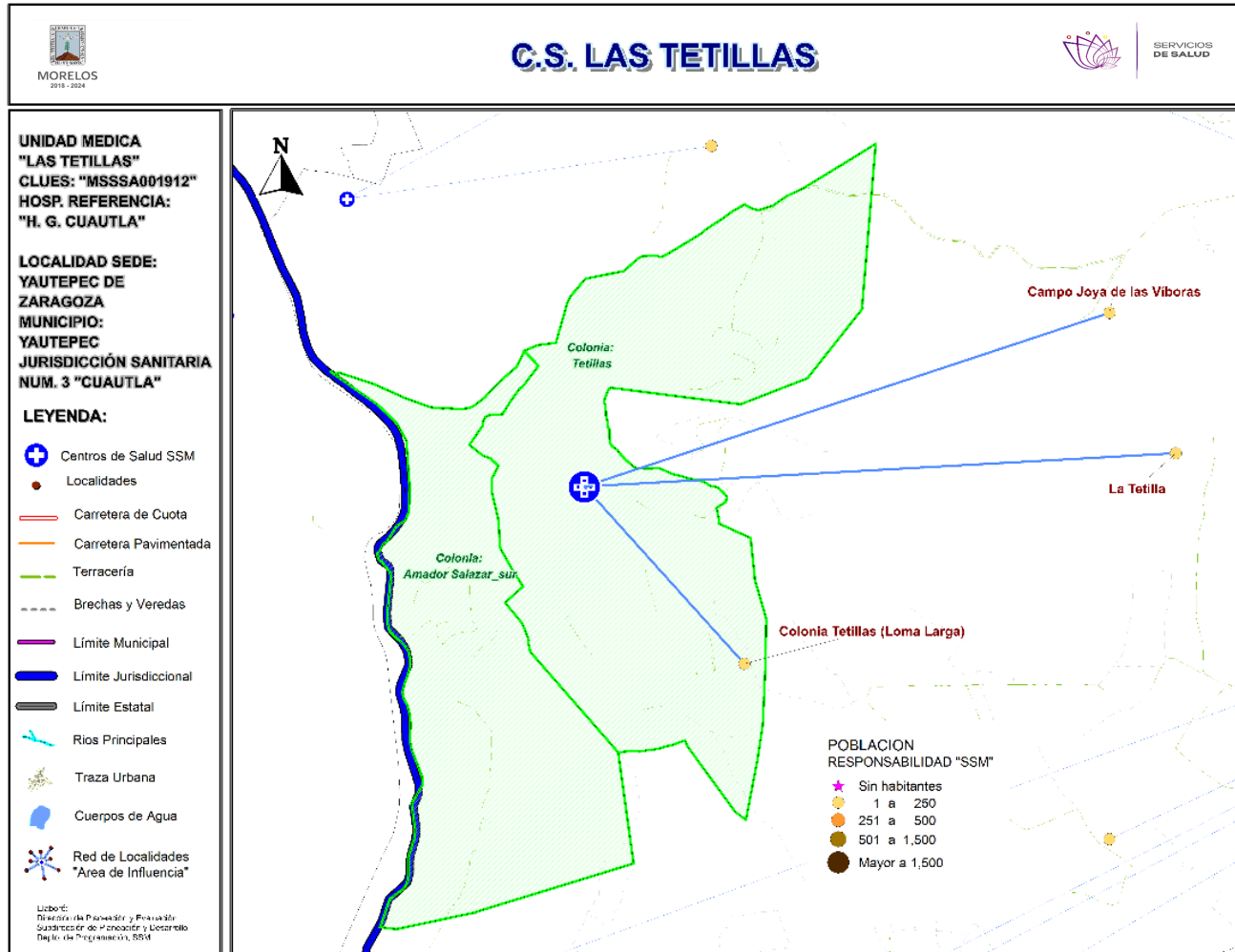
1/Se consideran 252 días hábiles.

2/Incluye consulta general y médicos generales más pasantes de medicina.

3/Incluye consulta odontológica y odontólogos más pasantes de odontología.

Fuente: SSA/DGIS/Cubos dinámicos de información, 2018 p/.

SINEHIAS, Base de datos/SIS, Cubos dinámicos 2018 p/ (corte 12 de junio).



***Población afiliada al Seguro Popular: 4,677**



Población por área de influencia



POBLACIÓN DEL ÁREA DE INFLUENCIA, 2019.				
CLUES: MSSA001912		NOMBRE CLUES: LAS TETILLAS		
MUNICIPIO SEDE: 029 YAUTEPEC		LOCALIDAD SEDE: 0001 YAUTEPEC DE ZARAGOZA		
TIPOLOGÍA: D / URBANO DE 01 NÚCLEOS BÁSICOS		HOSPITAL DE REFERENCIA: HOSPITAL GENERAL DE CUAUTLA		
CLAVE LOCALIDAD	NOMBRE DE LA LOCALIDAD	COLONIA	POBLACIÓN TOTAL	POBLACIÓN SSM
170290024	La Joya	AMADOR SALAZAR SUR	2,431	1,655
170290024	La Joya	TETILLAS	3,184	2,214
170290134	La Tetilla	-	3	3
170290177	Campo Joya de las Víboras	-	5	4
170290180	Colonia Tetillas (Loma Larga)	-	13	12
TOTAL POBLACIÓN DE LA UNIDAD MÉDICA			5,636	3,888



Morbilidad



MORBILIDAD DEL C.S. LAS TETILLAS (CLUES: MSSSA001912) , 2018				
No.	PADECIMIENTO	CLAVE CIE10	CASOS	
			NÚM.	TASA *
1	Infecciones respiratorias agudas	J00-J06, J20, J21 excepto J02.0 y J03.0	326	85.25
2	Infección de vías urinarias	N30, N34, N39.0	152	39.75
3	Infecciones intestinales por otros organismos y las mal definidas	A04, A08-A09 excepto A08.0	73	19.09
4	Vulvovaginitis	N76	44	11.51
5	Intoxicación por picadura de alacrán	T63.2, X22	44	11.51
6	Diabetes mellitus no insulino dependiente (Tipo II)	E11-E14	11	2.88
7	Úlceras, gastritis y duodenitis	K25-K29	11	2.88
8	Hipertensión arterial	I10-I15	10	2.62
9	Otras infecciones intestinales debidas a protozoarios	A07.0, A07.2, A07.9	6	1.57
10	Conjuntivitis	H10	5	1.31
	Resto de Diagnósticos	Resto de Diagnósticos	18	4.71
TOTAL			700	
POBLACIÓN RESPONSABILIDAD SSM, 2018:			3,824	

C.S. LAS TETILLAS (CLUES: MSSSA001912)

REPORTE SIS

Año	2012	2013	2014	2015	2016	2017
Total de Embarazadas 1° vez	117	85	113	112	133	117
Total de embarazadas Adolescentes 1° vez	43	23	36	40	33	38
Total de Pacientes de MPF	71	82	99	139	149	154
Total de Pacientes Referidos	188	275	273	394	260	316
Total de Pacientes Contrareferidos	0	4	0	1	0	0
Total DM en Tratamiento	83	119	117	109	59	63
Total DM en Control	27	111	62	0	53	23
Total HTA en Tratamiento	89	81	99	88	66	59
Total HTA en Control	58	78	66	45	43	37

Fuente: Subsistema de Prestación de Servicios (SIS) cierre anual 2012 - 2017, s/d= sin datos

Nombre: LAS TETILLAS
CLUES: MSSSA001912
Jurisdicción: No. III

Concepto	2018 p/	Concepto	2018 p/
Infraestructura			
Consultorios	2	Personal de enfermería	2
-Generales	2	-Enfermeras en contacto	2
-Estomatología	0	-Enfermeras en otra actividad	0
-Otros	0		
Salas de expulsión	0		
Recurso humano			
Médicos en contacto	2	Consulta otorgada	
-Generales	2	Consulta externa	2,218
-Odontólogos	0	-Consulta general	2,218
-Otros	0	-Consulta odontológica	0
Médicos pasantes	0		
-P. de medicina	0		
-P. de odontología	0		
		Indicadores de productividad 1/	
		Consulta general por médico general 2/	4.4
		Consulta odontológica por odontólogo 3/	0

p/ La información corresponde al cierre anual de 2018 p/ (Cifras preliminares).

1/Se consideran 252 días hábiles.

2/Incluye consulta general y médicos generales más pasantes de medicina.

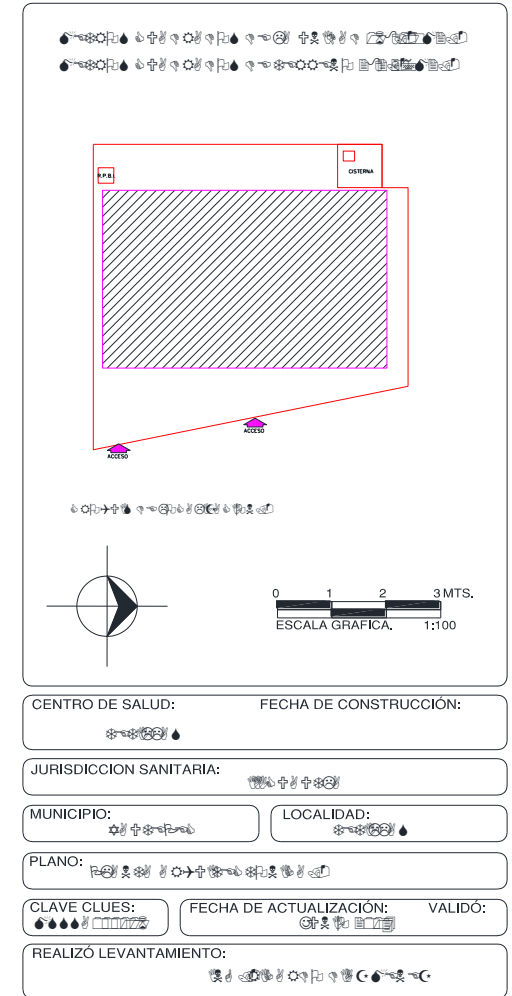
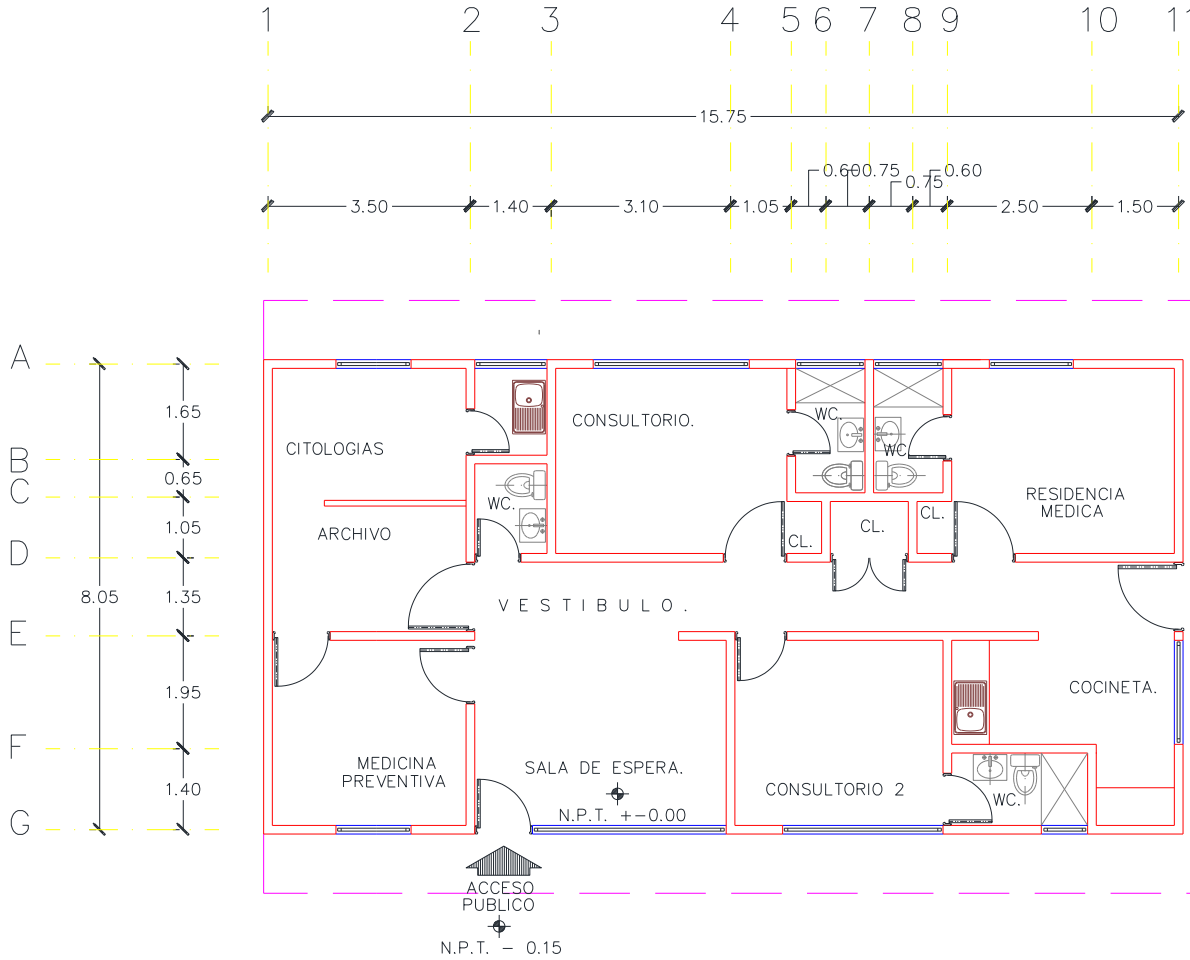
3/Incluye consulta odontológica y odontólogos más pasantes de odontología.

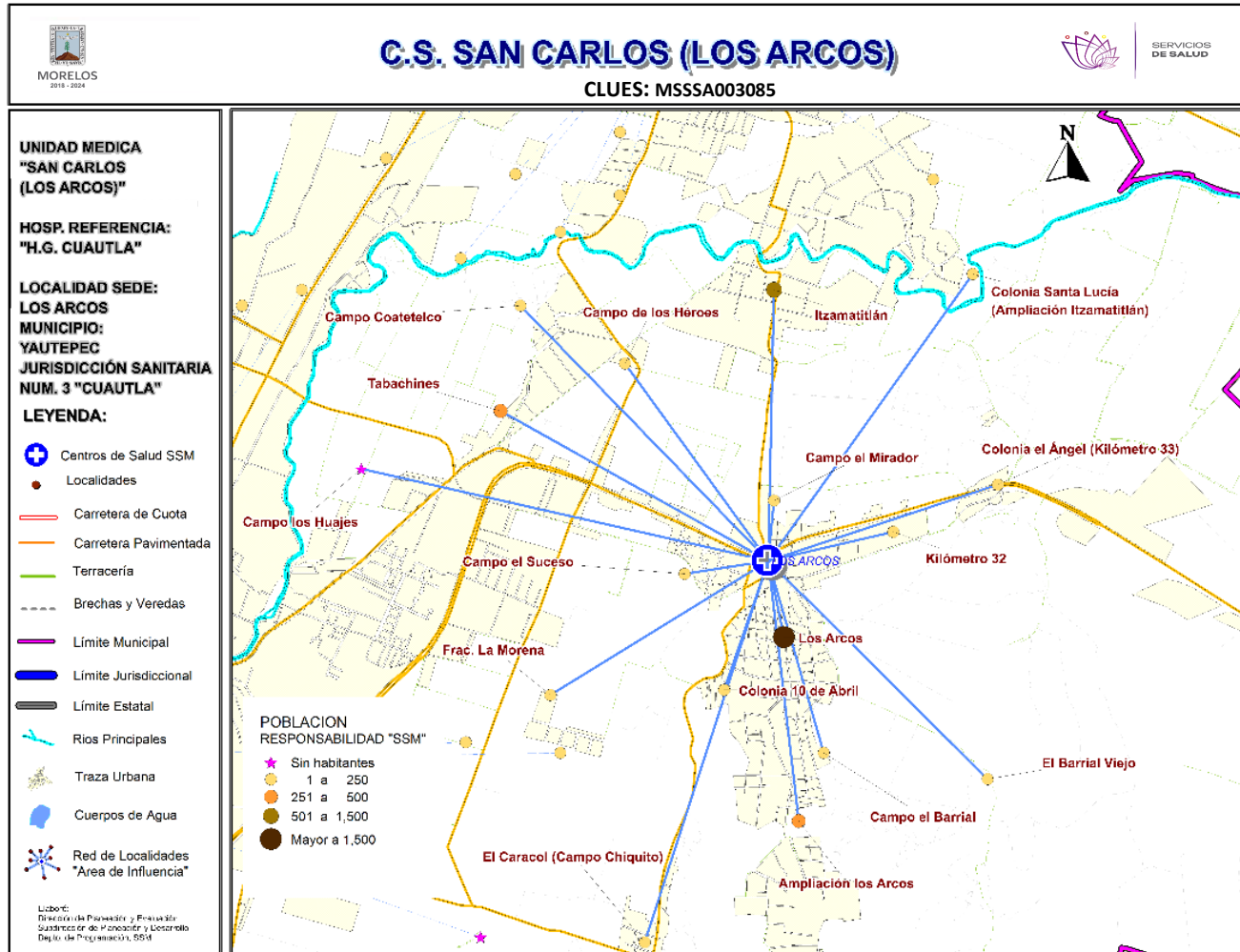
Fuente: SSA/DGIS/Cubos dinámicos de información, 2018 p/.

SINEHIAS, Base de datos/SIS, Cubos dinámicos 2018 p/ (corte 12 de junio).



CS Las Tetillas: Plano arquitectónico





***Población afiliada al Seguro Popular: 4,887**

POBLACIÓN DEL ÁREA DE INFLUENCIA, 2019.

CLUES: MSSSA003085	NOMBRE CLUES: LOS ARCOS			
MUNICIPIO SEDE: 029 YAUTEPEC	LOCALIDAD SEDE: 0003 LOS ARCOS			
TIPOLOGÍA: F / URBANO DE 03 NÚCLEOS BÁSICOS	HOSPITAL DE REFERENCIA: HOSPITAL GENERAL DE CUAUTLA			
CLAVE LOCALIDAD	NOMBRE DE LA LOCALIDAD	COLONIA	POBLACIÓN TOTAL	POBLACIÓN SSM
170290003	Los Arcos	np	6,327	3,394
170290004	El Caracol (Campo Chiquito)	np	362	240
170290008	Itzamatitlán	np	1,507	874
170290058	Colonia el Ángel (Kilómetro 33)	np	64	40
170290094	El Barrial Viejo	np	2	2
170290098	Campo Coatetelco	np	17	9
170290099	Campo de los Héroes	np	46	33
170290108	Tabachines	np	476	300
170290136	Ampliación los Arcos	np	395	298
170290152	Colonia 10 de Abril	np	138	101
170290159	Campo el Mirador	np	6	5
170290160	Campo el Suceso	np	89	68
170290162	Colonia Santa Lucía (Ampliación Itzamatitlán)	np	155	111
170290166	Campo el Barrial	np	2	2
170290169	Kilómetro 32	np	143	89
170290174	Fraccionamiento la Morena	np	2	2
170290178	Campo los Huajes	np	0	0
TOTAL POBLACIÓN DE LA UNIDAD MÉDICA			9,731	5,568

Fuente: Cubos Dinámicos de la Dirección General de Información en Salud (DGIS); Proyecciones de la Población por condición de derechohabiente, 2019, DGIS plataforma. Estudio de Regionalización Operativa (ERO). *Fecha consulta:* Marzo 2019. *Fecha de Actualización:* Mayo 2019. *Elaboró:* Departamento de Evaluación.

MORBILIDAD DEL C.S. SAN CARLOS (CLUES: MSSSA003085) , 2018				
No.	PADECIMIENTO	CLAVE CIE10	CASOS	
			NÚM.	TASA *
1	Infecciones respiratorias agudas	J00-J06, J20, J21 excepto J02.0 y J03.0	840	153.23
2	Infecciones intestinales por otros organismos y las mal definidas	A04, A08-A09 excepto A08.0	325	59.28
3	Infección de vías urinarias	N30, N34, N39.0	248	45.24
4	Intoxicación por picadura de alacrán	T63.2, X22	36	6.57
5	Hipertensión arterial	I10-I15	17	3.10
6	Diabetes mellitus no insulino dependiente (Tipo II)	E11-E14	16	2.92
7	Vulvovaginitis	N76	14	2.55
8	Candidiasis urogenital	B37.3-B37.4	13	2.37
9	Úlceras, gastritis y duodenitis	K25-K29	11	2.01
10	Obesidad	E66	8	1.46
	Resto de Diagnósticos	Resto de Diagnósticos	32	5.84
TOTAL			1,560	
POBLACIÓN RESPONSABILIDAD SSM, 2018:			5,482	

C.S. SAN CARLOS (CLUES: MSSSA003085)

REPORTE SIS

Año	2012	2013	2014	2015	2016	2017
Total de Embarazadas 1° vez	91	96	62	102	97	78
Total de embarazadas Adolescentes 1° vez	23	31	19	26	31	27
Total de Pacientes de MPF	284	340	390	471	477	0
Total de Pacientes Referidos	232	158	168	260	316	129
Total de Pacientes Contrareferidos	1	0	55	3	2	0
Total DM en Tratamiento	44	49	110	131	15	s/d
Total DM en Control	36	33	62	47	45	s/d
Total HTA en Tratamiento	64	76	124	148	25	s/d
Total HTA en Control	51	40	91	97	61	s/d

Fuente: Subsistema de Prestación de Servicios (SIS) cierre anual 2012 - 2017, s/d= sin datos

Nombre: SAN CARLOS (LOS ARCOS)

CLUES: MSSSA003085

Jurisdicción: No. III

Concepto	2018 p/	Concepto	2018 p/
Infraestructura			
Consultorios	4	Personal de enfermería	8
-Generales	3	-Enfermeras en contacto	8
-Estomatología	1	-Enfermeras en otra actividad	0
-Otros	0		
Salas de expulsión	0	Consulta otorgada	
Recurso humano			
Médicos en contacto	4	Consulta externa	4,625
-Generales	2	-Consulta general	4,390
-Odontólogos	0	-Consulta odontológica	235
-Otros	0	Indicadores de productividad 1/	
Médicos pasantes	2		
-P. de medicina	1	Consulta general por médico general 2/	5.8
-P. de odontología	1	Consulta odontológica por odontólogo 3/	0.9

Unidad afectada por sismo, baja de SINERHIAS

p/ La información corresponde al cierre anual de 2018 p/ (Cifras preliminares).

1/Se consideran 252 días hábiles.

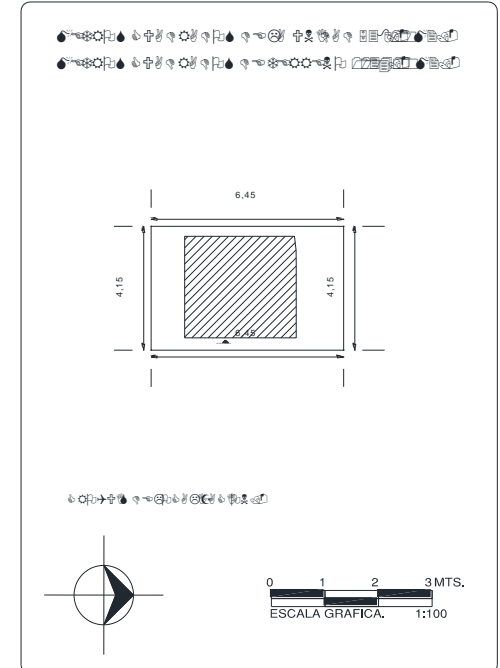
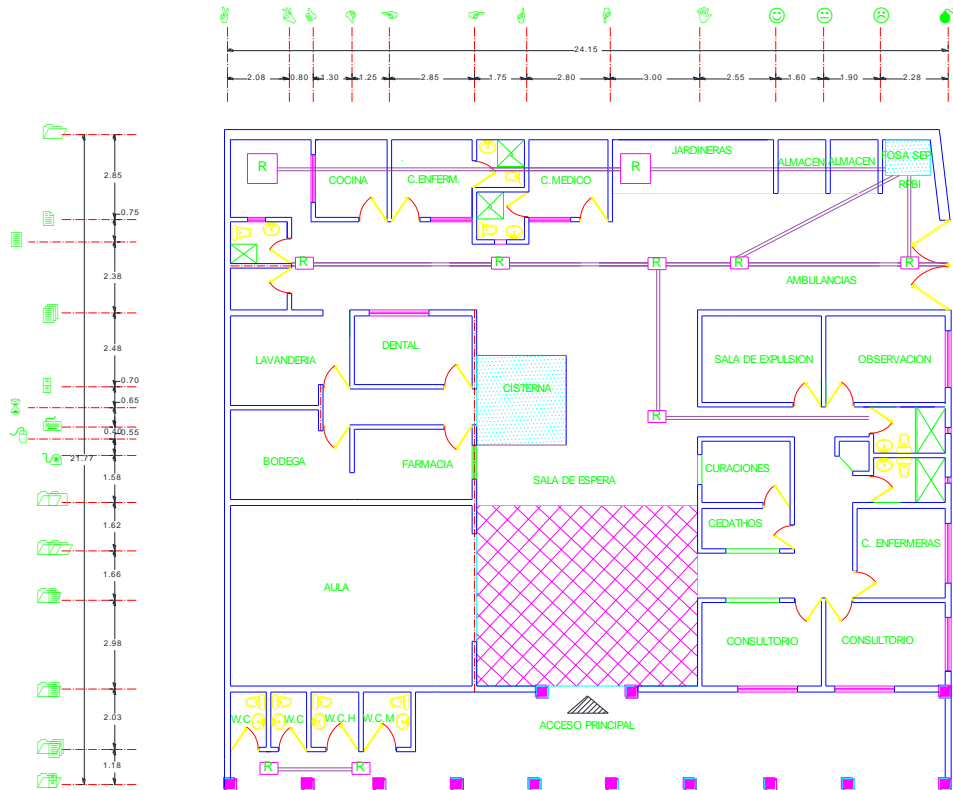
2/Incluye consulta general y médicos generales más pasantes de medicina.

3/Incluye consulta odontológica y odontólogos más pasantes de odontología.

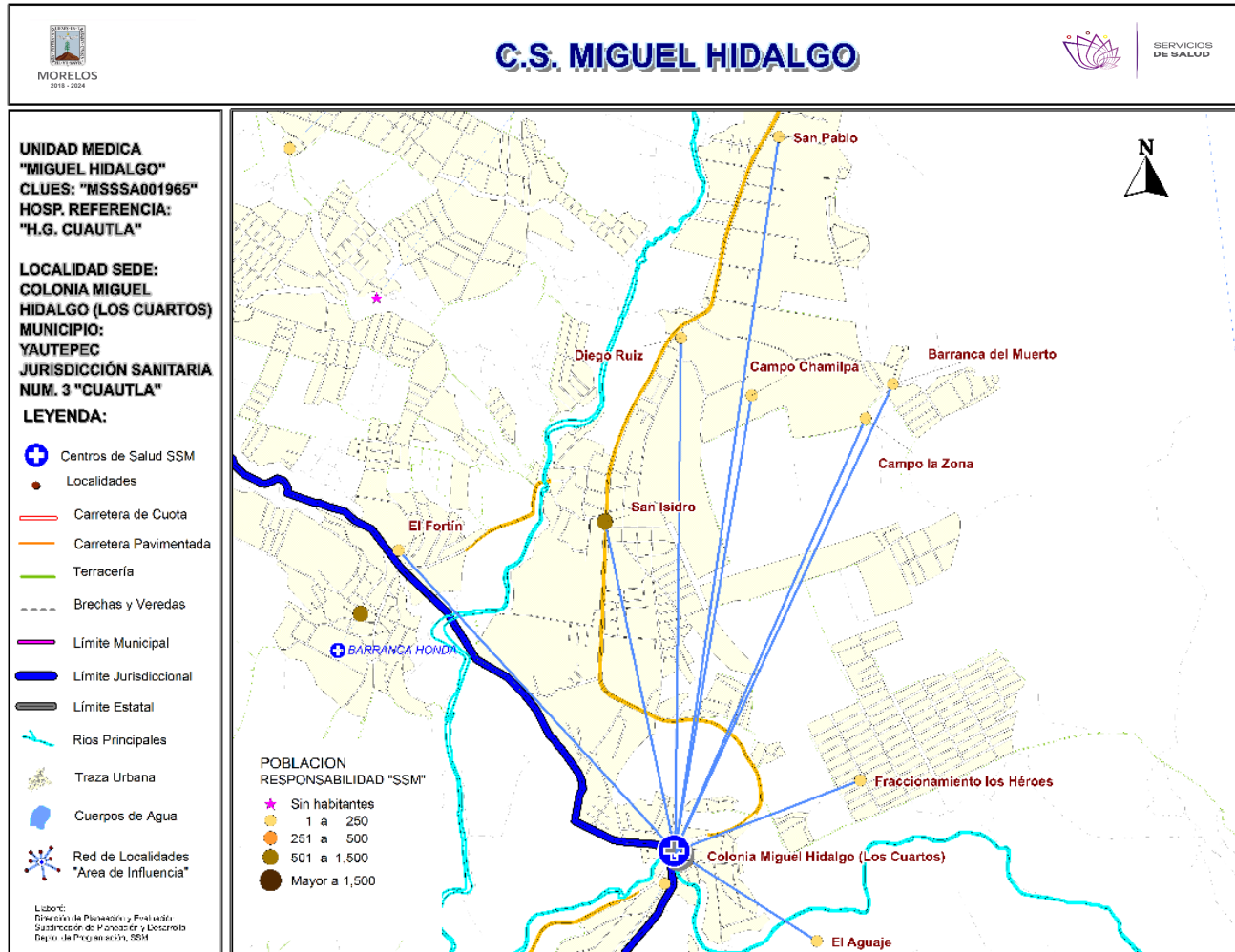
Fuente: SSA/DGIS/Cubos dinámicos de información, 2018 p/.

SINEHIAS, Base de datos/SIS, Cubos dinámicos 2018 p/ (corte 12 de junio).

CS San Carlos: Plano arquitectónico



CENTRO DE SALUD:	FECHA DE CONSTRUCCIÓN:	
JURISDICCION SANITARIA:		
MUNICIPIO:	LOCALIDAD:	
PLANO:		
CLAVE CLUES:	FECHA DE ACTUALIZACIÓN:	VALIDÓ:
REALIZÓ LEVANTAMIENTO:		



***Población afiliada al Seguro Popular: 1,379**

Población por área de influencia

POBLACIÓN DEL ÁREA DE INFLUENCIA, 2019.				
CLUES:	MSSSA001965	NOMBRE CLUES:	MIGUEL HIDALGO	
MUNICIPIO SEDE:	029 YAUTEPEC	LOCALIDAD SEDE:	0010 COLONIA MIGUEL HIDALGO (LOS CUARTOS)	
TIPOLOGÍA:	A / RURAL DE 01 NÚCLEO BÁSICO	HOSPITAL DE REFERENCIA:	HOSPITAL GENERAL DE CUAUTLA	
CLAVE LOCALIDAD	NOMBRE DE LA LOCALIDAD	COLONIA	POBLACIÓN TOTAL	POBLACIÓN SSM
170290010	Colonia Miguel Hidalgo (Los Cuartos)	-	365	266
170290014	San Isidro	-	1,098	883
170290021	Diego Ruiz	-	234	161
170290072	San Pablo	-	60	29
170290076	Barranca del Muerto	-	107	88
170290096	Campo Chamilpa	-	21	9
170290109	Campo la Zona	-	7	7
170290117	El Fortín	-	206	183
170290175	El Aguaje	-	33	25
170290176	Fraccionamiento los Héroes	-	9	7
TOTAL POBLACIÓN DE LA UNIDAD MÉDICA			2,140	1,658



Morbilidad



MORBILIDAD DEL C.S. MIGUEL HIDALGO (CLUES: MSSSA001965) , 2018				
No.	PADECIMIENTO	CLAVE CIE10	CASOS	
			NÚM.	TASA *
1	Infecciones respiratorias agudas	J00-J06, J20, J21 excepto J02.0 y J03.0	247	151.44
2	Infección de vías urinarias	N30, N34, N39.0	58	35.56
3	Infecciones intestinales por otros organismos y las mal definidas	A04, A08-A09 excepto A08.0	46	28.20
4	Candidiasis urogenital	B37.3-B37.4	20	12.26
5	Vulvovaginitis	N76	17	10.42
6	Conjuntivitis	H10	16	9.81
7	Úlceras, gastritis y duodenitis	K25-K29	14	8.58
8	Otitis media aguda	H65.0-H65.1	6	3.68
9	Intoxicación por picadura de alacrán	T63.2, X22	6	3.68
10	Tricomoniasis urogenital	A59.0	2	1.23
	Resto de Diagnósticos	Resto de Diagnósticos	7	4.29
TOTAL			439	
POBLACIÓN RESPONSABILIDAD SSM, 2018:			1,631	

C.S. MIGUEL HIDALGO (CLUES: MSSSA001965)

REPORTE SIS

Año	2012	2013	2014	2015	2016	2017
Total de Embarazadas 1° vez	44	43	48	57	29	33
Total de embarazadas Adolescentes 1° vez	16	18	5	7	5	8
Total de Pacientes de MPF	44	52	81	110	104	65
Total de Pacientes Referidos	105	98	91	122	63	77
Total de Pacientes Contrareferidos	0	0	0	0	0	0
Total DM en Tratamiento	23	44	47	48	25	s/d
Total DM en Control	15	21	23	0	25	s/d
Total HTA en Tratamiento	31	36	42	33	20	s/d
Total HTA en Control	18	32	33	33	17	s/d

Fuente: Subsistema de Prestación de Servicios (SIS) cierre anual 2012 - 2017, s/d= sin datos

Nombre: MIGUEL HIDALGO

CLUES: MSSSA001965

Jurisdicción: No. III

Concepto	2018 p/	Concepto	2018 p/
Infraestructura			
Consultorios	1	Personal de enfermería	1
-Generales	1	-Enfermeras en contacto	1
-Estomatología	0	-Enfermeras en otra actividad	0
-Otros	0		
Salas de expulsión	0		
Recurso humano			
Médicos en contacto	1	Consulta otorgada	
-Generales	0	Consulta externa	1,196
-Odontólogos	0	-Consulta general	1,196
-Otros	0	-Consulta odontológica	0
Médicos pasantes	1		
-P. de medicina	1		
-P. de odontología	0		
		Indicadores de productividad 1/	
		Consulta general por médico general 2/	4.7
		Consulta odontológica por odontólogo 3/	0

p/ La información corresponde al cierre anual de 2018 p/ (Cifras preliminares).

1/Se consideran 252 días hábiles.

2/Incluye consulta general y médicos generales más pasantes de medicina.

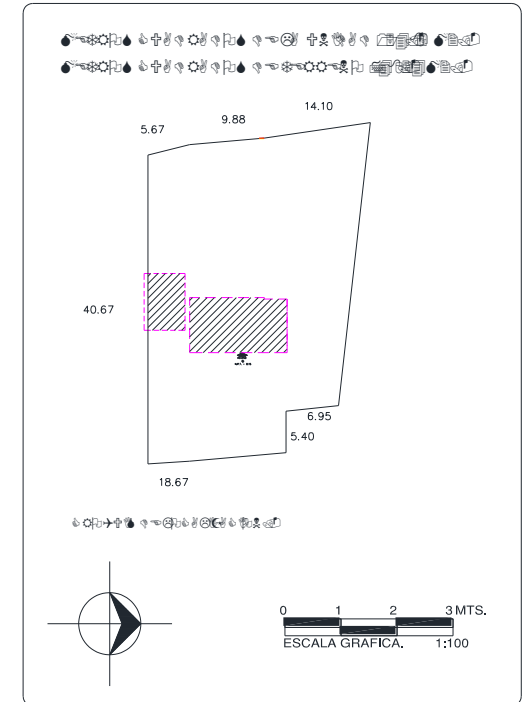
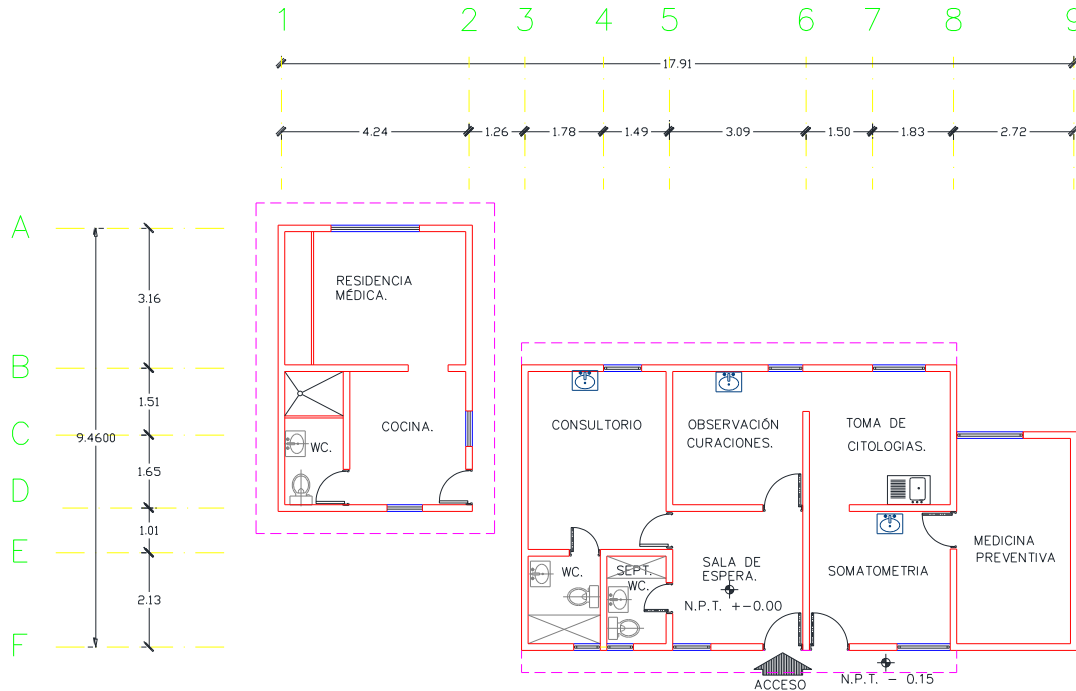
3/Incluye consulta odontológica y odontólogos más pasantes de odontología.

Fuente: SSA/DGIS/Cubos dinámicos de información, 2018 p/.

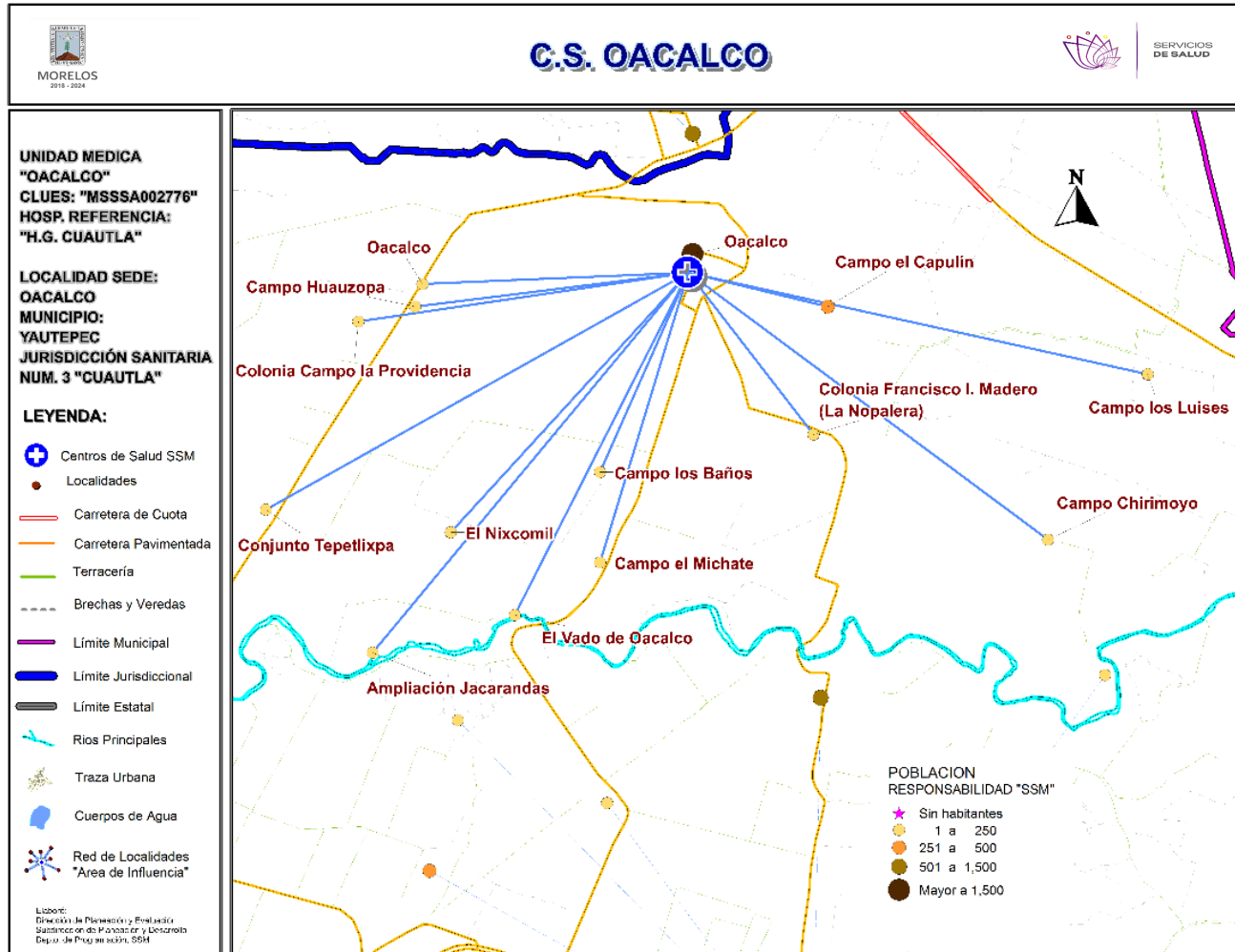
SINEHIAS, Base de datos/SIS, Cubos dinámicos 2018 p/ (corte 12 de junio).



CS Miguel Hidalgo: Plano arquitectónico



CENTRO DE SALUD:	FECHA DE CONSTRUCCIÓN:	
JURISDICCION SANITARIA:		
MUNICIPIO:	LOCALIDAD:	
PLANO:		
CLAVE CLUES:	FECHA DE ACTUALIZACIÓN:	VALIDÓ:
REALIZÓ LEVANTAMIENTO:		



***Población afiliada al Seguro Popular: 2,549**

Población por área de influencia

POBLACIÓN DEL ÁREA DE INFLUENCIA, 2019.

CLUES: MSSA002776	NOMBRE CLUES: OACALCO
MUNICIPIO SEDE: 029 YAUTEPEC	LOCALIDAD SEDE: 0012 OACALCO
TIPOLOGÍA: D / URBANO DE 01 NÚCLEOS BÁSICOS	HOSPITAL DE REFERENCIA: HOSPITAL GENERAL DE CUAUTLA

CLAVE LOCALIDAD	NOMBRE DE LA LOCALIDAD	COLONIA	POBLACIÓN TOTAL	POBLACIÓN SSM
170290012	Oacalco	-	3,060	1,669
170290033	Colonia Francisco I. Madero (La Nopalera)	-	193	146
170290044	El Vado de Oacalco	-	10	5
170290097	Campo Chirimoyo	-	53	34
170290102	Campo el Capulín	-	289	267
170290104	Campo el Michate	-	51	25
170290107	Campo Huauzopa	-	14	4
170290110	Campo los Baños	-	21	20
170290113	Conjunto Tepetlixpa	-	45	34
170290125	El Nixcomil	-	8	7
170290138	Ampliación Jacarandas	-	94	71
170290161	Campo los Luises	-	19	17
170290179	Colonia Campo la Providencia	-	120	99
170290181	Oacalco	-	9	7
TOTAL POBLACIÓN DE LA UNIDAD MÉDICA			3,986	2,405



Morbilidad



MORBILIDAD DEL C.S. OACALCO (CLUES: MSSSA002776) , 2018				
No.	PADECIMIENTO	CLAVE CIE10	CASOS	
			NÚM.	TASA *
1	Infecciones respiratorias agudas	J00-J06, J20, J21 excepto J02.0 y J03.0	590	249.58
2	Infecciones intestinales por otros organismos y las mal definidas	A04, A08-A09 excepto A08.0	158	66.84
3	Infección de vías urinarias	N30, N34, N39.0	147	62.18
4	Diabetes mellitus no insulino dependiente (Tipo II)	E11-E14	36	15.23
5	Intoxicación por picadura de alacrán	T63.2, X22	33	13.96
6	Vulvovaginitis	N76	32	13.54
7	Conjuntivitis	H10	26	11.00
8	Hipertensión arterial	I10-I15	24	10.15
9	Otitis media aguda	H65.0-H65.1	11	4.65
10	Úlceras, gastritis y duodenitis	K25-K29	11	4.65
	Resto de Diagnósticos	Resto de Diagnósticos	33	13.96
TOTAL			1,101	
POBLACIÓN RESPONSABILIDAD SSM, 2018:			2,364	

C.S. OACALCO (CLUES: MSSSA002776)

REPORTE SIS

Año	2012	2013	2014	2015	2016	2017
Total de Embarazadas 1° vez	92	73	42	72	58	57
Total de embarazadas Adolescentes 1° vez	20	15	13	19	16	15
Total de Pacientes de MPF	154	139	72	46	97	74
Total de Pacientes Referidos	141	268	112	234	251	212
Total de Pacientes Contrareferidos	13	5	13	2	4	0
Total DM en Tratamiento	21	38	38	42	48	41
Total DM en Control	11	7	7	17	12	12
Total HTA en Tratamiento	18	32	32	32	38	31
Total HTA en Control	17	11	11	31	32	24

Fuente: Subsistema de Prestación de Servicios (SIS) cierre anual 2012 - 2017, s/d= sin datos

Nombre: OACALCO
CLUES: MSSSA002776
Jurisdicción: No. III

Concepto	2018 p/	Concepto	2018 p/
Infraestructura			
Consultorios	3	Personal de enfermería	1
-Generales	2	-Enfermeras en contacto	1
-Estomatología	1	-Enfermeras en otra actividad	0
-Otros	0		
Salas de expulsión	0	Consulta otorgada	
		Consulta externa	5,271
		-Consulta general	4,316
		-Consulta odontológica	955
Recurso humano		Indicadores de productividad 1/	
Médicos en contacto	3	Consulta general por médico general 2/	8.6
-Generales	1	Consulta odontológica por odontólogo 3/	3.8
-Odontólogos	0		
-Otros	0		
Médicos pasantes	2		
-P. de medicina	1		
-P. de odontología	1		

p/ La información corresponde al cierre anual de 2018 p/ (Cifras preliminares).

1/Se consideran 252 días hábiles.

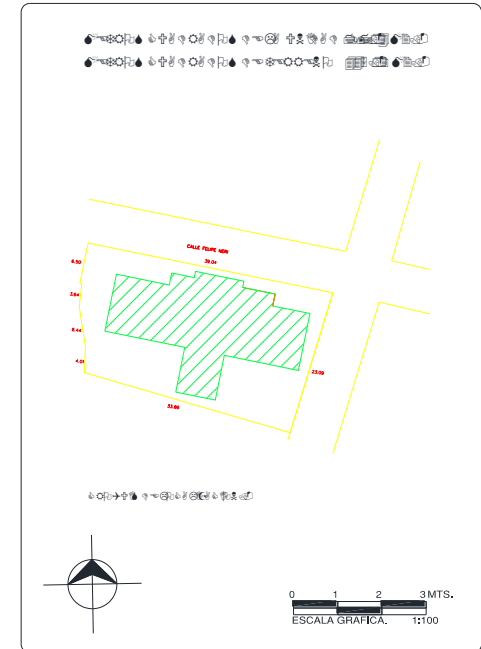
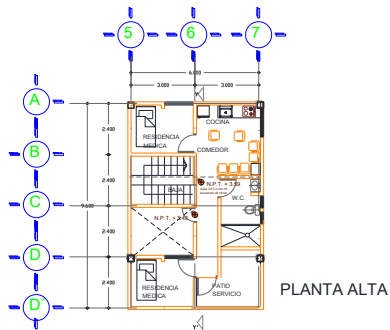
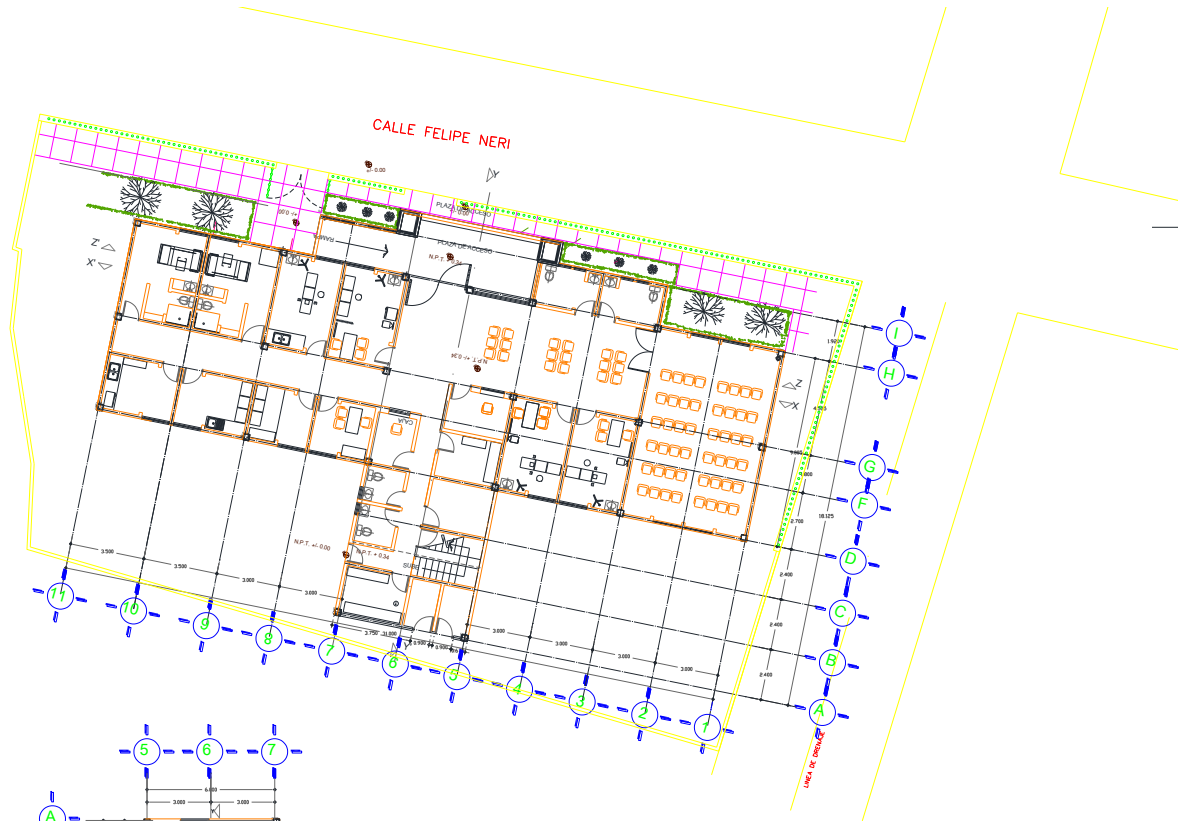
2/Incluye consulta general y médicos generales más pasantes de medicina.

3/Incluye consulta odontológica y odontólogos más pasantes de odontología.

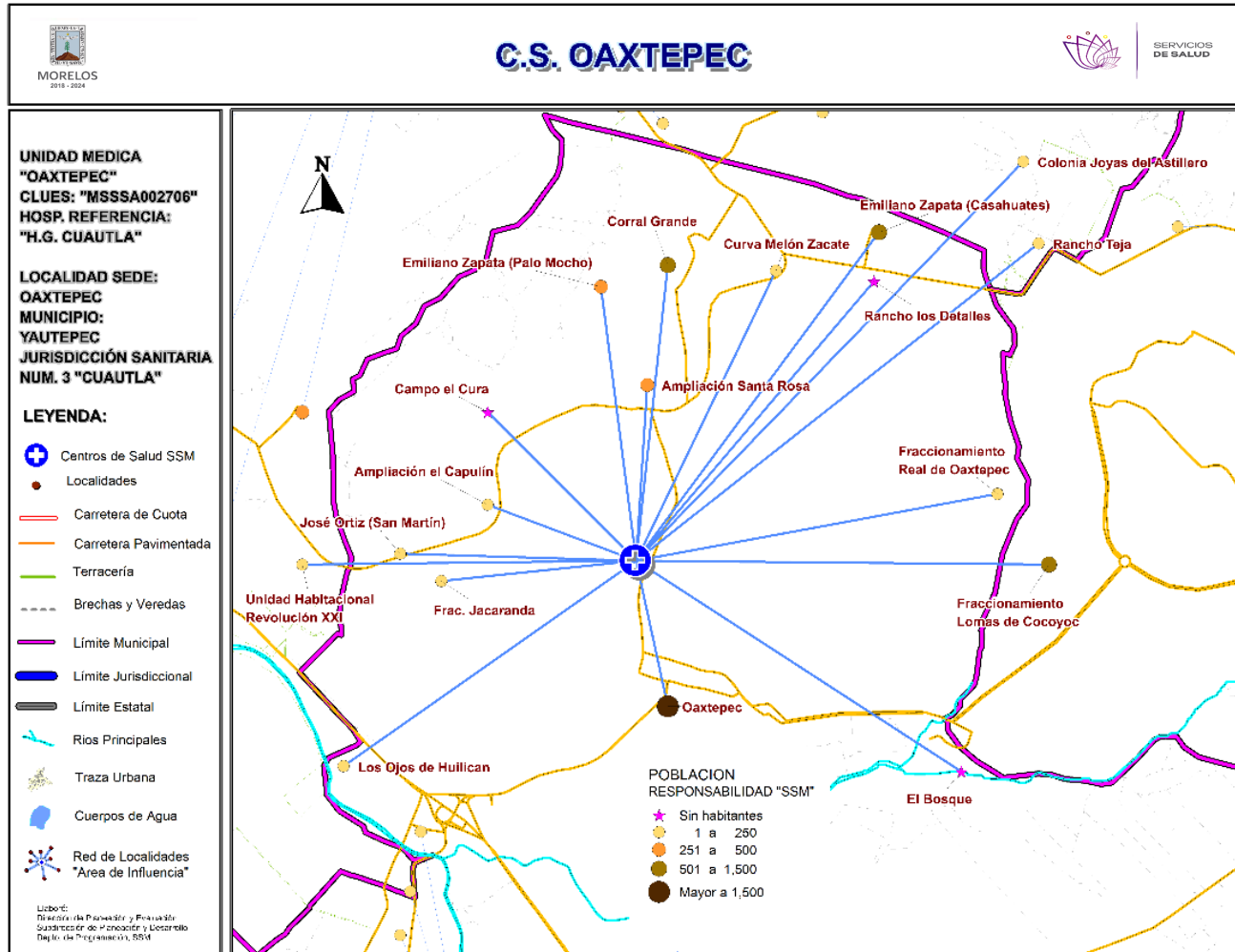
Fuente: SSA/DGIS/Cubos dinámicos de información, 2018 p/.

SINEHIAS, Base de datos/SIS, Cubos dinámicos 2018 p/ (corte 12 de junio).

CS Oacalco: Plano arquitectónico



CENTRO DE SALUD: [Symbol]	FECHA DE CONSTRUCCIÓN: [Symbol]	
JURISDICCION SANITARIA: [Symbol]		
MUNICIPIO: [Symbol]	LOCALIDAD: [Symbol]	
PLANO: [Symbol]		
CLAVE CLUES: [Symbol]	FECHA DE ACTUALIZACIÓN: [Symbol]	VALIDO: [Symbol]
REALIZÓ LEVANTAMIENTO: [Symbol]		



***Población afiliada al Seguro Popular: 5,704**



Población por área de influencia



POBLACIÓN DEL ÁREA DE INFLUENCIA, 2019.

CLUES: MSSSA002706		NOMBRE CLUES: OAXTEPEC		
MUNICIPIO SEDE: 029 YAUTEPEC		LOCALIDAD SEDE: 0013 OAXTEPEC		
TIPOLOGÍA: F / URBANO DE 03 NÚCLEOS BÁSICOS		HOSPITAL DE REFERENCIA: HOSPITAL GENERAL DE CUAUTLA		
CLAVE LOCALIDAD	NOMBRE DE LA LOCALIDAD	COLONIA	POBLACIÓN TOTAL	POBLACIÓN SSM
170020033	Fraccionamiento Lomas de Cocoyoc	-	3,420	1,411
170260034	Colonia Joyas del Astillero	-	72	43
170260042	Rancho Teja	-	16	9
170260044	Unidad Habitacional Revolución XXI	-	132	109
170290013	Oaxtepec	-	8,062	4,944
170290059	El Bosque	-	0	0
170290079	Corral Grande	-	1,031	876
170290091	Los Ojos de Ahuilican	-	22	15
170290115	Curva Melón Zacate	-	48	26
170290128	Campo el Cura	-	0	0
170290135	Ampliación el Capulín	-	106	65
170290140	Emiliano Zapata (Palo Mocho)	-	318	284
170290149	Fraccionamiento Jacarandas	-	129	68
170290150	Fraccionamiento Real de Oaxtepec	-	10	9
170290158	Emiliano Zapata (Casahuates)	-	1,301	1,085
170290164	Rancho los Detalles	-	0	0
170290165	Ampliación Santa Rosa	-	385	260
170290168	José Ortiz (San Martín)	-	64	52
TOTAL POBLACIÓN DE LA UNIDAD MÉDICA			15,116	9,256



Morbilidad



MORBILIDAD DEL C.S. OAXTEPEC (CLUES: MSSSA002706) , 2018				
No.	PADECIMIENTO	CLAVE CIE10	CASOS	
			NÚM.	TASA *
1	Infecciones respiratorias agudas	J00-J06, J20, J21 excepto J02.0 y J03.0	373	40.94
2	Infecciones intestinales por otros organismos y las mal definidas	A04, A08-A09 excepto A08.0	80	8.78
3	Intoxicación por picadura de alacrán	T63.2, X22	63	6.92
4	Infección de vías urinarias	N30, N34, N39.0	60	6.59
5	Candidiasis urogenital	B37.3-B37.4	27	2.96
6	Diabetes mellitus no insulino dependiente (Tipo II)	E11-E14	18	1.98
7	Obesidad	E66	14	1.54
8	Hipertensión arterial	I10-I15	13	1.43
9	Otitis media aguda	H65.0-H65.1	10	1.10
10	Desnutrición leve	E44.1	10	1.10
	Resto de Diagnósticos	Resto de Diagnósticos	32	3.51
TOTAL			700	
POBLACIÓN RESPONSABILIDAD SSM, 2018:			9,110	

C.S. OAXTEPEC (CLUES: MSSSA002706)

REPORTE SIS

Año	2012	2013	2014	2015	2016	2017
Total de Embarazadas 1° vez	168	124	160	128	110	110
Total de embarazadas Adolescentes 1° vez	53	29	49	35	22	22
Total de Pacientes de MPF	137	168	190	254	249	783
Total de Pacientes Referidos	559	454	491	532	592	425
Total de Pacientes Contrareferidos	0	0	0	0	0	0
Total DM en Tratamiento	30	50	115	72	124	102
Total DM en Control	12	40	104	23	5	31
Total HTA en Tratamiento	23	33	80	43	107	86
Total HTA en Control	17	28	68	38	55	39

Fuente: Subsistema de Prestación de Servicios (SIS) cierre anual 2012 - 2017, s/d= sin datos

Nombre: OAXTEPEC
CLUES: MSSSA002706
Jurisdicción: No. III

Concepto	2018 p/	Concepto	2018 p/
Infraestructura			
Consultorios	5	Personal de enfermería	3
-Generales	4	-Enfermeras en contacto	3
-Estomatología	1	-Enfermeras en otra actividad	0
-Otros	0		
Salas de expulsión	0		
Recurso humano			
Médicos en contacto	6	Consulta otorgada	
-Generales	2	Consulta externa	8,278
-Odontólogos	1	-Consulta general	7,252
-Otros	0	-Consulta odontológica	1,026
Médicos pasantes	3		
-P. de medicina	2		
-P. de odontología	1		
		Indicadores de productividad 1/	
		Consulta general por médico general 2/	7.2
		Consulta odontológica por odontólogo 3/	2.0

p/ La información corresponde al cierre anual de 2018 p/ (Cifras preliminares).

1/Se consideran 252 días hábiles.

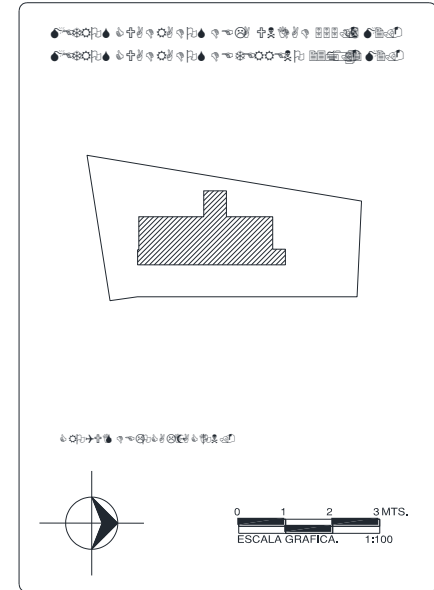
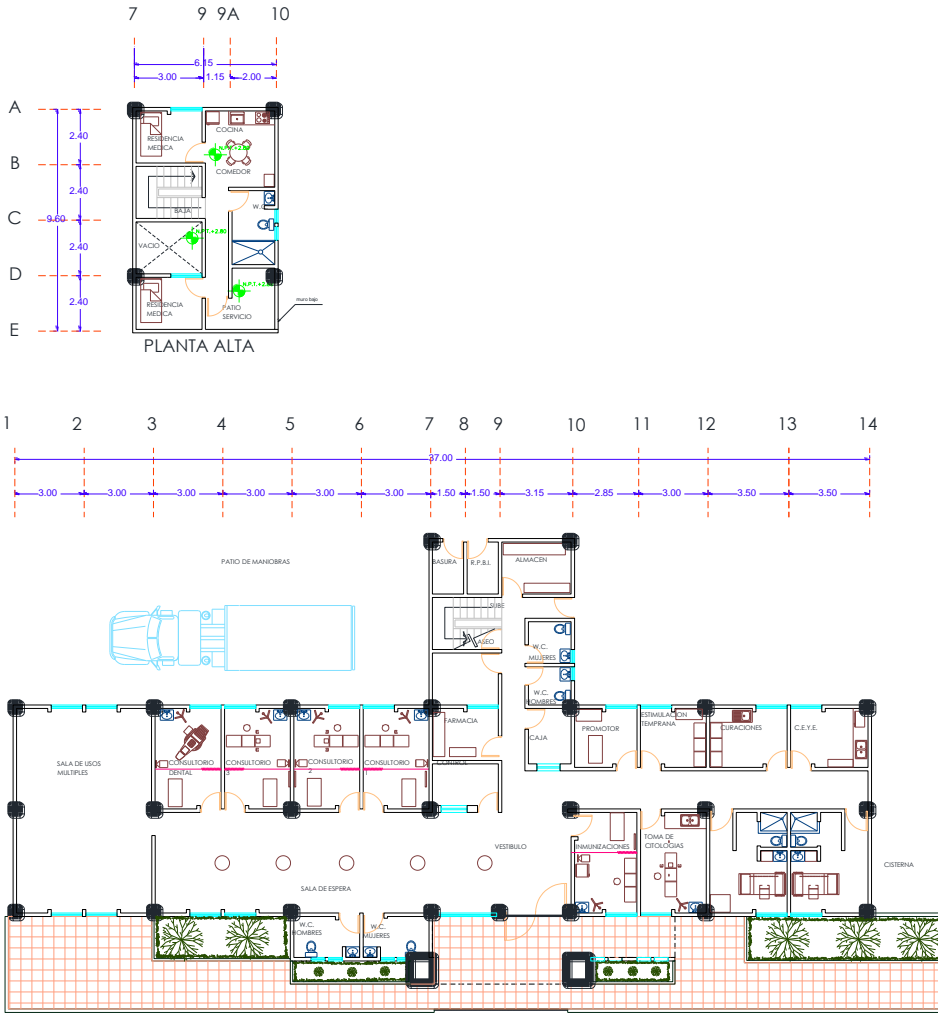
2/Incluye consulta general y médicos generales más pasantes de medicina.

3/Incluye consulta odontológica y odontólogos más pasantes de odontología.

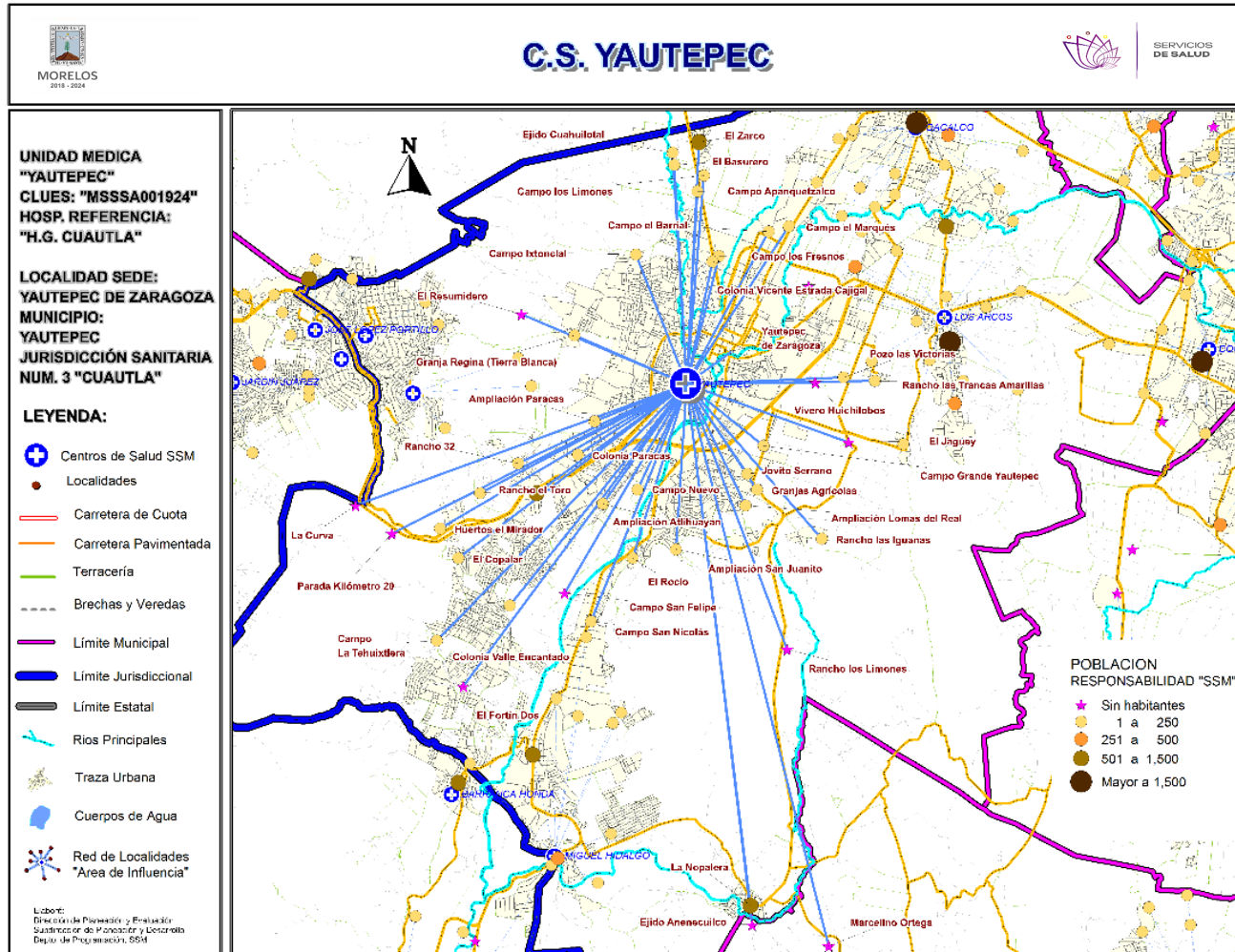
Fuente: SSA/DGIS/Cubos dinámicos de información, 2018 p/.

SINEHIAS, Base de datos/SIS, Cubos dinámicos 2018 p/ (corte 12 de junio).

CS Oaxtepec: Plano arquitectónico



CENTRO DE SALUD:	FECHA DE CONSTRUCCIÓN:	
JURISDICCION SANITARIA:		
MUNICIPIO:	LOCALIDAD:	
PLANO:		
CLAVE CLUES:	FECHA DE ACTUALIZACIÓN:	VALIDO:
REALIZÓ LEVANTAMIENTO:		



***Población afiliada al Seguro Popular: 29,092**

Población por área de influencia

POBLACIÓN DEL ÁREA DE INFLUENCIA, 2019.

CLUES: MSSSA001924	NOMBRE CLUES: YAUTEPEC
MUNICIPIO SEDE: 029 YAUTEPEC	LOCALIDAD SEDE: 0001 YAUTEPEC DE ZARAGOZA
TIPOLOGÍA: S / URBANO DE 12 NÚCLEOS BÁSICOS Y MÁS	HOSPITAL DE REFERENCIA: HOSPITAL GENERAL DE CUAUTLA

CLAVE LOCALIDAD	NOMBRE DE LA LOCALIDAD	COLONIA	POBLACIÓN TOTAL	POBLACIÓN SSM
170040159	Ejido Anenecuilco	-	0	0
170040161	Marcelino Ortega	-	0	0
170290001	Yautepec de Zaragoza	-	49,649	29,810
170290011	La Nopalera	-	892	713
170290063	El Jagüey	-	0	0
170290068	El Caudillo del Sur	-	733	552
170290074	El Rocío	-	57	36
170290077	Pozo las Victorias	-	42	39
170290078	Parada Kilómetro 20	-	0	0
170290081	El Zarco	-	811	600
170290086	El Copalar	-	188	152
170290087	Campo Ixtoclal	-	145	110
170290088	Campo San Nicolás	-	16	8
170290095	Campo Apanquetzalco	-	62	41
170290101	Campo el Barrial	-	20	18
170290103	Campo el Marqués	-	74	38
170290106	Campo Grande Yautepec	-	29	25
170290111	Campo los Fresnos	-	37	26
170290112	Campo San Felipe	-	0	0
170290116	Ejido Cuahuilotal	-	49	35
170290119	Granja Regina (Tierra Blanca)	-	84	61
170290120	Granjas Agrícolas	-	152	125
170290122	Jovito Serrano	-	24	23
170290126	El Basurero	-	29	27
170290127	Huertos el Mirador	-	59	37
170290129	Rancho el Toro	-	9	7

Fuente: Cubos Dinámicos de la Dirección General de Información en Salud (DGIS); Proyecciones de la Población por condición de derechohabiente, 2019, DGIS plataforma. Estudio de Regionalización Operativa (ERO). *Fecha consulta:* Marzo 2019. *Fecha de Actualización:* Mayo 2019. *Elaboró:* Departamento de Evaluación.



Morbilidad



MORBILIDAD DEL C.S. YAUTEPEC (CLUES: MSSSA001924) , 2018				
No.	PADECIMIENTO	CLAVE CIE10	CASOS	
			NÚM.	TASA *
1	Infecciones respiratorias agudas	J00-J06, J20, J21 excepto J02.0 y J03.0	7,950	241.95
2	Infecciones intestinales por otros organismos y las mal definidas	A04, A08-A09 excepto A08.0	2,935	89.32
3	Intoxicación por picadura de alacrán	T63.2, X22	2,861	87.07
4	Infección de vías urinarias	N30, N34, N39.0	766	23.31
5	Úlceras, gastritis y duodenitis	K25-K29	514	15.64
6	Otitis media aguda	H65.0-H65.1	205	6.24
7	Vulvovaginitis	N76	146	4.44
8	Mordeduras por perro	W54	140	4.26
9	Violencia intrafamiliar	Y07.0-Y07.2	56	1.70
10	Gingivitis y enfermedad periodontal	K05	41	1.25
	Resto de Diagnósticos	Resto de Diagnósticos	199	6.06
TOTAL			15,813	
POBLACIÓN RESPONSABILIDAD SSM, 2018:			32,858	

C.S. YAUTEPEC (CLUES: MSSSA001924)

REPORTE SIS

Año	2012	2013	2014	2015	2016	2017
Total de Embarazadas 1° vez	731	903	849	714	759	674
Total de embarazadas Adolescentes 1° vez	164	230	209	198	182	136
Total de Pacientes de MPF	743	778	726	692	604	723
Total de Pacientes Referidos	1,418	1,189	1,260	2,842	5,064	2,985
Total de Pacientes Contrareferidos	4	10	0	62	0	46
Total DM en Tratamiento	450	529	549	521	161	342
Total DM en Control	45	91	99	0	0	72
Total HTA en Tratamiento	460	498	501	545	132	296
Total HTA en Control	120	177	189	191	73	239

Fuente: Subsistema de Prestación de Servicios (SIS) cierre anual 2012 - 2017, s/d= sin datos

Infraestructura, Recurso Humano y Productividad



Nombre: YAUTEPEC
CLUES: MSSSA001924
Jurisdicción: No. III

Concepto	2018 p/	Concepto	2018 p/
Infraestructura			
Consultorios	16	Personal de enfermería	33
-Generales	13	-Enfermeras en contacto	32
-Estomatología	1	-Enfermeras en otra actividad	1
-Otros (nutrición, psicología)	2		
Salas de expulsión	1	Consulta otorgada	
		Consulta externa	65,817
		-Consulta general	63,493
		-Consulta odontológica	2,324
Recurso humano			
Médicos en contacto	33		
-Generales	24		
-Odontólogos	2		
-Otros	0		
Médicos pasantes	7		
-P. de medicina	5		
-P. de odontología	2		
		Indicadores de productividad 1/	
		Consulta general por médico general 2/	8.7
		Consulta odontológica por odontólogo 3/	2.3

p/ La información corresponde al cierre anual de 2018 p/ (Cifras preliminares).

1/Se consideran 252 días hábiles.

2/Incluye consulta general y médicos generales más pasantes de medicina.

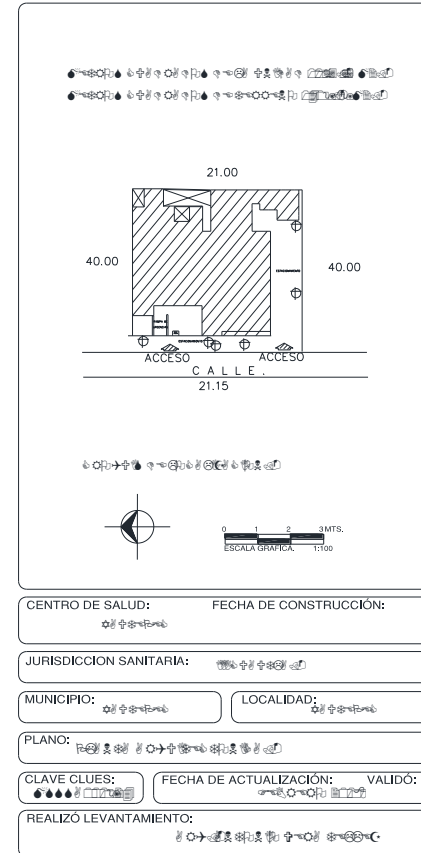
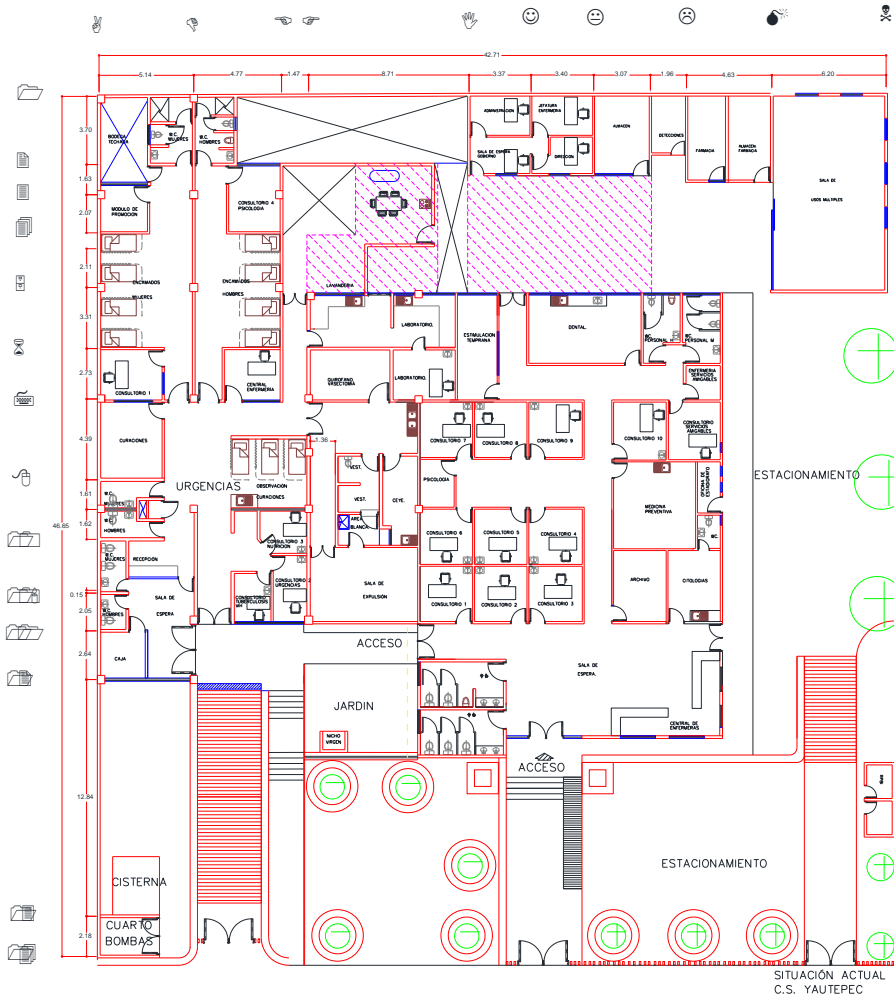
3/Incluye consulta odontológica y odontólogos más pasantes de odontología.

Fuente: SSA/DGIS/Cubos dinámicos de información, 2018 p/.

SINEHIAS, Base de datos/SIS, Cubos dinámicos 2018 p/ (corte 12 de junio).



CS Yautepec: Plano arquitectónico



Municipio: Yecapixtla


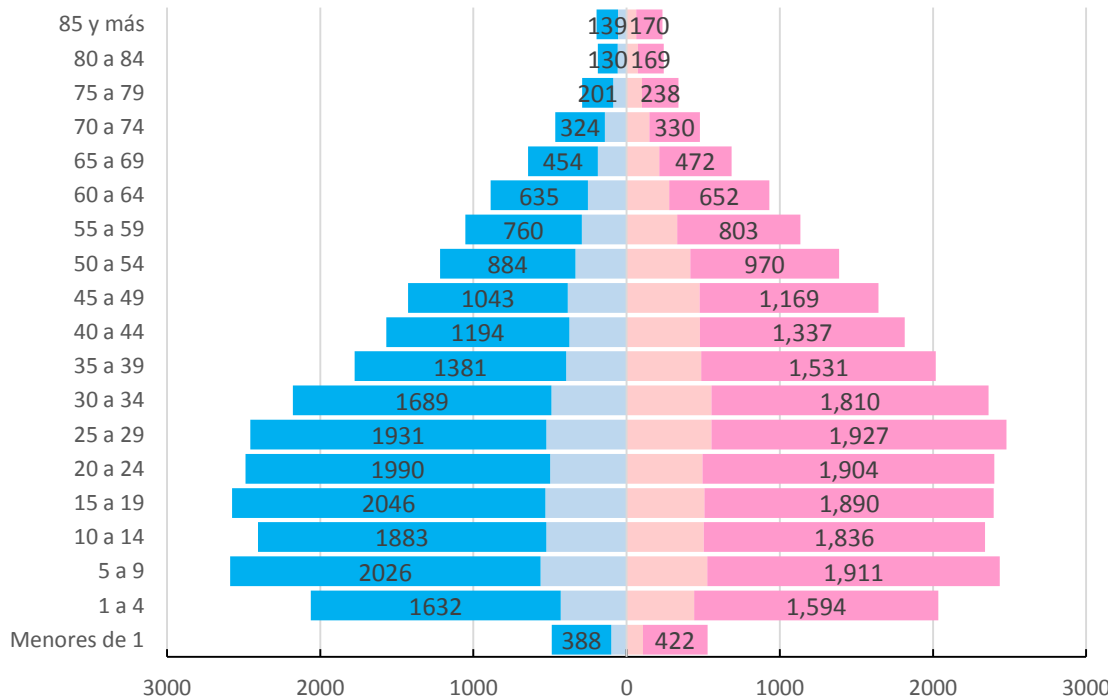
Jurisdicción Sanitaria III

UNIDADES DE SALUD
 UNIDADES DE PRIMER NIVEL: 7
 UNIDADES DE SEGUNDO NIVEL: 0
 UNIDADES DE TERCER NIVEL: 0
 UNIDADES MEDICAS MOVILES: 1
 1 – Tipo II



Piramide poblacional por condición de derechohabiencia
 Municipio de Yecapixtla, 2019

■ Hombres con derechohabiencia ■ Hombres sin derechohabiencia
■ Mujeres con derechohabiencia ■ Mujeres sin derechohabiencia



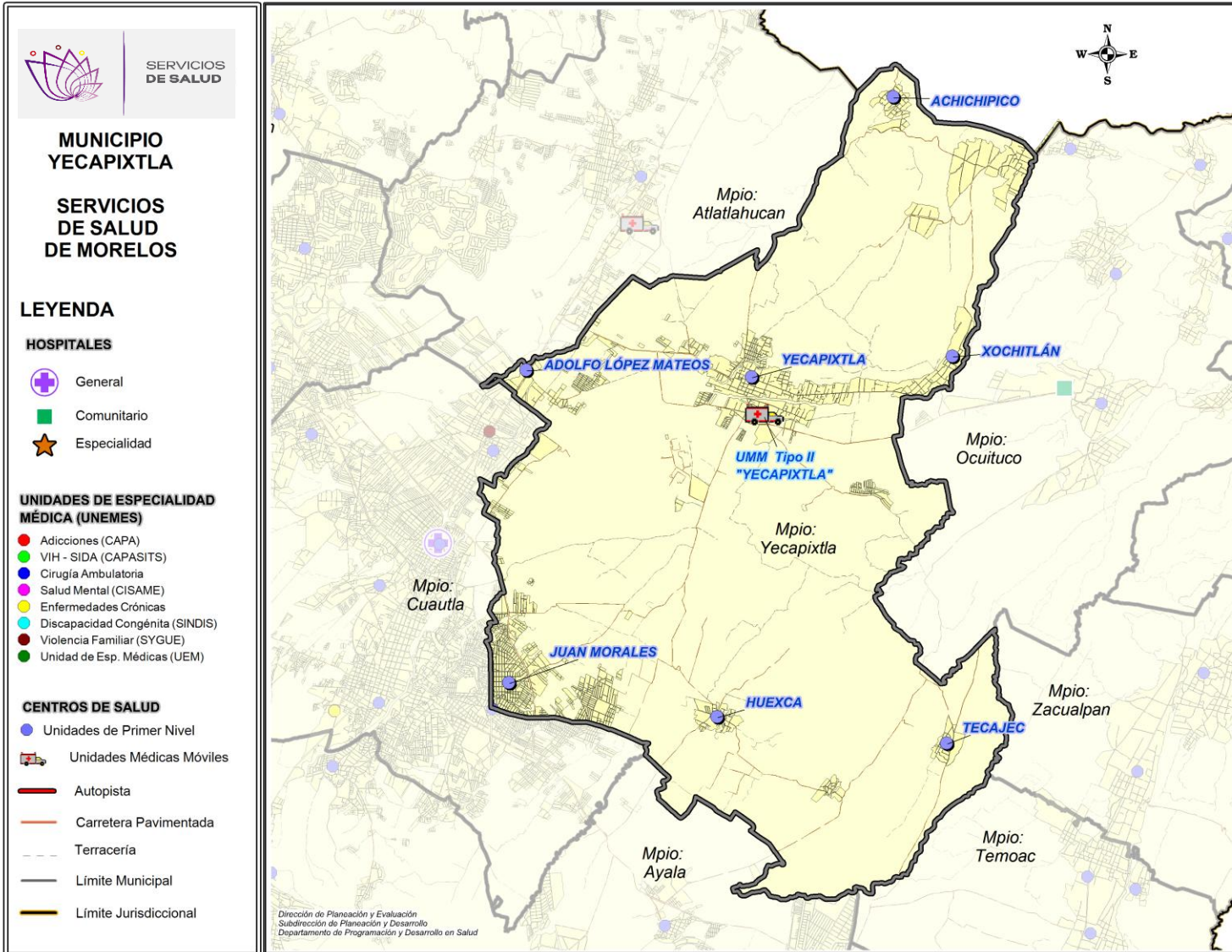
Municipio: Yecapixtla

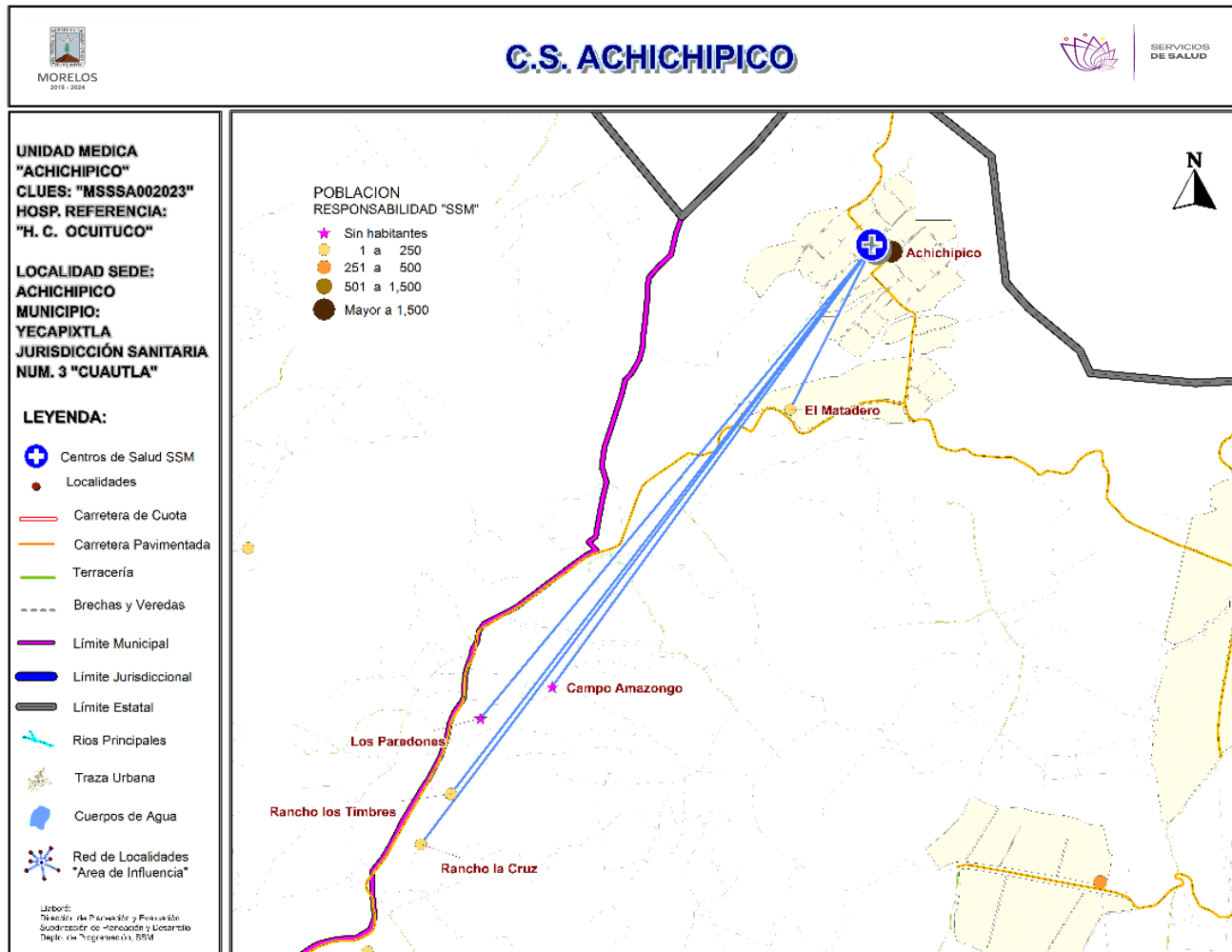
Jurisdicción Sanitaria III

POBLACIÓN MUNICIPIO DE YECAPIXTLA, MORELOS 2019.							
Edad quin.	Con Derechohabiencia			Sin Derechohabiencia			Población total general
	Masculino	Femenino	Total	Masculino	Femenino	Total	
< de 1	100	106	206	388	422	810	1,016
1 a 4	429	441	870	1,632	1,594	3,226	4,096
5 a 9	562	526	1,088	2,026	1,911	3,937	5,025
10 a 14	524	503	1,027	1,883	1,836	3,719	4,746
15 a 19	530	507	1,037	2,046	1,890	3,936	4,973
20 a 24	498	496	994	1,990	1,904	3,894	4,888
25 a 29	525	553	1,078	1,931	1,927	3,858	4,936
30 a 34	490	553	1,043	1,689	1,810	3,499	4,542
35 a 39	394	487	881	1,381	1,531	2,912	3,793
40 a 44	374	478	852	1,194	1,337	2,531	3,383
45 a 49	383	476	859	1,043	1,169	2,212	3,071
50 a 54	334	417	751	884	970	1,854	2,605
55 a 59	293	331	624	760	803	1,563	2,187
60 a 64	252	279	531	635	652	1,287	1,818
65 a 69	188	213	401	454	472	926	1,327
70 a 74	141	149	290	324	330	654	944
75 a 79	88	101	189	201	238	439	628
80 a 84	58	73	131	130	169	299	430
85 y más	56	64	120	139	170	309	429
Total	6,219	6,753	12,972	20,730	21,135	41,865	54,837



Ubicación Geográfica





***Población afiliada al Seguro Popular: 1,980**



Población por área de influencia



POBLACIÓN DEL ÁREA DE INFLUENCIA, 2019.

CLUES: MSSA002023				NOMBRE CLUES: ACHICHIPICO
MUNICIPIO SEDE: 030 YECAPIXTLA				LOCALIDAD SEDE: 0002 ACHICHIPICO
TIPOLOGÍA: A / RURAL DE 01 NÚCLEO BÁSICO				HOSPITAL DE REFERENCIA: HC DE OCUITUCO
CLAVE LOCALIDAD	NOMBRE DE LA LOCALIDAD	COLONIA	POBLACIÓN TOTAL	POBLACIÓN SSM
170300002	Achichipico	-	2,680	2,438
170300046	Rancho la Cruz	-	7	7
170300049	Los Paredones	-	0	0
170300051	El Matadero	-	9	9
170300068	Campo Amazongo	-	0	0
170300077	Rancho los Timbres	-	2	2
TOTAL POBLACIÓN DE LA UNIDAD MÉDICA			2,698	2,456

MORBILIDAD DEL C.S. ACHICHIPICO (CLUES: MSSSA002023) , 2018				
No.	PADECIMIENTO	CLAVE CIE10	CASOS	
			NÚM.	TASA *
1	Infecciones respiratorias agudas	J00-J06, J20, J21 excepto J02.0 y J03.0	183	75.65
2	Infecciones intestinales por otros organismos y las mal definidas	A04, A08-A09 excepto A08.0	39	16.12
3	Diabetes mellitus no insulino dependiente (Tipo II)	E11-E14	33	13.64
4	Hipertensión arterial	I10-I15	27	11.16
5	Infección de vías urinarias	N30, N34, N39.0	13	5.37
6	Vulvovaginitis	N76	11	4.55
7	Úlceras, gastritis y duodenitis	K25-K29	8	3.31
8	Conjuntivitis	H10	7	2.89
9	Otitis media aguda	H65.0-H65.1	3	1.24
10	Contacto traumático con avispas, avispones y abejas	X23	3	1.24
	Resto de Diagnósticos	Resto de Diagnósticos	4	1.65
TOTAL			331	
POBLACIÓN RESPONSABILIDAD SSM, 2018:			2,419	

C.S. ACHICHIPICO (CLUES: MSSSA002023)

REPORTE SIS

Año	2012	2013	2014	2015	2016	2017
Total de Embarazadas 1° vez	36	35	38	23	35	23
Total de embarazadas Adolescentes 1° vez	6	7	8	0	5	4
Total de Pacientes de MPF	126	137	170	39	232	65
Total de Pacientes Referidos	68	79	105	145	113	54
Total de Pacientes Contrareferidos	0	4	7	0	0	0
Total DM en Tratamiento	52	56	64	65	48	49
Total DM en Control	31	23	40	0	8	19
Total HTA en Tratamiento	33	47	52	52	38	41
Total HTA en Control	23	27	34	24	13	24

Fuente: Subsistema de Prestación de Servicios (SIS) cierre anual 2012 - 2017, s/d= sin datos

Nombre: ACHICHIPICO
CLUES: MSSSA002023
Jurisdicción: No. III

Concepto	2018 p/	Concepto	2018 p/
Infraestructura			
Consultorios	1	Personal de enfermería	1
-Generales	1	-Enfermeras en contacto	1
-Estomatología	0	-Enfermeras en otra actividad	0
-Otros	0		
Salas de expulsión	0		
Recurso humano		Consulta otorgada	
Médicos en contacto	1	Consulta externa	2,040
-Generales	0	-Consulta general	2,017
-Odontólogos	0	-Consulta odontológica	23
-Otros	0		
Médicos pasantes	1		
-P. de medicina	1		
-P. de odontología	0		
		Indicadores de productividad 1/	
		Consulta general por médico general 2/	8.0
		Consulta odontológica por odontólogo 3/	0

p/ La información corresponde al cierre anual de 2018 p/ (Cifras preliminares).

1/Se consideran 252 días hábiles.

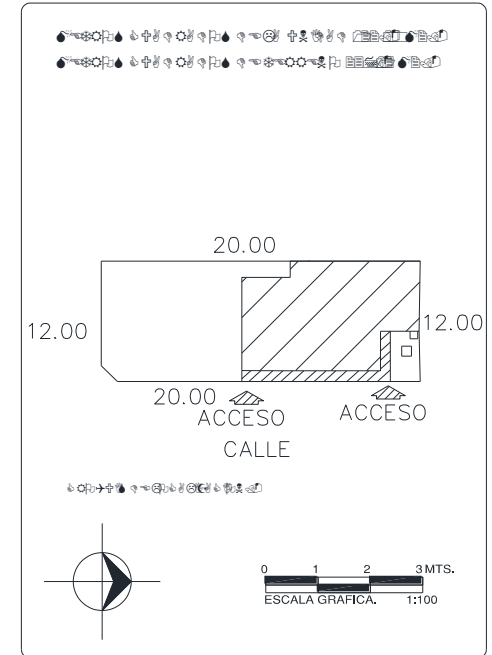
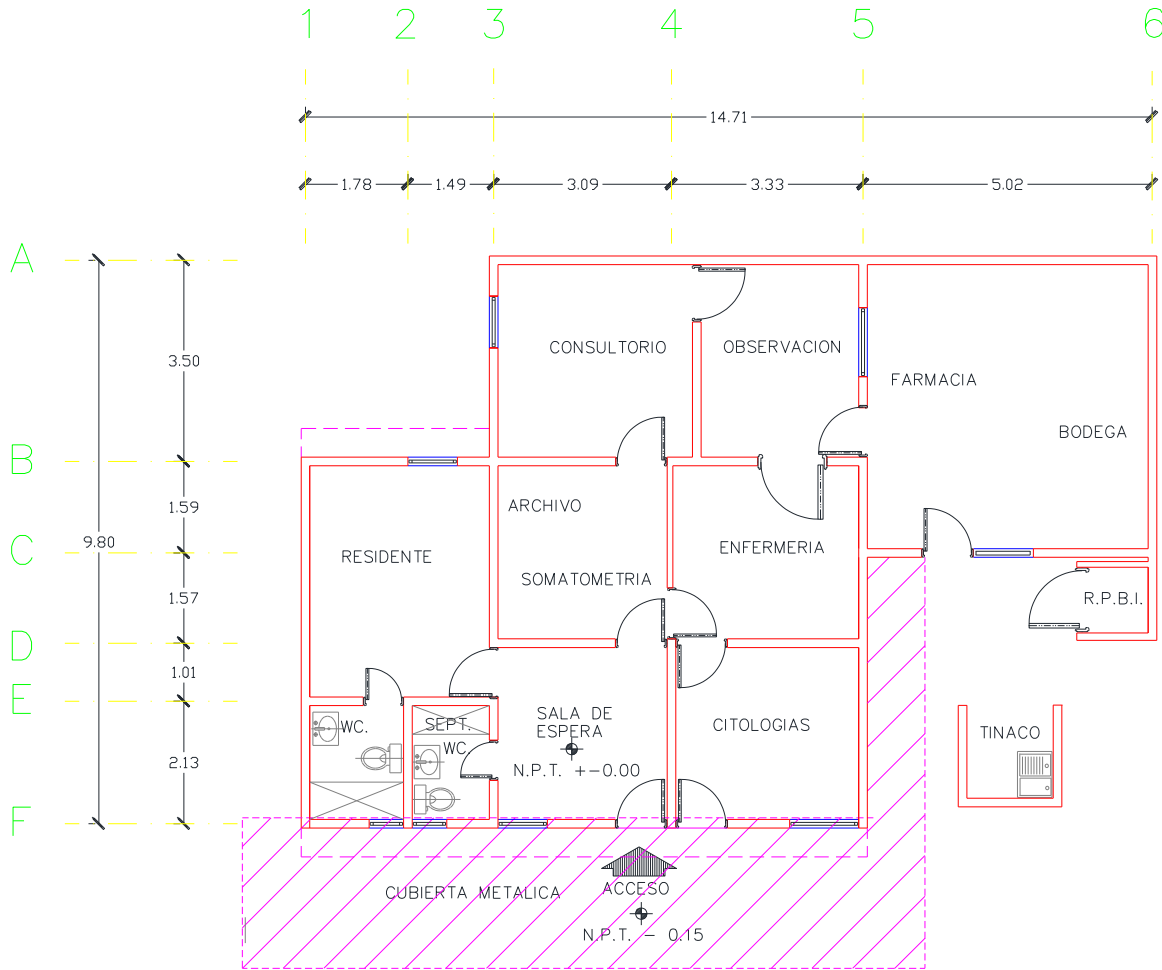
2/Incluye consulta general y médicos generales más pasantes de medicina.

3/Incluye consulta odontológica y odontólogos más pasantes de odontología.

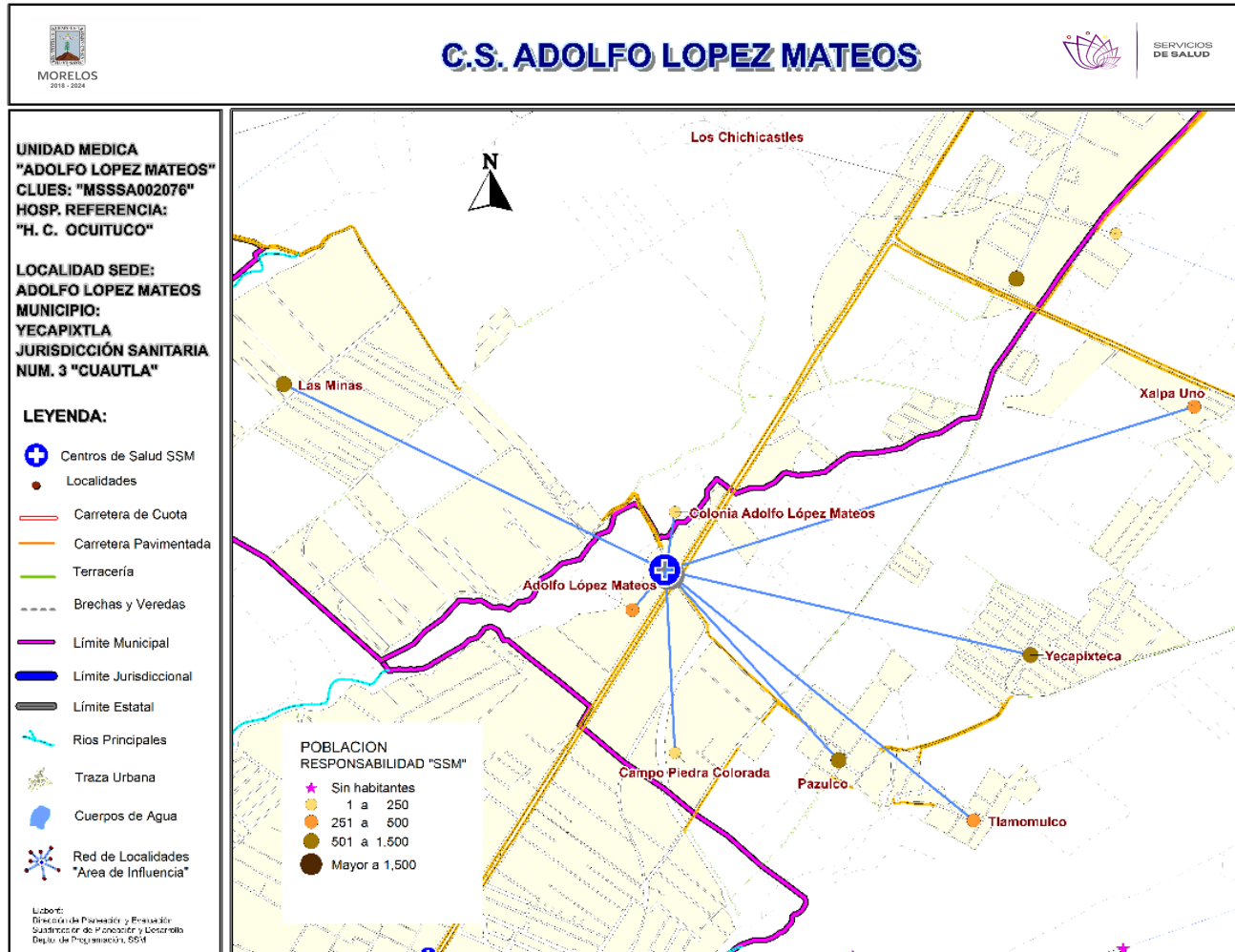
Fuente: SSA/DGIS/Cubos dinámicos de información, 2018 p/.

SINEHIAS, Base de datos/SIS, Cubos dinámicos 2018 p/ (corte 12 de junio).

CS Achichipico: Plano arquitectónico



CENTRO DE SALUD:	FECHA DE CONSTRUCCIÓN:
JURISDICCION SANITARIA:	
MUNICIPIO:	LOCALIDAD:
PLANO:	
CLAVE CLUES:	FECHA DE ACTUALIZACIÓN: VALIDO:
REALIZÓ LEVANTAMIENTO:	



***Población afiliada al Seguro Popular: 2,385**



Población por área de influencia



POBLACIÓN DEL ÁREA DE INFLUENCIA, 2019.

CLUES: MSSSA002076	NOMBRE CLUES: ADOLFO LÓPEZ MATEOS			
MUNICIPIO SEDE: 030 YECAPIXTLA	LOCALIDAD SEDE: 0021 ADOLFO LOPEZ MATEOS			
TIPOLOGÍA: B / RURAL DE 02 NÚCLEOS BÁSICOS	HOSPITAL DE REFERENCIA: HC DE OCUITUCO			
CLAVE LOCALIDAD	NOMBRE DE LA LOCALIDAD	COLONIA	POBLACIÓN TOTAL	POBLACIÓN SSM
170020068	Las Minas	-	1,054	883
170020069	Colonia Adolfo López Mateos	-	9	8
170300009	Yecapixteca	-	1,300	1,116
170300010	Pazulco	-	662	553
170300017	Tlamomulco	-	489	447
170300021	Adolfo López Mateos	-	520	474
170300043	Campo Piedra Colorada	-	121	91
170300115	Xalpa Uno	-	362	296
TOTAL POBLACIÓN DE LA UNIDAD MÉDICA			4,517	3,868

MORBILIDAD DEL C.S. ADOLFO LÓPEZ MATEOS (CLUES: MSSSA002076) , 2018				
No.	PADECIMIENTO	CLAVE CIE10	CASOS	
			NÚM.	TASA *
1	Infecciones respiratorias agudas	J00-J06, J20, J21 excepto J02.0 y J03.0	418	142.18
2	Vulvovaginitis	N76	54	18.37
3	Infección de vías urinarias	N30, N34, N39.0	52	17.69
4	Infecciones intestinales por otros organismos y las mal definidas	A04, A08-A09 excepto A08.0	42	14.29
5	Úlceras, gastritis y duodenitis	K25-K29	13	4.42
6	Diabetes mellitus no insulino dependiente (Tipo II)	E11-E14	10	3.40
7	Intoxicación por picadura de alacrán	T63.2, X22	7	2.38
8	Candidiasis urogenital	B37.3-B37.4	4	1.36
9	Amebiasis intestinal	A06.0-A06.3, A06.9	4	1.36
10	Hipertensión arterial	I10-I15	3	1.02
	Resto de Diagnósticos	Resto de Diagnósticos	19	6.46
TOTAL			626	
POBLACIÓN RESPONSABILIDAD SSM, 2018:			2,940	

C.S. ADOLFO LÓPEZ MATEOS (CLUES: MSSSA002076)

REPORTE SIS

Año	2012	2013	2014	2015	2016	2017
Total de Embarazadas 1° vez	67	71	61	36	79	52
Total de embarazadas Adolescentes 1° vez	19	9	25	7	19	26
Total de Pacientes de MPF	241	267	47	96	128	106
Total de Pacientes Referidos	132	82	171	185	165	107
Total de Pacientes Contrareferidos	0	0	34	1	0	0
Total DM en Tratamiento	38	39	56	49	38	26
Total DM en Control	26	33	24	21	0	15
Total HTA en Tratamiento	17	27	42	29	27	22
Total HTA en Control	17	24	33	17	15	20

Fuente: Subsistema de Prestación de Servicios (SIS) cierre anual 2012 - 2017, s/d= sin datos

Nombre: ADOLFO LÓPEZ MATEOS

CLUES: MSSSA002076

Jurisdicción: No. III

Concepto	2018 p/	Concepto	2018 p/
Infraestructura			
Consultorios	2	Personal de enfermería	1
-Generales	2	-Enfermeras en contacto	1
-Estomatología	0	-Enfermeras en otra actividad	0
-Otros	0		
Salas de expulsión	0	Consulta otorgada	
Recurso humano			
Médicos en contacto	2	Consulta externa	3,579
-Generales	1	-Consulta general	3,579
-Odontólogos	0	-Consulta odontológica	0
-Otros	0		
Médicos pasantes	1	Indicadores de productividad 1/	
-P. de medicina	1	Consulta general por médico general 2/	7.1
-P. de odontología	0	Consulta odontológica por odontólogo 3/	0

p/ La información corresponde al cierre anual de 2018 p/ (Cifras preliminares).

1/Se consideran 252 días hábiles.

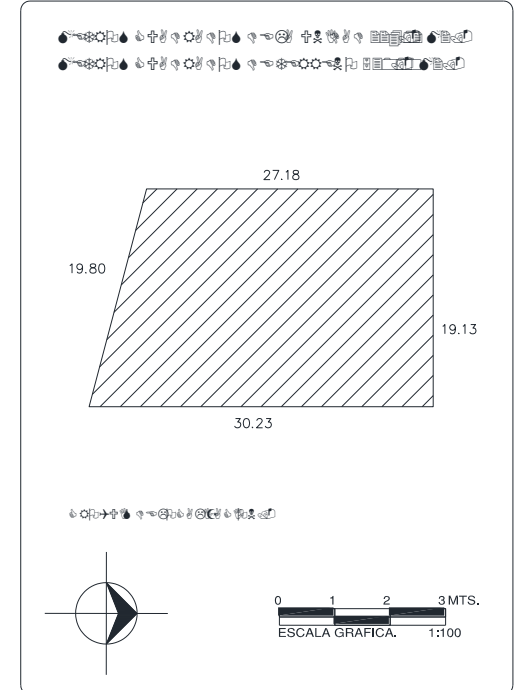
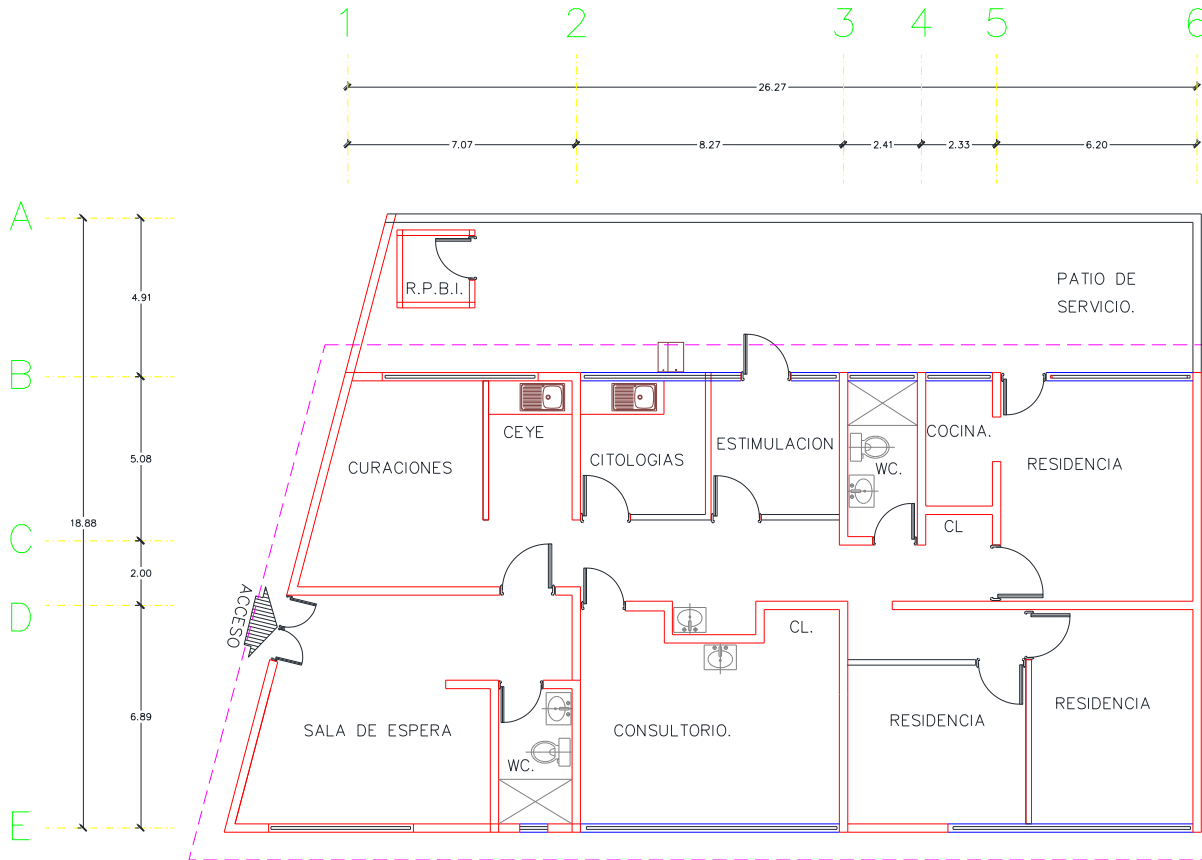
2/Incluye consulta general y médicos generales más pasantes de medicina.

3/Incluye consulta odontológica y odontólogos más pasantes de odontología.

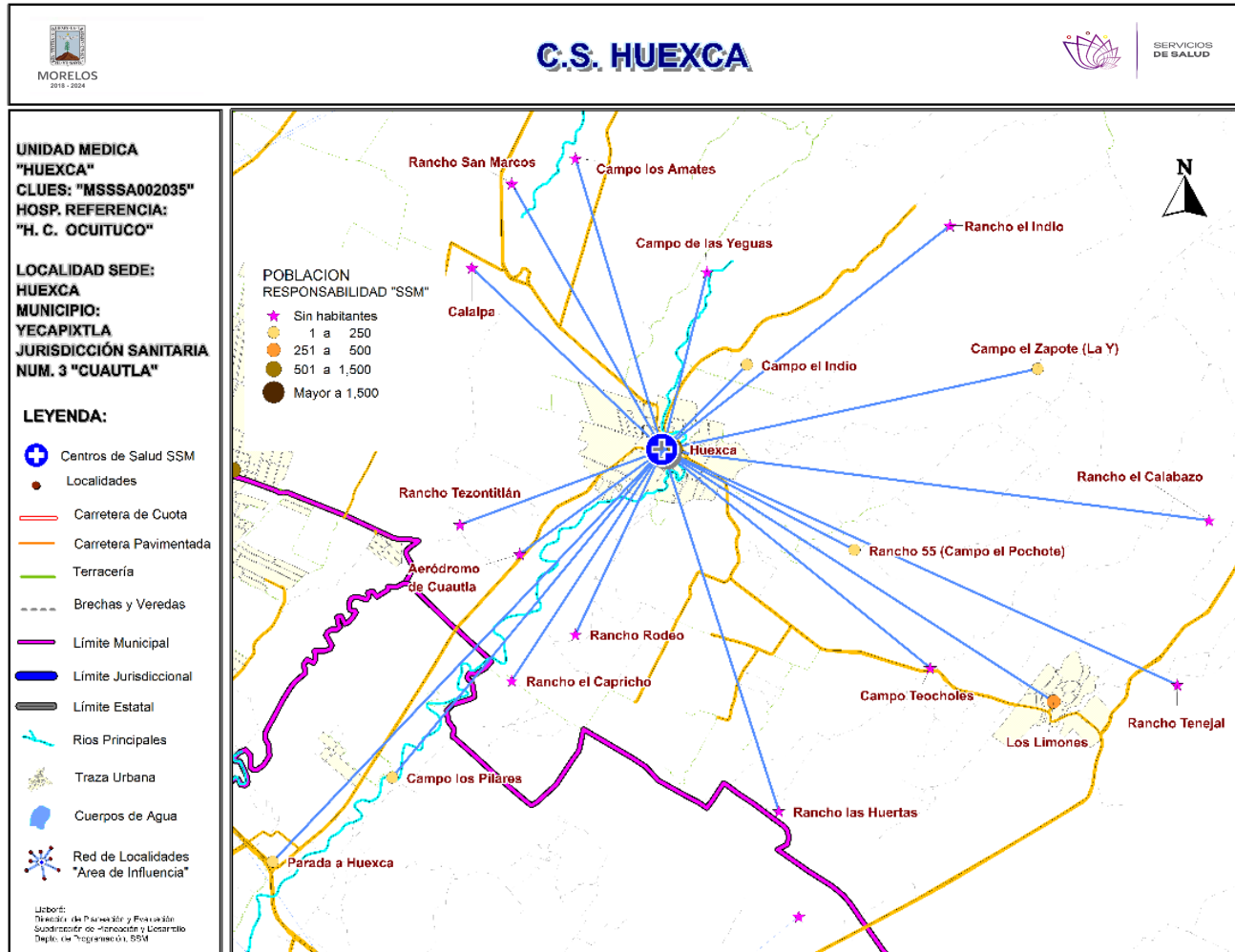
Fuente: SSA/DGIS/Cubos dinámicos de información, 2018 p/.

SINEHIAS, Base de datos/SIS, Cubos dinámicos 2018 p/ (corte 12 de junio).

CS Adolfo López Mateos: Plano arquitectónico



CENTRO DE SALUD:		FECHA DE CONSTRUCCIÓN:	
JURISDICCION SANITARIA:		LOCALIDAD:	
MUNICIPIO:		VALIDO:	
PLANO:		FECHA DE ACTUALIZACIÓN:	
REALIZÓ LEVANTAMIENTO:		CLAVE CLUES:	



***Población afiliada al Seguro Popular: 645**

Población por área de influencia



POBLACIÓN DEL ÁREA DE INFLUENCIA, 2019.

CLUES: MSSSA002035	NOMBRE CLUES: HUEXCA
MUNICIPIO SEDE: 030 YECAPIXTLA	LOCALIDAD SEDE: 0005 HUEXCA
TIPOLOGÍA: A / RURAL DE 01 NÚCLEO BÁSICO	HOSPITAL DE REFERENCIA: HC DE OCUITUCO

CLAVE LOCALIDAD	NOMBRE DE LA LOCALIDAD	COLONIA	POBLACIÓN TOTAL	POBLACIÓN SSM
170040099	Campo los Pilares	-	26	20
170040163	Parada a Huexca	-	27	18
170300005	Huexca	-	1,135	900
170300006	Los Limones	-	657	430
170300041	Rancho 55 (Campo el Pochote)	-	25	9
170300061	Calalpa	-	0	0
170300062	Campo el Indio	-	37	36
170300064	Campo los Amates	-	0	0
170300066	Campo Techoles	-	0	0
170300067	Rancho Tezontitlán	-	0	0
170300073	Rancho el Calabazo	-	0	0
170300074	Rancho el Capricho	-	0	0
170300075	Rancho las Huertas	-	0	0
170300078	Rancho Rodeo	-	0	0
170300079	Rancho San Marcos	-	0	0
170300080	Rancho Tenejal	-	0	0
170300093	Campo de las Yeguas	-	0	0
170300095	Campo el Zapote (La Y)	-	14	13
170300106	Aeródromo de Cuautla	-	0	0
170300110	Rancho el Indio	-	0	0
TOTAL POBLACIÓN DE LA UNIDAD MÉDICA			1,921	1,426

MORBILIDAD DEL C.S. HUEXCA (CLUES: MSSSA002035) , 2018				
No.	PADECIMIENTO	CLAVE CIE10	CASOS	
			NÚM.	TASA *
1	Infecciones respiratorias agudas	J00-J06, J20, J21 excepto J02.0 y J03.0	404	287.54
2	Infecciones intestinales por otros organismos y las mal definidas	A04, A08-A09 excepto A08.0	67	47.69
3	Intoxicación por picadura de alacrán	T63.2, X22	55	39.15
4	Infección de vías urinarias	N30, N34, N39.0	49	34.88
5	Vulvovaginitis	N76	32	22.78
6	Obesidad	E66	28	19.93
7	Conjuntivitis	H10	14	9.96
8	Úlceras, gastritis y duodenitis	K25-K29	9	6.41
9	Otitis media aguda	H65.0-H65.1	7	4.98
10	Violencia intrafamiliar	Y07.0-Y07.2	7	4.98
	Resto de Diagnósticos	Resto de Diagnósticos	21	14.95
TOTAL			693	
POBLACIÓN RESPONSABILIDAD SSM, 2018:			1,405	

C.S. HUEXCA (CLUES: MSSSA002035)

REPORTE SIS

Año	2012	2013	2014	2015	2016	2017
Total de Embarazadas 1° vez	16	17	23	18	19	16
Total de embarazadas Adolescentes 1° vez	7	7	4	5	2	3
Total de Pacientes de MPF	67	130	0	101	120	0
Total de Pacientes Referidos	39	36	21	114	224	38
Total de Pacientes Contrareferidos	0	2	4	0	0	0
Total DM en Tratamiento	22	38	42	42	19	13
Total DM en Control	12	10	8	27	48	4
Total HTA en Tratamiento	22	40	44	44	20	13
Total HTA en Control	11	9	11	30	17	10

Fuente: Subsistema de Prestación de Servicios (SIS) cierre anual 2012 - 2017, s/d= sin datos

Nombre: HUEXCA
CLUES: MSSSA002035
Jurisdicción: No. III

Concepto	2018 p/	Concepto	2018 p/
Infraestructura			
Consultorios	1	Personal de enfermería	1
-Generales	1	-Enfermeras en contacto	1
-Estomatología	0	-Enfermeras en otra actividad	0
-Otros	0		
Salas de expulsión	0		
Recurso humano		Consulta otorgada	
Médicos en contacto	1	Consulta externa	1,320
-Generales	0	-Consulta general	1,320
-Odontólogos	0	-Consulta odontológica	0
-Otros	0		
Médicos pasantes	1		
-P. de medicina	1		
-P. de odontología	0		
		Indicadores de productividad 1/	
		Consulta general por médico general 2/	5.2
		Consulta odontológica por odontólogo 3/	0

p/ La información corresponde al cierre anual de 2018 p/ (Cifras preliminares).

1/Se consideran 252 días hábiles.

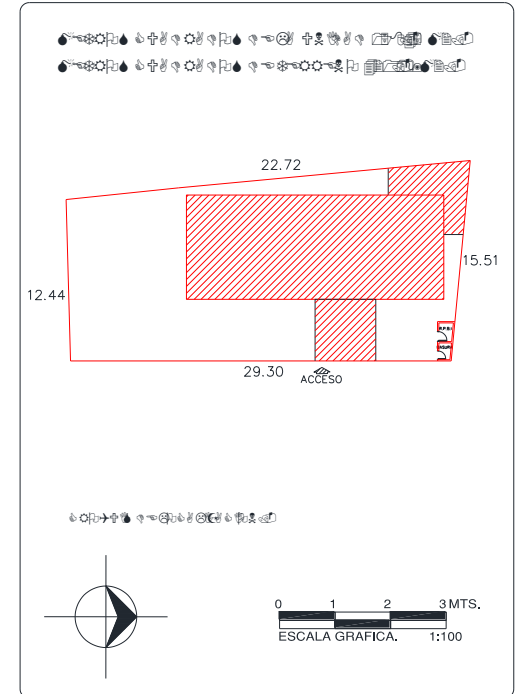
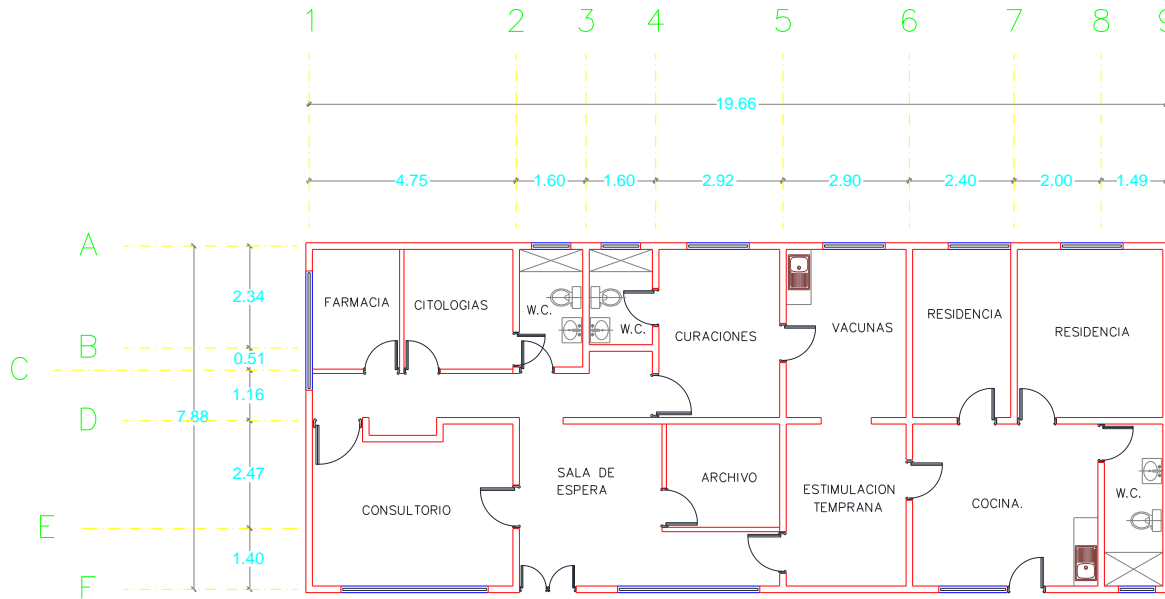
2/Incluye consulta general y médicos generales más pasantes de medicina.

3/Incluye consulta odontológica y odontólogos más pasantes de odontología.

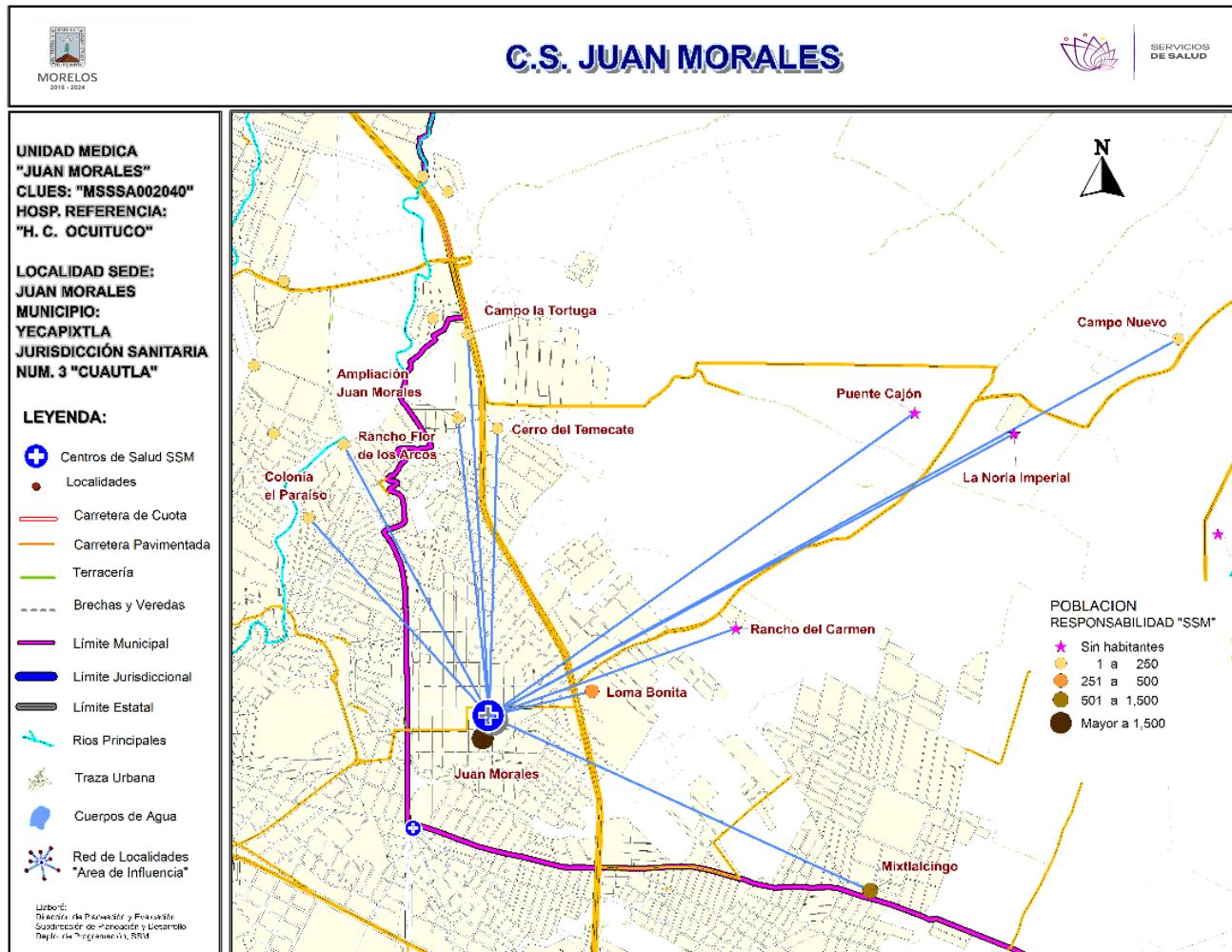
Fuente: SSA/DGIS/Cubos dinámicos de información, 2018 p/.

SINEHIAS, Base de datos/SIS, Cubos dinámicos 2018 p/ (corte 12 de junio).

CS Huexca: Plano arquitectónico



CENTRO DE SALUD: P + + + + +	FECHA DE CONSTRUCCIÓN: P + + + + +	
JURISDICCION SANITARIA: P + + + + +		
MUNICIPIO: P + + + + +	LOCALIDAD: P + + + + +	
PLANO: P + + + + +		
CLAVE CLUES: P + + + + +	FECHA DE ACTUALIZACIÓN: P + + + + +	VALIDO: P + + + + +
REALIZÓ LEVANTAMIENTO: P + + + + +		



***Población afiliada al Seguro Popular: 8,487**

Población por área de influencia

POBLACIÓN DEL ÁREA DE INFLUENCIA, 2019.

CLUES: MSSA002040	NOMBRE CLUES: JUAN MORALES			
MUNICIPIO SEDE: 030 YECAPIXTLA	LOCALIDAD SEDE: 0008 JUAN MORALES			
TIPOLOGÍA: F / URBANO DE 03 NÚCLEOS BÁSICOS	HOSPITAL DE REFERENCIA: HC DE OCUITUCO			
CLAVE LOCALIDAD	NOMBRE DE LA LOCALIDAD	COLONIA	POBLACIÓN TOTAL	POBLACIÓN SSM
170060133	Colonia el Paraíso	-	308	204
170060146	Rancho Flor de los Arcos	-	16	13
170300008	Juan Morales	-	14,944	10,018
170300032	Loma Bonita	-	624	463
170300040	Mixtlalcingo	-	1,473	1,145
170300060	Ampliación Juan Morales	-	46	33
170300065	Campo Nuevo	-	1	1
170300076	Rancho del Carmen	-	0	0
170300096	Campo la Tortuga	-	9	9
170300098	Cerro del Temecate	-	62	42
170300105	Puente Cajón	-	0	0
170300114	La Noria Imperial	-	0	0
TOTAL POBLACIÓN DE LA UNIDAD MÉDICA			17,483	11,928



Morbilidad



MORBILIDAD DEL C.S. JUAN MORALES (CLUES: MSSSA002040) , 2018				
No.	PADECIMIENTO	CLAVE CIE10	CASOS	
			NÚM.	TASA *
1	Infecciones respiratorias agudas	J00-J06, J20, J21 excepto J02.0 y J03.0	678	57.71
2	Infección de vías urinarias	N30, N34, N39.0	264	22.47
3	Úlceras, gastritis y duodenitis	K25-K29	84	7.15
4	Infecciones intestinales por otros organismos y las mal definidas	A04, A08-A09 excepto A08.0	72	6.13
5	Vulvovaginitis	N76	58	4.94
6	Otitis media aguda	H65.0-H65.1	31	2.64
7	Candidiasis urogenital	B37.3-B37.4	18	1.53
8	Intoxicación por picadura de alacrán	T63.2, X22	17	1.45
9	Violencia intrafamiliar	Y07.0-Y07.2	15	1.28
10	Mordeduras por perro	W54	7	0.60
	Resto de Diagnósticos	Resto de Diagnósticos	23	1.96
TOTAL			1,267	
POBLACIÓN RESPONSABILIDAD SSM, 2018:			11,749	

C.S. JUAN MORALES (CLUES: MSSSA002040)

REPORTE SIS

Año	2012	2013	2014	2015	2016	2017
Total de Embarazadas 1° vez	225	170	239	205	217	124
Total de embarazadas Adolescentes 1° vez	47	41	58	46	38	28
Total de Pacientes de MPF	495	857	281	629	561	511
Total de Pacientes Referidos	440	421	549	406	1,105	340
Total de Pacientes Contrareferidos	0	0	12	0	0	22
Total DM en Tratamiento	78	107	112	96	190	133
Total DM en Control	30	38	54	50	21	43
Total HTA en Tratamiento	70	79	88	79	157	106
Total HTA en Control	44	58	73	57	154	72

Fuente: Subsistema de Prestación de Servicios (SIS) cierre anual 2012 - 2017, s/d= sin datos

Nombre: JUAN MORALES

CLUES: MSSSA002040

Jurisdicción: No. III

Concepto	2018 p/	Concepto	2018 p/
Infraestructura			
Consultorios	5	Personal de enfermería	4
-Generales	4	-Enfermeras en contacto	4
-Estomatología	1	-Enfermeras en otra actividad	0
-Otros	0		
Salas de expulsión	0	Consulta otorgada	
		Consulta externa	13,738
		-Consulta general	12,457
		-Consulta odontológica	1,281
Recurso humano			
Médicos en contacto	6		
-Generales	3		
-Odontólogos	1		
-Otros	0		
Médicos pasantes	2		
-P. de medicina	1		
-P. de odontología	1		
		Indicadores de productividad 1/	
		Consulta general por médico general 2/	12.4
		Consulta odontológica por odontólogo 3/	2.5

p/ La información corresponde al cierre anual de 2018 p/ (Cifras preliminares).

1/Se consideran 252 días hábiles.

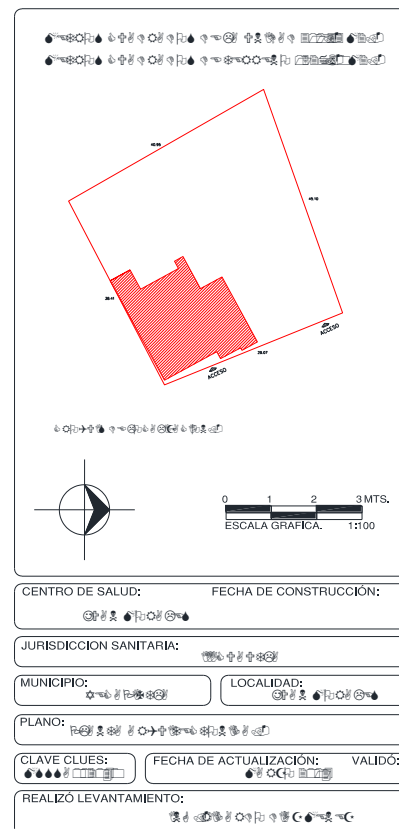
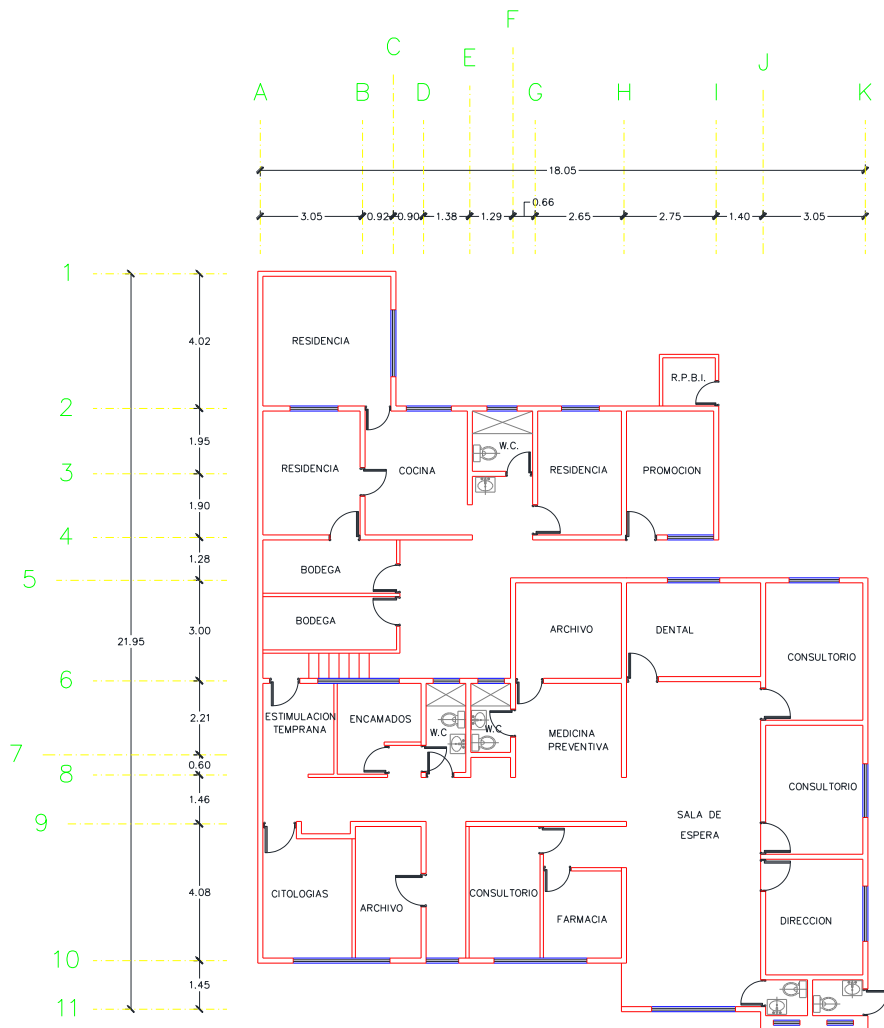
2/Incluye consulta general y médicos generales más pasantes de medicina.

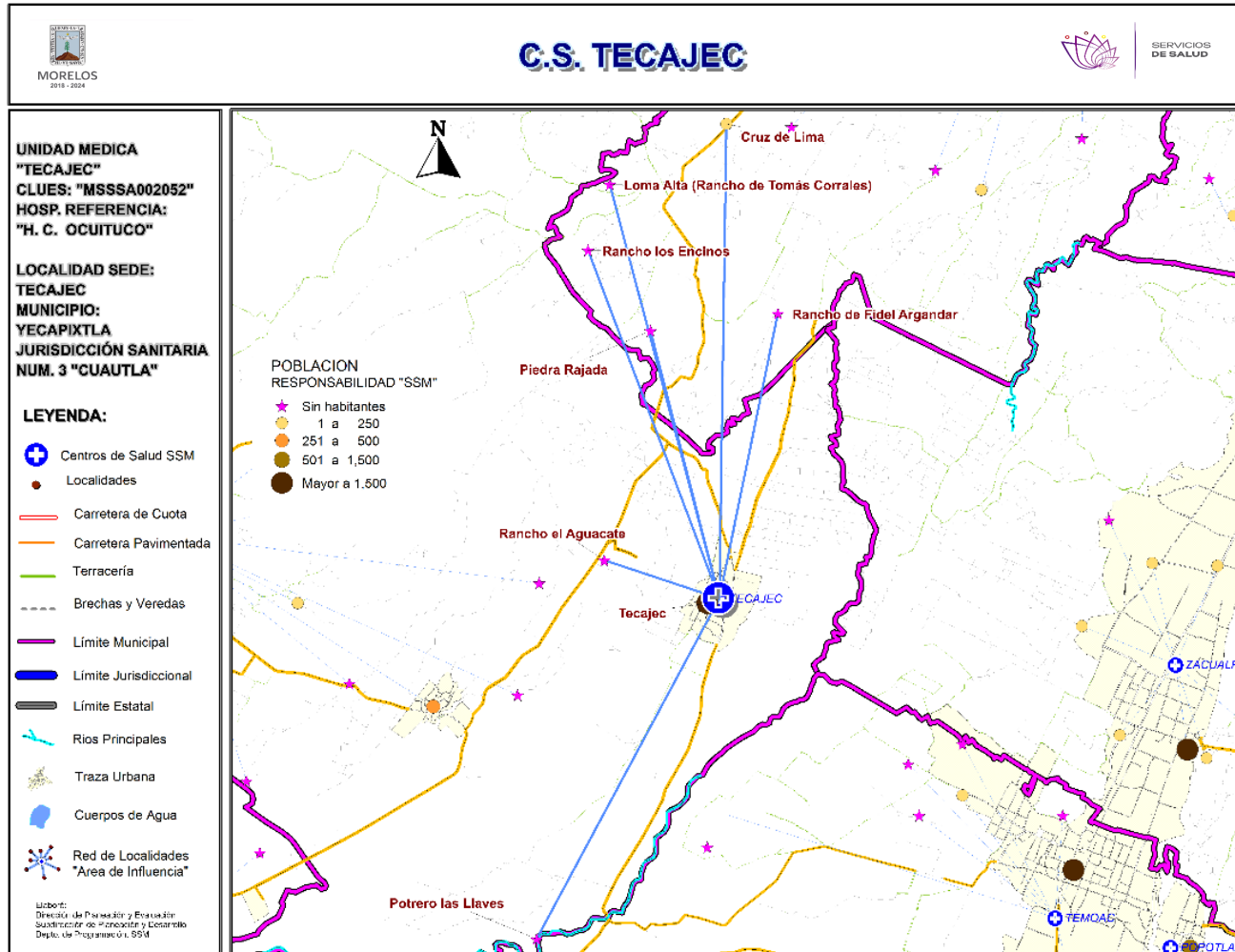
3/Incluye consulta odontológica y odontólogos más pasantes de odontología.

Fuente: SSA/DGIS/Cubos dinámicos de información, 2018 p/.

SINEHIAS, Base de datos/SIS, Cubos dinámicos 2018 p/ (corte 12 de junio).

CS Juan Morales: Plano arquitectónico





***Población afiliada al Seguro Popular: 1,683**



Población por área de influencia



POBLACIÓN DEL ÁREA DE INFLUENCIA, 2019.

CLUES: MSSSA002052	NOMBRE CLUES: TECAJEC			
MUNICIPIO SEDE: 030 YECAPIXTLA	LOCALIDAD SEDE: 0014 TECAJEC			
TIPOLOGÍA: A / RURAL DE 01 NÚCLEO BÁSICO	HOSPITAL DE REFERENCIA: HC DE OCUITUCO			
CLAVE LOCALIDAD	NOMBRE DE LA LOCALIDAD	COLONIA	POBLACIÓN TOTAL	POBLACIÓN SSM
170160016	Cruz de Lima	-	1	1
170160050	Piedra Rajada	-	0	0
170160052	Loma Alta	-	0	0
170160053	Rancho los Encinos	-	0	0
170160054	Rancho de Fidel Argandar	-	0	0
170300014	Tecajec	-	1,951	1,811
170300112	Rancho el Aguacate	-	0	0
170300113	Potrero las Llaves	-	0	0
TOTAL POBLACIÓN DE LA UNIDAD MÉDICA			1,952	1,812

MORBILIDAD DEL C.S. TECAJEC (CLUES: MSSSA002052) , 2018				
No.	PADECIMIENTO	CLAVE CIE10	CASOS	
			NÚM.	TASA *
1	Infecciones respiratorias agudas	J00-J06, J20, J21 excepto J02.0 y J03.0	284	159.10
2	Infecciones intestinales por otros organismos y las mal definidas	A04, A08-A09 excepto A08.0	73	40.90
3	Intoxicación por picadura de alacrán	T63.2, X22	69	38.66
4	Infección de vías urinarias	N30, N34, N39.0	29	16.25
5	Vulvovaginitis	N76	20	11.20
6	Úlceras, gastritis y duodenitis	K25-K29	12	6.72
7	Gingivitis y enfermedad periodontal	K05	7	3.92
8	Conjuntivitis	H10	5	2.80
9	Otitis media aguda	H65.0-H65.1	4	2.24
10	Dengue no grave	A90	3	1.68
	Resto de Diagnósticos	Resto de Diagnósticos	22	12.32
TOTAL			528	
POBLACIÓN RESPONSABILIDAD SSM, 2018:			1,785	

C.S. TECAJEC (CLUES: MSSSA002052)

REPORTE SIS

Año	2012	2013	2014	2015	2016	2017
Total de Embarazadas 1° vez	38	48	55	45	53	40
Total de embarazadas Adolescentes 1° vez	4	14	7	10	6	9
Total de Pacientes de MPF	147	154	205	213	230	99
Total de Pacientes Referidos	63	21	101	158	142	105
Total de Pacientes Contrareferidos	1	0	3	1	0	0
Total DM en Tratamiento	63	58	58	58	49	48
Total DM en Control	19	14	28	21	26	16
Total HTA en Tratamiento	29	29	38	38	24	18
Total HTA en Control	18	20	21	32	16	13

Fuente: Subsistema de Prestación de Servicios (SIS) cierre anual 2012 - 2017, s/d= sin datos

Nombre: TECAJEC
CLUES: MSSSA002052
Jurisdicción: No. III

Concepto	2018 p/	Concepto	2018 p/
Infraestructura			
Consultorios	1	Personal de enfermería	1
-Generales	1	-Enfermeras en contacto	1
-Estomatología	0	-Enfermeras en otra actividad	0
-Otros	0		
Salas de expulsión	0		
Recurso humano		Consulta otorgada	
Médicos en contacto	1	Consulta externa	3,527
-Generales	0	-Consulta general	3,522
-Odontólogos	0	-Consulta odontológica	5
-Otros	0		
Médicos pasantes	1		
-P. de medicina	1		
-P. de odontología	0		
		Indicadores de productividad 1/	
		Consulta general por médico general 2/	14.0
		Consulta odontológica por odontólogo 3/	0

p/ La información corresponde al cierre anual de 2018 p/ (Cifras preliminares).

1/Se consideran 252 días hábiles.

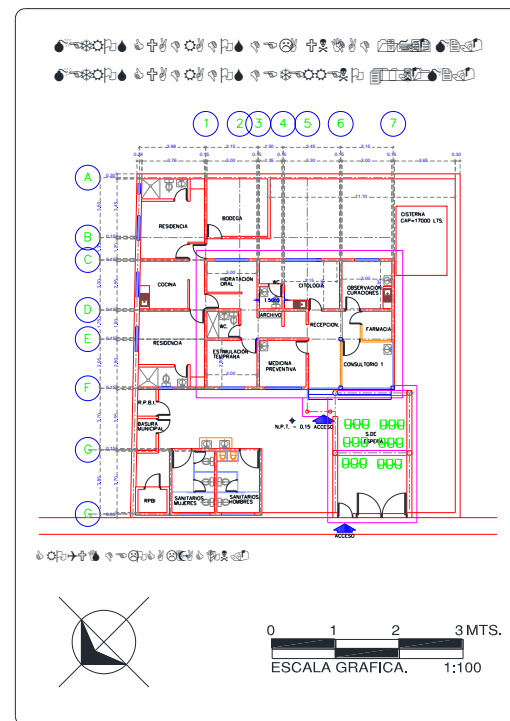
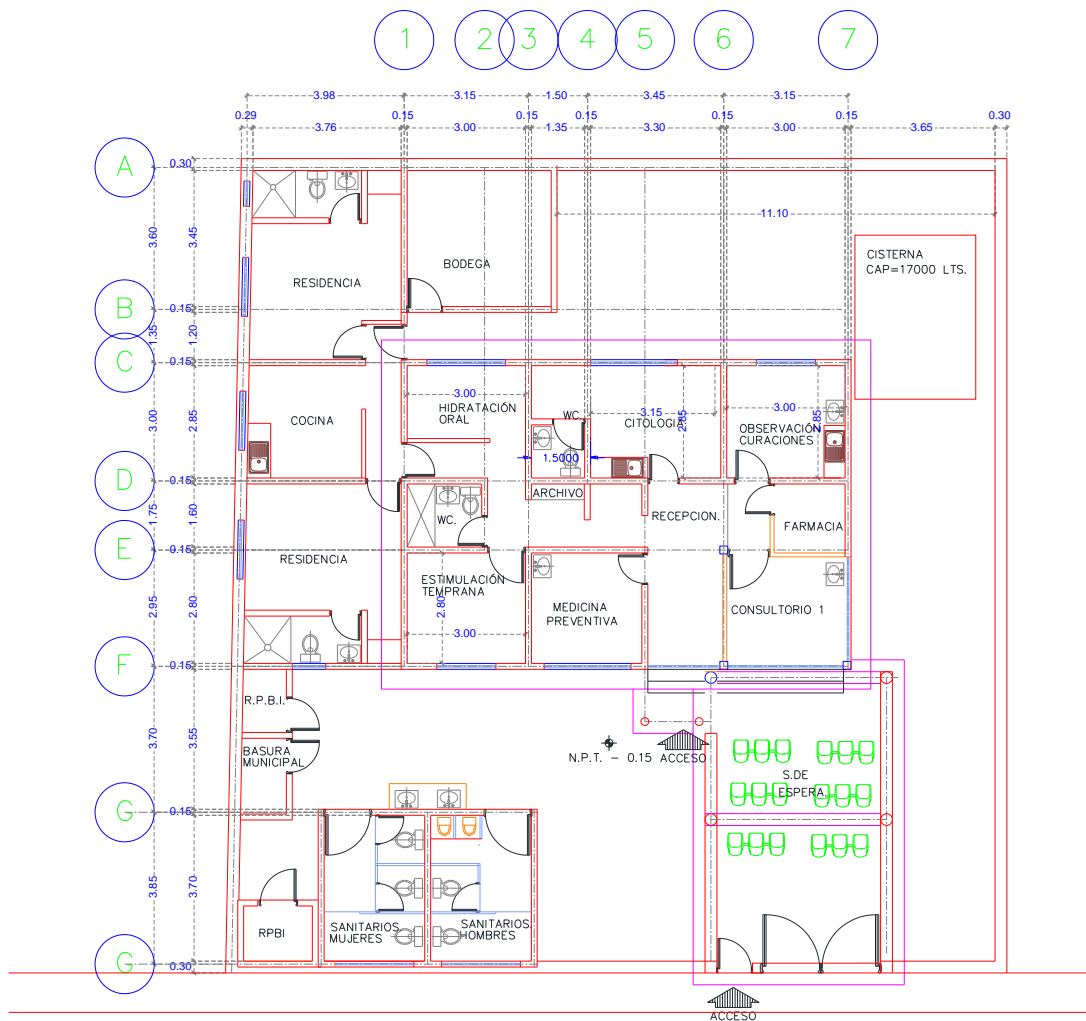
2/Incluye consulta general y médicos generales más pasantes de medicina.

3/Incluye consulta odontológica y odontólogos más pasantes de odontología.

Fuente: SSA/DGIS/Cubos dinámicos de información, 2018 p/.

SINEHIAS, Base de datos/SIS, Cubos dinámicos 2018 p/ (corte 12 de junio).

CS Tecajec: Plano arquitectónico



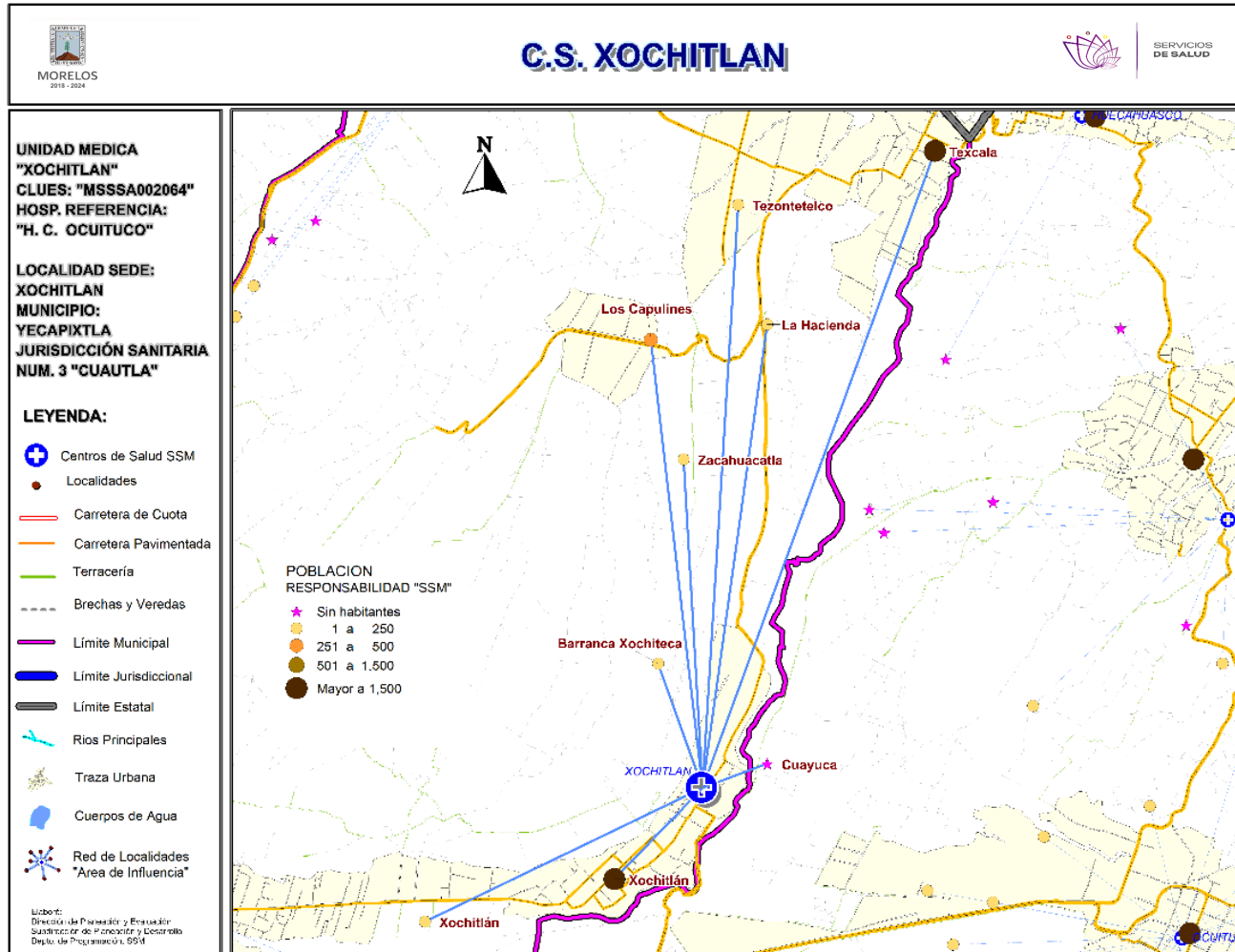
UNIDAD: 

JURISDICCION SANITARIA: 

MUNICIPIO:  LOCALIDAD: 

PLANO: 

FECHA:  CLAVE DE LA UNIDAD: 



***Población afiliada al Seguro Popular: 2,405**



Población por área de influencia



POBLACIÓN DEL ÁREA DE INFLUENCIA, 2019.

CLUES: MSSSA002064	NOMBRE CLUES: XOCHITLAN			
MUNICIPIO SEDE: 030 YECAPIXTLA	LOCALIDAD SEDE: 0018 XOCHITLAN			
TIPOLOGÍA: D / URBANO DE 01 NÚCLEOS BÁSICOS	HOSPITAL DE REFERENCIA: HC DE OCUITUCO			
CLAVE LOCALIDAD	NOMBRE DE LA LOCALIDAD	COLONIA	POBLACIÓN TOTAL	POBLACIÓN SSM
170160024	Cuayuca	-	0	0
170300015	Texcala	-	1,692	1,594
170300016	Tezontetelco	-	191	181
170300018	Xochitlán	-	3,053	2,641
170300020	Los Capulines	-	339	322
170300026	Zacahuacatla	-	78	74
170300031	La Hacienda	-	60	55
170300082	Barranca Xochiteca	-	1	1
170300116	Xochitlán	-	48	38
TOTAL POBLACIÓN DE LA UNIDAD MÉDICA			5,462	4,906

MORBILIDAD DEL C.S. XOCHITLÁN (CLUES: MSSSA002064) , 2018				
No.	PADECIMIENTO	CLAVE CIE10	CASOS	
			NÚM.	TASA *
1	Infecciones respiratorias agudas	J00-J06, J20, J21 excepto J02.0 y J03.0	209	43.25
2	Hipertensión arterial	I10-I15	74	15.31
3	Diabetes mellitus no insulino dependiente (Tipo II)	E11-E14	73	15.11
4	Infección de vías urinarias	N30, N34, N39.0	50	10.35
5	Infecciones intestinales por otros organismos y las mal definidas	A04, A08-A09 excepto A08.0	25	5.17
6	Obesidad	E66	20	4.14
7	Vulvovaginitis	N76	18	3.73
8	Violencia intrafamiliar	Y07.0-Y07.2	11	2.28
9	Intoxicación por picadura de alacrán	T63.2, X22	9	1.86
10	Úlceras, gastritis y duodenitis	K25-K29	2	0.41
	Resto de Diagnósticos	Resto de Diagnósticos	7	1.45
TOTAL			498	
POBLACIÓN RESPONSABILIDAD SSM, 2018:			4,832	

C.S. XOCHITLÁN (CLUES: MSSSA002064)

REPORTE SIS

Año	2012	2013	2014	2015	2016	2017
Total de Embarazadas 1° vez	30	48	53	44	46	61
Total de embarazadas Adolescentes 1° vez	10	5	6	16	16	20
Total de Pacientes de MPF	157	164	84	49	54	74
Total de Pacientes Referidos	21	115	164	138	227	247
Total de Pacientes Contrareferidos	0	0	0	9	0	0
Total DM en Tratamiento	37	38	33	48	46	28
Total DM en Control	16	38	21	36	16	2
Total HTA en Tratamiento	19	25	32	43	57	37
Total HTA en Control	19	25	21	36	46	29

Fuente: Subsistema de Prestación de Servicios (SIS) cierre anual 2012 - 2017, s/d= sin datos

Nombre: XOCHITLÁN
CLUES: MSSSA002064
Jurisdicción: No. III

Concepto	2018 p/	Concepto	2018 p/
Infraestructura			
Consultorios	1	Personal de enfermería	1
-Generales	1	-Enfermeras en contacto	1
-Estomatología	0	-Enfermeras en otra actividad	0
-Otros	0		
Salas de expulsión	0	Consulta otorgada	
		Consulta externa	2,620
		-Consulta general	2,620
		-Consulta odontológica	0
Recurso humano		Indicadores de productividad 1/	
Médicos en contacto	1	Consulta general por médico general 2/	10.4
-Generales	0	Consulta odontológica por odontólogo 3/	0
-Odontólogos	0		
-Otros	0		
Médicos pasantes	1		
-P. de medicina	1		
-P. de odontología	0		

p/ La información corresponde al cierre anual de 2018 p/ (Cifras preliminares).

1/Se consideran 252 días hábiles.

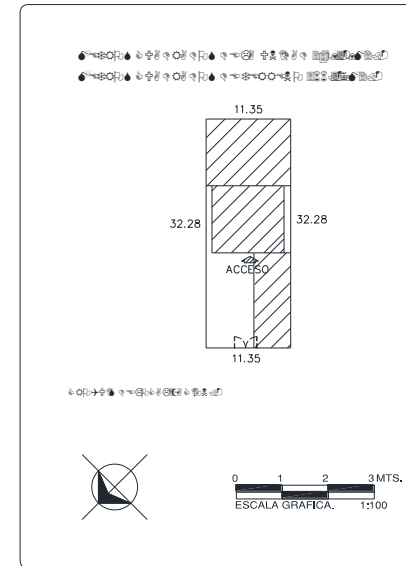
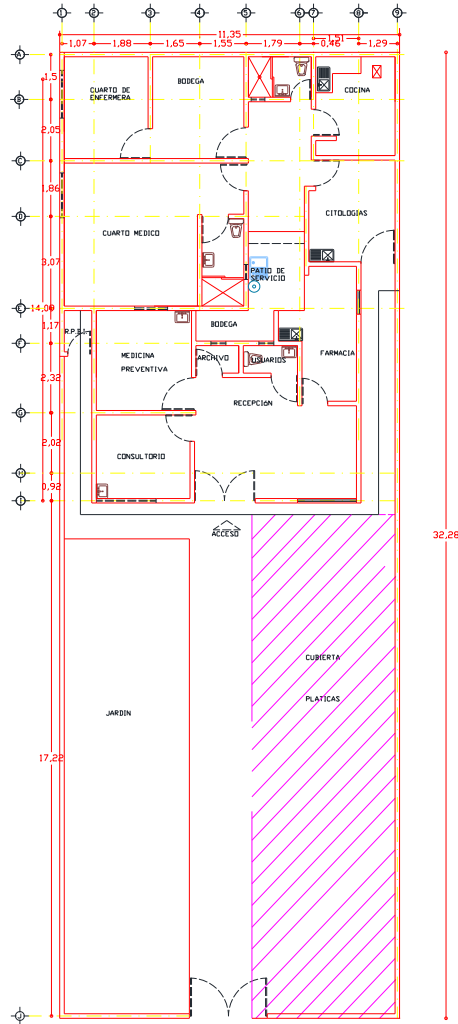
2/Incluye consulta general y médicos generales más pasantes de medicina.

3/Incluye consulta odontológica y odontólogos más pasantes de odontología.

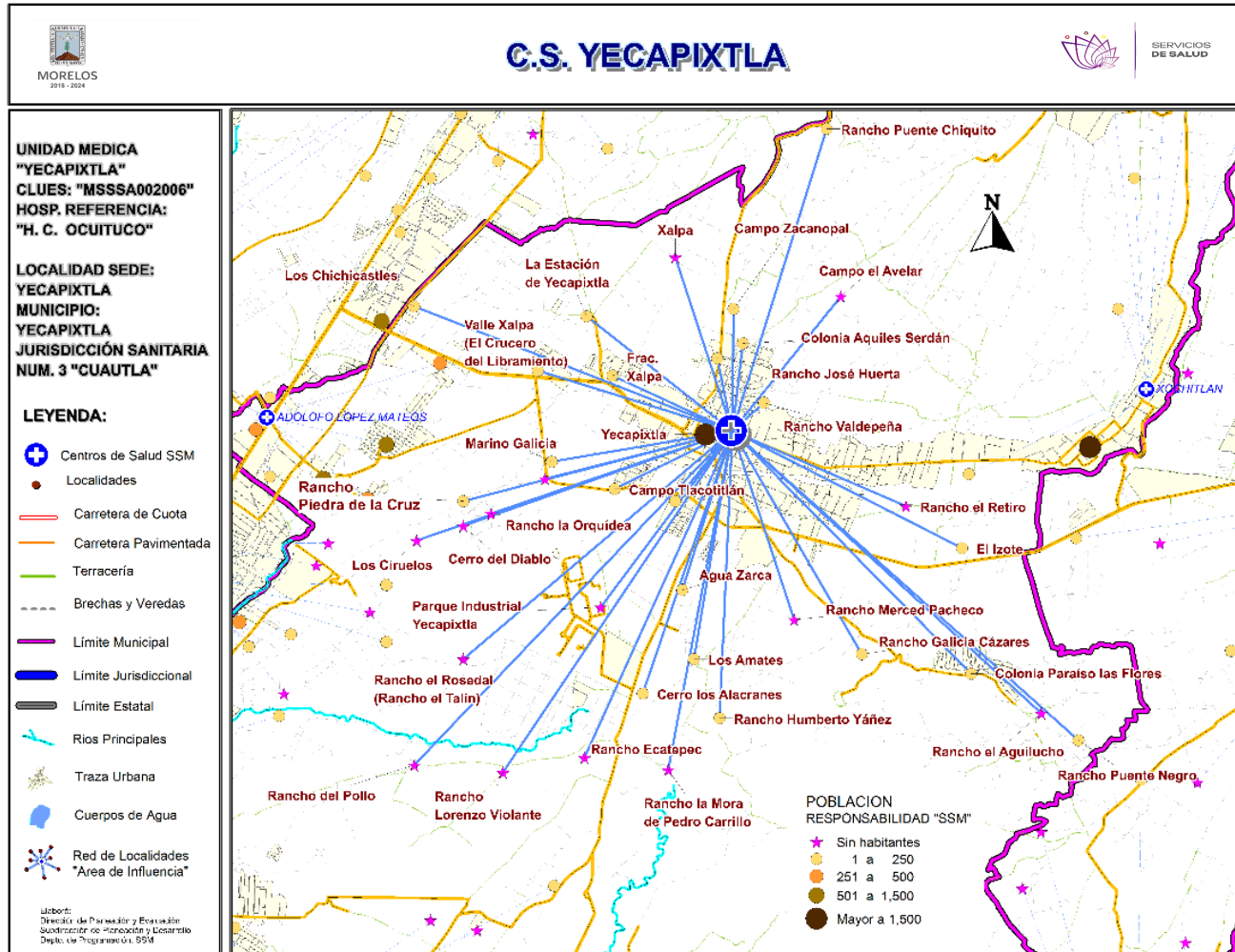
Fuente: SSA/DGIS/Cubos dinámicos de información, 2018 p/.

SINEHIAS, Base de datos/SIS, Cubos dinámicos 2018 p/ (corte 12 de junio).

CS Xochitlán: Plano arquitectónico



CENTRO DE SALUD: Xochitlán	FECHA DE CONSTRUCCIÓN:
JURISDICCION SANITARIA: Morelos	
MUNICIPIO: Xochitlán	LOCALIDAD: Xochitlán
PLANO: Arquitectónico	
GLAVE CLUES: Símbolos de planta	FECHA DE ACTUALIZACIÓN: 2024
VALIDO: Símbolos de planta	
REALIZÓ LEVANTAMIENTO: Ingeniero Civil	



***Población afiliada al Seguro Popular: 12,301**



Población por área de influencia



POBLACIÓN DEL ÁREA DE INFLUENCIA, 2019.

CLUES: MSSSA002006	NOMBRE CLUES: YECAPIXTLA
MUNICIPIO SEDE: 030 YECAPIXTLA	LOCALIDAD SEDE: 0001 YECAPIXTLA
TIPOLOGÍA: G / URBANO DE 04 NÚCLEOS BÁSICOS	HOSPITAL DE REFERENCIA: HC DE OCUITUCO

CLAVE LOCALIDAD	NOMBRE DE LA LOCALIDAD	COLONIA	POBLACIÓN TOTAL	POBLACIÓN SSM
170300001	Yecapixtla	-	19,694	14,785
170300004	La Estación de Yecapixtla	-	74	70
170300011	Piedra de la Cruz	-	0	0
170300013	Rancho el Rosedal (Rancho el Talín)	-	0	0
170300022	Agua Zarca	-	8	8
170300023	Los Chichicastles	-	81	72
170300024	El Izote	-	41	25
170300044	Cerro del Diablo	-	0	0
170300045	Los Ciruelos	-	0	0
170300047	Fraccionamiento Xalpa	-	131	98
170300050	Marino Galicia	-	5	4
170300052	Rancho la Orquídea	-	0	0
170300053	Rancho Puente Chiquito	-	4	3
170300055	Rancho Piedra de la Cruz	-	9	9
170300057	Valle Xalpa (El Crucero del Libramiento)	-	224	166
170300059	Los Amates	-	131	73
170300069	Campo Zacanopal	-	2	2
170300070	Cerro los Alacranes	-	2	2
170300071	Rancho Puente Negro	-	2	2
170300072	Rancho Ecatepec	-	0	0
170300083	Campo el Avelar	-	0	0
170300085	Rancho Galicia Cázares	-	5	4

Fuente: Cubos Dinámicos de la Dirección General de Información en Salud (DGIS); Proyecciones de la Población por condición de derechohabiente, 2019, DGIS plataforma. Estudio de Regionalización Operativa (ERO). *Fecha consulta:* Marzo 2019. *Fecha de Actualización:* Mayo 2019. *Elaboró:* Departamento de Evaluación.

MORBILIDAD DEL C.S. YECAPIXTLA (CLUES: MSSSA002006) , 2018				
No.	PADECIMIENTO	CLAVE CIE10	CASOS	
			NÚM.	TASA *
1	Infecciones respiratorias agudas	J00-J06, J20, J21 excepto J02.0 y J03.0	2,188	139.36
2	Infecciones intestinales por otros organismos y las mal definidas	A04, A08-A09 excepto A08.0	172	10.96
3	Infección de vías urinarias	N30, N34, N39.0	168	10.70
4	Intoxicación por picadura de alacrán	T63.2, X22	123	7.83
5	Vulvovaginitis	N76	97	6.18
6	Úlceras, gastritis y duodenitis	K25-K29	28	1.78
7	Conjuntivitis	H10	22	1.40
8	Violencia intrafamiliar	Y07.0-Y07.2	18	1.15
9	Candidiasis urogenital	B37.3-B37.4	13	0.83
10	Tricomoniasis urogenital	A59.0	11	0.70
	Resto de Diagnósticos	Resto de Diagnósticos	50	3.18
TOTAL			2,890	
POBLACIÓN RESPONSABILIDAD SSM, 2018:			15,700	

C.S. YECAPIXTLA (CLUES: MSSSA002006)

REPORTE SIS

Año	2012	2013	2014	2015	2016	2017
Total de Embarazadas 1° vez	473	325	310	292	264	212
Total de embarazadas Adolescentes 1° vez	115	89	92	81	80	48
Total de Pacientes de MPF	461	400	441	514	493	666
Total de Pacientes Referidos	360	455	616	758	544	818
Total de Pacientes Contrareferidos	4	9	6	26	40	0
Total DM en Tratamiento	128	113	251	207	187	178
Total DM en Control	29	42	177	56	23	48
Total HTA en Tratamiento	93	77	176	149	102	108
Total HTA en Control	58	45	120	130	83	87

Fuente: Subsistema de Prestación de Servicios (SIS) cierre anual 2012 - 2017, s/d= sin datos

Nombre: YECAPIXTLA
CLUES: MSSSA002006
Jurisdicción: No. III

Concepto	2017	Concepto	2017
Infraestructura			
Consultorios	10	Personal de enfermería	6
- Generales	7	- Enfermeras en contacto	6
- Estomatología	1	- Enfermeras en otra actividad	0
- Otros (nutrición y psicología)	2		
Salas de expulsión	0		
Recurso humano			
Médicos en contacto	10	Consulta otorgada	
- Generales	6	Consulta externa	28,922
- Odontólogos	1	- Consulta general	27,201
- Otros	0	- Consulta odontológica	1,721
Médicos pasantes	3		
- P. de medicina	2		
- P. de odontología	1		
		Indicadores de productividad 1/	
		Consulta general por médico general 2/	13.5
		Consulta odontológica por odontólogo 3/	3.4

1/ Se consideran 252 días hábiles.

2/ Incluye consulta general y médicos generales más pasantes de medicina.

3/ Incluye consulta odontológica y odontólogos más pasantes de odontología.

Fuente: SSA/DGIS/Cubos dinámicos de información 2017.

SINEHIAS/SIS/ Cubos dinámicos 2017.

Elaboró: Departamento de Evaluación

Municipio: Zacualpan de Amilpas

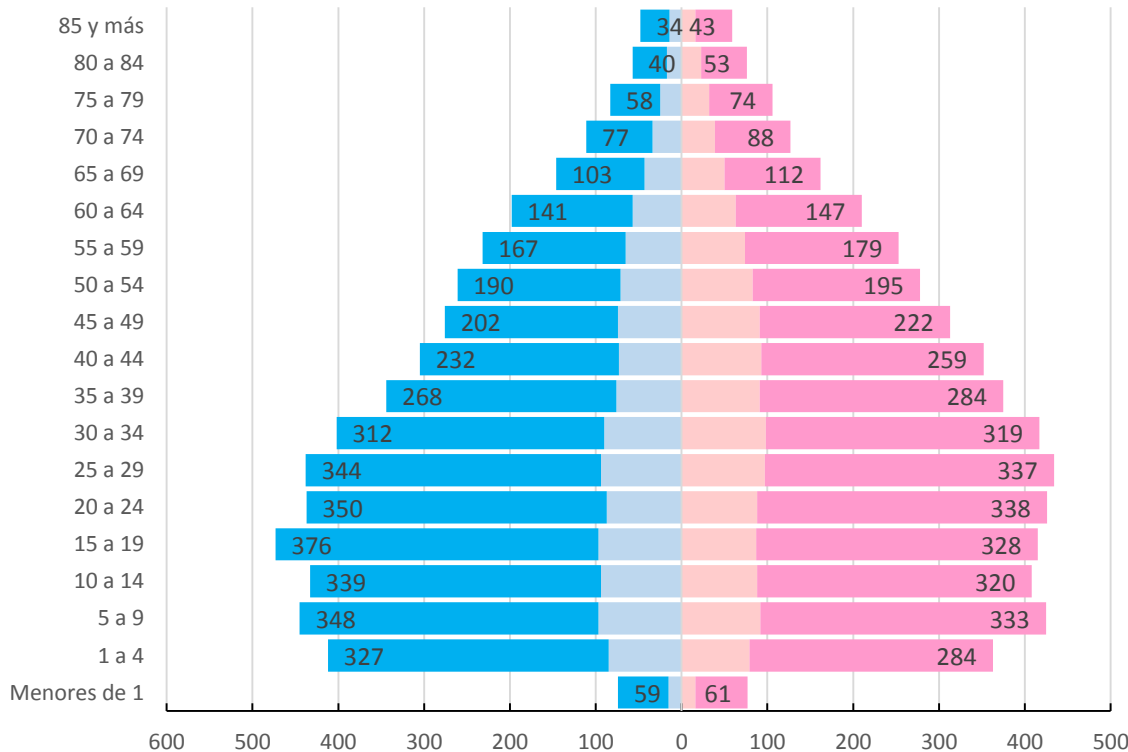
Jurisdicción Sanitaria III



UNIDADES DE SALUD
 UNIDADES DE PRIMER NIVEL: 2
 UNIDADES DE SEGUNDO NIVEL: 0
 UNIDADES DE TERCER NIVEL: 0

Piramide poblacional por condición de derechohabiencia
 Municipio de Zacualpan, 2019

■ Hombres con derechohabiencia ■ Hombres sin derechohabiencia
 ■ Mujeres con derechohabiencia ■ Mujeres sin derechohabiencia



Municipio: Zacualpan de Amilpas

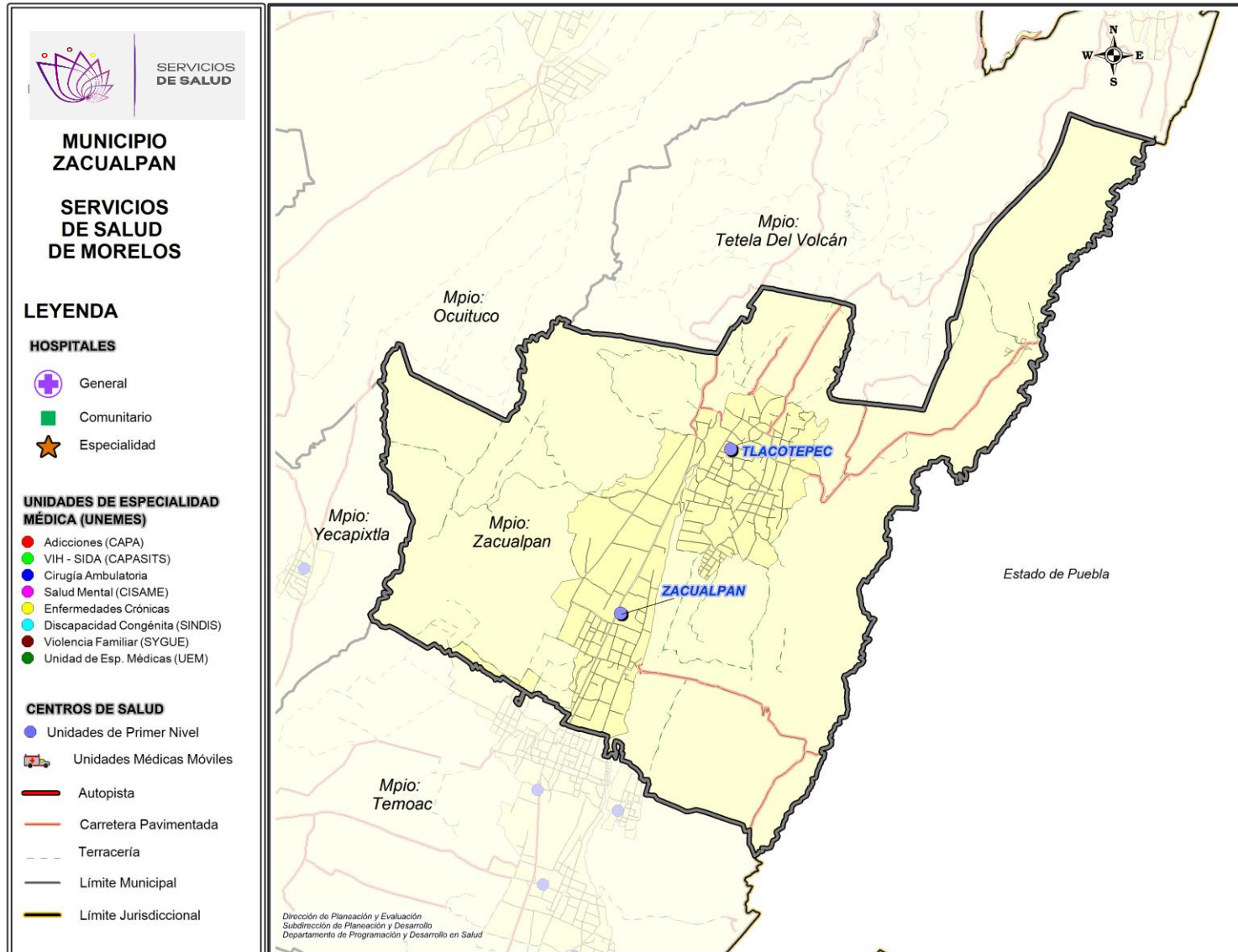
Jurisdicción Sanitaria III

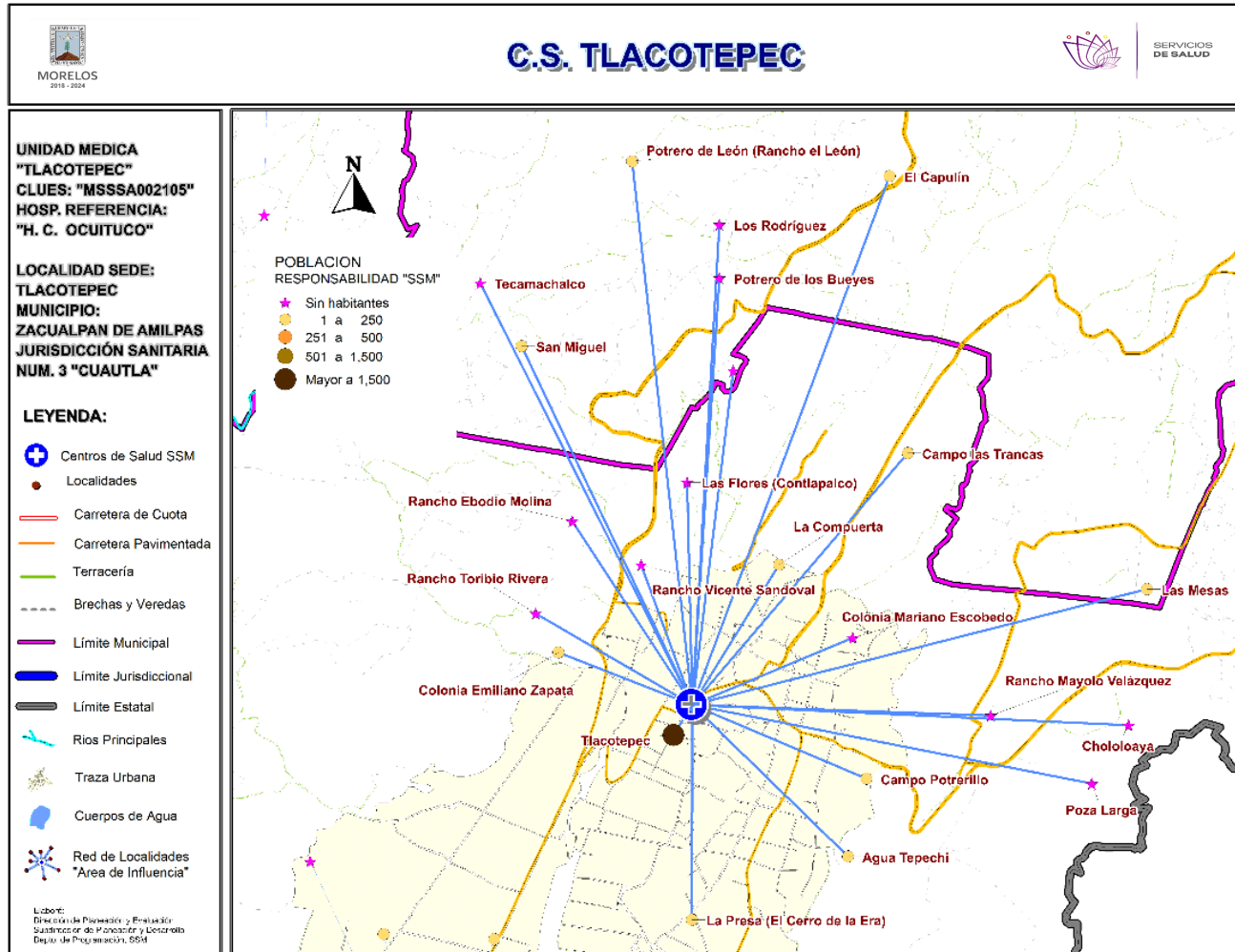


POBLACIÓN MUNICIPIO DE ZACUALPAN, MORELOS 2019.

Edad quin.	Con Derechohabiencia			Sin Derechohabiencia			Población total general
	Masculino	Femenino	Total	Masculino	Femenino	Total	
< de 1	15	16	31	59	61	120	151
1 a 4	85	79	164	327	284	611	775
5 a 9	97	92	189	348	333	681	870
10 a 14	94	88	182	339	320	659	841
15 a 19	97	87	184	376	328	704	888
20 a 24	87	88	175	350	338	688	863
25 a 29	94	97	191	344	337	681	872
30 a 34	90	98	188	312	319	631	819
35 a 39	76	91	167	268	284	552	719
40 a 44	73	93	166	232	259	491	657
45 a 49	74	91	165	202	222	424	589
50 a 54	71	83	154	190	195	385	539
55 a 59	65	74	139	167	179	346	485
60 a 64	57	63	120	141	147	288	408
65 a 69	43	50	93	103	112	215	308
70 a 74	34	39	73	77	88	165	238
75 a 79	25	32	57	58	74	132	189
80 a 84	17	23	40	40	53	93	133
85 y más	14	16	30	34	43	77	107
Total	1,208	1,300	2,508	3,967	3,976	7,943	10,451

Ubicación Geográfica





***Población afiliada al Seguro Popular: 4,192**



Población por área de influencia



POBLACIÓN DEL ÁREA DE INFLUENCIA, 2019.				
CLUES: MSSSA002105		NOMBRE CLUES: TLACOTEPEC		
MUNICIPIO SEDE: 032 ZACUALPAN		LOCALIDAD SEDE: 0006 TLACOTEPEC		
TIPOLOGÍA: E / URBANO DE 02 NÚCLEOS BÁSICOS		HOSPITAL DE REFERENCIA: HC DE OCUITUCO		
CLAVE LOCALIDAD	NOMBRE DE LA LOCALIDAD	COLONIA	POBLACIÓN TOTAL	POBLACIÓN SSM
170220013	Las Mesas	-	10	9
170220015	San Miguel	-	14	12
170220018	El Capulín	-	1	1
170220021	Los Rodríguez	-	0	0
170220046	Potrero de los Bueyes	-	0	0
170220047	Rancho Juan Yáñez	-	0	0
170220050	Tecamachalco	-	0	0
170220053	Potrero de León (Rancho el León)	-	6	5
170320006	Tlacotepec	-	5,851	4,746
170320007	Chololoaya	-	0	0
170320010	La Presa (El Cerro de la Era)	-	244	217
170320016	Las Flores (Contlupalco)	-	0	0
170320017	Campo las Trancas	-	7	6
170320019	La Compuerta	-	17	15
170320020	Poza Larga	-	0	0
170320021	Rancho Ebodio Molina	-	0	0
170320022	Rancho Vicente Sandoval	-	0	0
170320023	Rancho Mayolo Velázquez	-	0	0
170320024	Rancho Toribio Rivera	-	0	0
170320025	Agua Tepechi	-	26	24
170320028	Colonia Mariano Escobedo (Campo las Trancas)	-	0	0
170320031	Campo Potrerillo	-	8	7
170320032	Colonia Emiliano Zapata	-	29	25
TOTAL POBLACIÓN DE LA UNIDAD MÉDICA			6,213	5,067

Fuente: Cubos Dinámicos de la Dirección General de Información en Salud (DGIS); Proyecciones de la Población por condición de derechohabiente, 2019, DGIS plataforma. Estudio de Regionalización Operativa (ERO). *Fecha consulta:* Marzo 2019. *Fecha de Actualización:* Mayo 2019. *Elaboró:* Departamento de Evaluación.



Morbilidad



MORBILIDAD DEL C.S. TLACOTEPEC (CLUES: MSSSA002105) , 2018				
No.	PADECIMIENTO	CLAVE CIE10	CASOS	
			NÚM.	TASA *
1	Infecciones respiratorias agudas	J00-J06, J20, J21 excepto J02.0 y J03.0	619	124.30
2	Infecciones intestinales por otros organismos y las mal definidas	A04, A08-A09 excepto A08.0	72	14.46
3	Infección de vías urinarias	N30, N34, N39.0	71	14.26
4	Intoxicación por picadura de alacrán	T63.2, X22	36	7.23
5	Vulvovaginitis	N76	32	6.43
6	Úlceras, gastritis y duodenitis	K25-K29	21	4.22
7	Otitis media aguda	H65.0-H65.1	8	1.61
8	Conjuntivitis	H10	8	1.61
9	Violencia intrafamiliar	Y07.0-Y07.2	8	1.61
10	Desnutrición leve	E44.1	4	0.80
	Resto de Diagnósticos	Resto de Diagnósticos	18	3.61
TOTAL			897	
POBLACIÓN RESPONSABILIDAD SSM, 2018:			4,980	

C.S. TLACOTEPEC (CLUES: MSSSA002105)

REPORTE SIS

Año	2012	2013	2014	2015	2016	2017
Total de Embarazadas 1° vez	81	62	105	91	93	50
Total de embarazadas Adolescentes 1° vez	11	9	25	13	21	10
Total de Pacientes de MPF	211	116	197	221	226	22
Total de Pacientes Referidos	235	119	251	353	281	206
Total de Pacientes Contrareferidos	22	0	23	10	0	0
Total DM en Tratamiento	52	41	34	32	70	75
Total DM en Control	43	20	26	15	37	16
Total HTA en Tratamiento	81	0	99	117	101	106
Total HTA en Control	60	0	76	101	80	79

Fuente: Subsistema de Prestación de Servicios (SIS) cierre anual 2012 - 2017, s/d= sin datos

Nombre: TLACOTEPEC
CLUES: MSSSA002105
Jurisdicción: No. III

Concepto	2018 p/	Concepto	2018 p/
Infraestructura			
Consultorios	4	Personal de enfermería	3
-Generales	3	-Enfermeras en contacto	3
-Estomatología	1	-Enfermeras en otra actividad	0
-Otros	0		
Salas de expulsión	0		
Recurso humano		Consulta otorgada	
Médicos en contacto	4	Consulta externa	4,136
-Generales	0	-Consulta general	3,112
-Odontólogos	1	-Consulta odontológica	1,024
-Otros	0		
Médicos pasantes	3		
-P. de medicina	2		
-P. de odontología	1		
		Indicadores de productividad 1/	
		Consulta general por médico general 2/	6.2
		Consulta odontológica por odontólogo 3/	2.0

p/ La información corresponde al cierre anual de 2018 p/ (Cifras preliminares).

1/Se consideran 252 días hábiles.

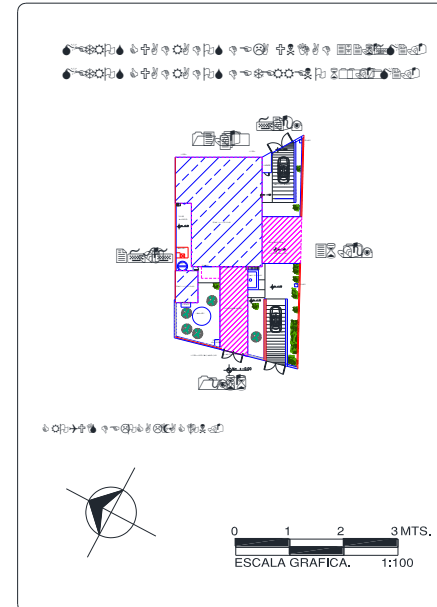
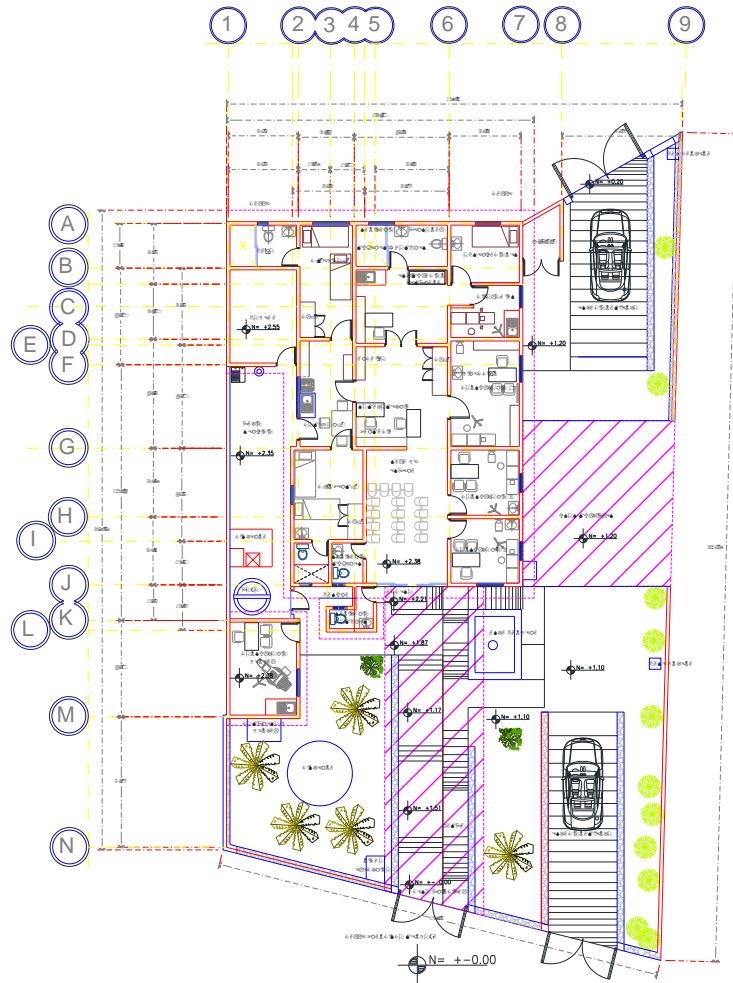
2/Incluye consulta general y médicos generales más pasantes de medicina.

3/Incluye consulta odontológica y odontólogos más pasantes de odontología.

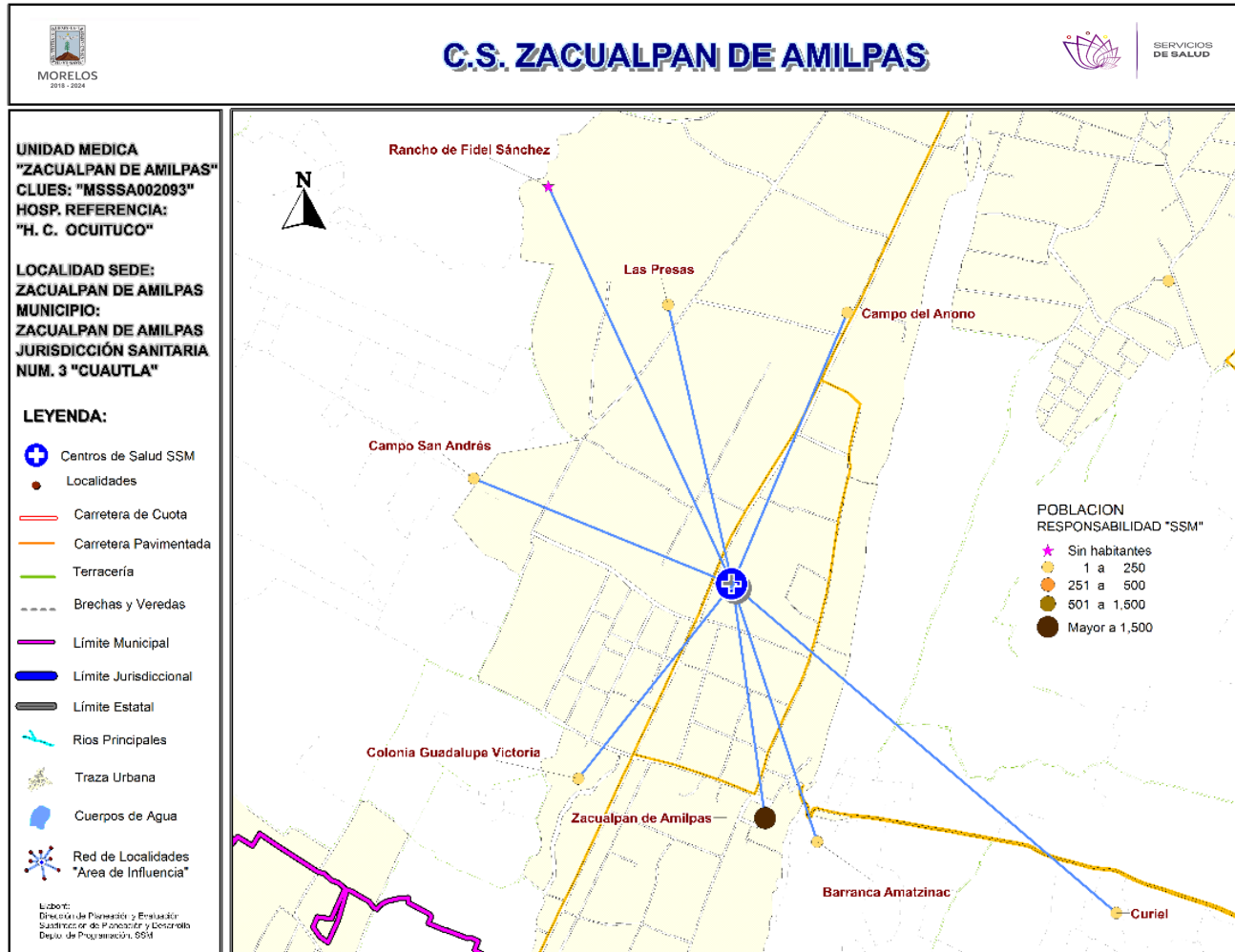
Fuente: SSA/DGIS/Cubos dinámicos de información, 2018 p/.

SINEHIAS, Base de datos/SIS, Cubos dinámicos 2018 p/ (corte 12 de junio).

CS Tlacotepec: Plano arquitectónico



CENTRO DE SALUD:	FECHA DE CONSTRUCCIÓN:	
JURISDICCION SANITARIA:		
MUNICIPIO:	LOCALIDAD:	
PLANO:		
CLAVE CLUES:	FECHA DE ACTUALIZACIÓN:	VALIDO:
REALIZÓ LEVANTAMIENTO:		



***Población afiliada al Seguro Popular: 2,732**



Población por área de influencia

POBLACIÓN DEL ÁREA DE INFLUENCIA, 2019.

CLUES: MSSA002093		NOMBRE CLUES: ZACUALPAN		
MUNICIPIO SEDE: 032 ZACUALPAN		LOCALIDAD SEDE: 0001 ZACUALPAN DE AMILPAS		
TIPOLOGÍA: E / URBANO DE 02 NÚCLEOS BÁSICOS		HOSPITAL DE REFERENCIA: HC DE OCUITUCO		
CLAVE LOCALIDAD	NOMBRE DE LA LOCALIDAD	COLONIA	POBLACIÓN TOTAL	POBLACIÓN SSM
170320001	Zacualpan de Amilpas	-	4,016	2,713
170320012	Barranca Amatzinac	-	48	34
170320014	Curiel	-	6	5
170320018	Campo San Andrés	-	2	2
170320026	Campo del Anono	-	9	8
170320027	Colonia Guadalupe Victoria	-	183	137
170320029	Las Presas	-	5	4
170320030	Rancho de Fidel Sánchez	-	0	0
TOTAL POBLACIÓN DE LA UNIDAD MÉDICA			4,269	2,903



Morbilidad



MORBILIDAD DEL C.S. ZACUALPAN (CLUES: MSSSA002093) , 2018				
No.	PADECIMIENTO	CLAVE CIE10	CASOS	
			NÚM.	TASA *
1	Infecciones respiratorias agudas	J00-J06, J20, J21 excepto J02.0 y J03.0	311	109.01
2	Infecciones intestinales por otros organismos y las mal definidas	A04, A08-A09 excepto A08.0	84	29.44
3	Infección de vías urinarias	N30, N34, N39.0	43	15.07
4	Intoxicación por picadura de alacrán	T63.2, X22	26	9.11
5	Conjuntivitis	H10	20	7.01
6	Úlceras, gastritis y duodenitis	K25-K29	8	2.80
7	Otitis media aguda	H65.0-H65.1	7	2.45
8	Diabetes mellitus no insulino dependiente (Tipo II)	E11-E14	6	2.10
9	Otras infecciones intestinales debidas a protozoarios	A07.0, A07.2, A07.9	6	2.10
10	Vulvovaginitis	N76	3	1.05
	Resto de Diagnósticos	Resto de Diagnósticos	12	4.21
TOTAL			526	
POBLACIÓN RESPONSABILIDAD SSM, 2018:			2,853	

C.S. ZACUALPAN (CLUES: MSSSA002093)

REPORTE SIS

Año	2012	2013	2014	2015	2016	2017
Total de Embarazadas 1° vez	47	29	40	29	46	42
Total de embarazadas Adolescentes 1° vez	8	5	12	8	7	6
Total de Pacientes de MPF	187	136	179	125	90	85
Total de Pacientes Referidos	146	76	76	202	298	64
Total de Pacientes Contrareferidos	0	0	0	8	9	0
Total DM en Tratamiento	57	58	54	54	48	27
Total DM en Control	30	31	35	35	24	13
Total HTA en Tratamiento	51	66	92	92	79	31
Total HTA en Control	34	34	64	64	63	25

Fuente: Subsistema de Prestación de Servicios (SIS) cierre anual 2012 - 2017, s/d= sin datos

Nombre: ZACUALPAN
CLUES: MSSSA002093
Jurisdicción: No. III

Concepto	2018 p/	Concepto	2018 p/
Infraestructura			
Consultorios	3	Personal de enfermería	0
-Generales	2	-Enfermeras en contacto	0
-Estomatología	1	-Enfermeras en otra actividad	0
-Otros	0		
Salas de expulsión	0		
Recurso humano		Consulta otorgada	
Médicos en contacto	4	Consulta externa	1,402
-Generales	0	-Consulta general	331
-Odontólogos	1	-Consulta odontológica	1,071
-Otros	0		
Médicos pasantes	3		
-P. de medicina	2		
-P. de odontología	1		
		Indicadores de productividad 1/	
		Consulta general por médico general 2/	0.7
		Consulta odontológica por odontólogo 3/	2.1

p/ La información corresponde al cierre anual de 2018 p/ (Cifras preliminares).

1/Se consideran 252 días hábiles.

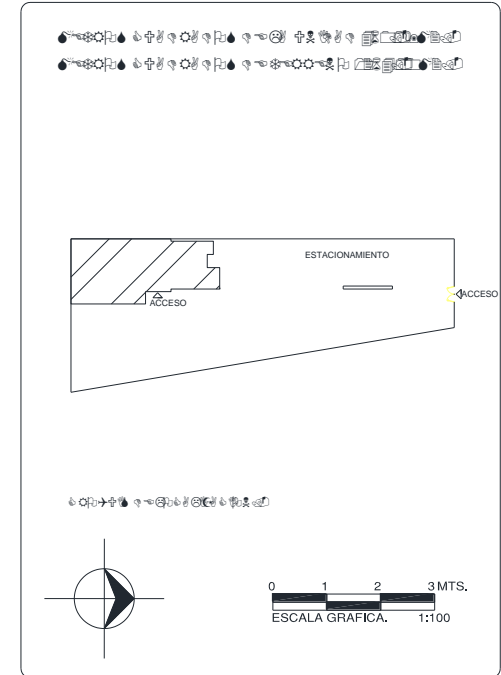
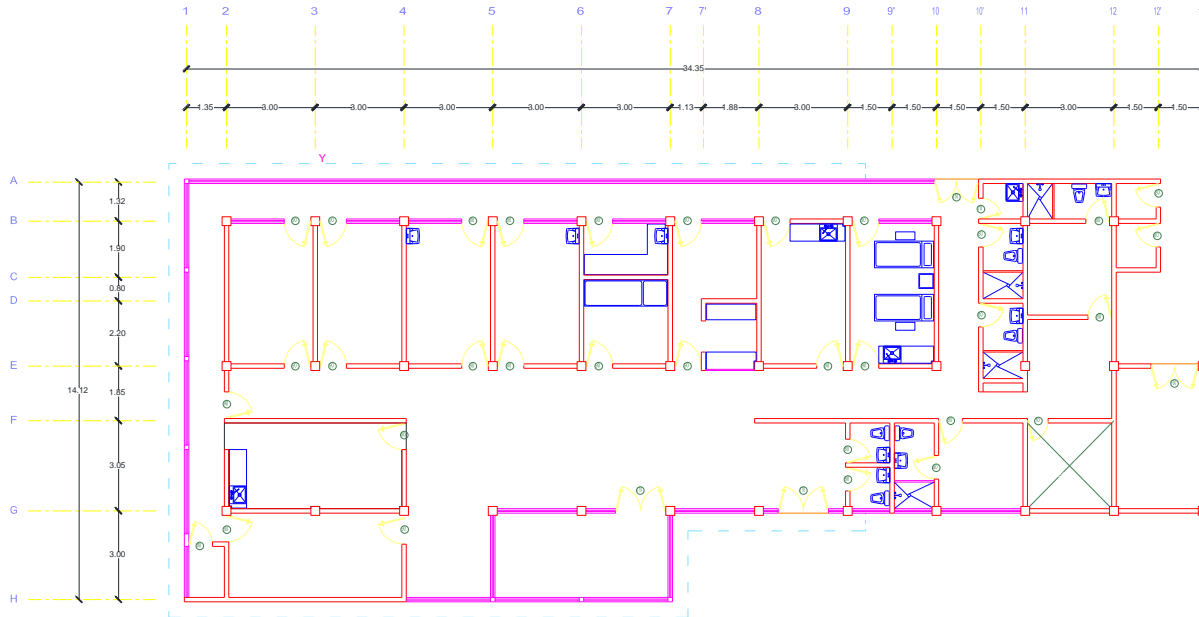
2/Incluye consulta general y médicos generales más pasantes de medicina.

3/Incluye consulta odontológica y odontólogos más pasantes de odontología.

Fuente: SSA/DGIS/Cubos dinámicos de información, 2018 p/.

SINEHIAS, Base de datos/SIS, Cubos dinámicos 2018 p/ (corte 12 de junio).

CS Zacualpan: Plano arquitectónico



CENTRO DE SALUD: C	FECHA DE CONSTRUCCIÓN: C	
JURISDICCION SANITARIA: C		
MUNICIPIO: C	LOCALIDAD: C	
PLANO: C		
CLAVE CLUES: C	FECHA DE ACTUALIZACIÓN: C	VALIDO: C
REALIZÓ LEVANTAMIENTO: C		

Municipio: Temoac

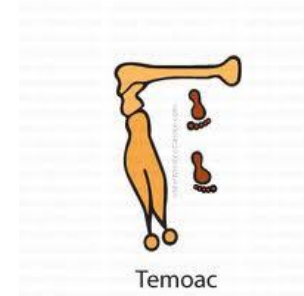
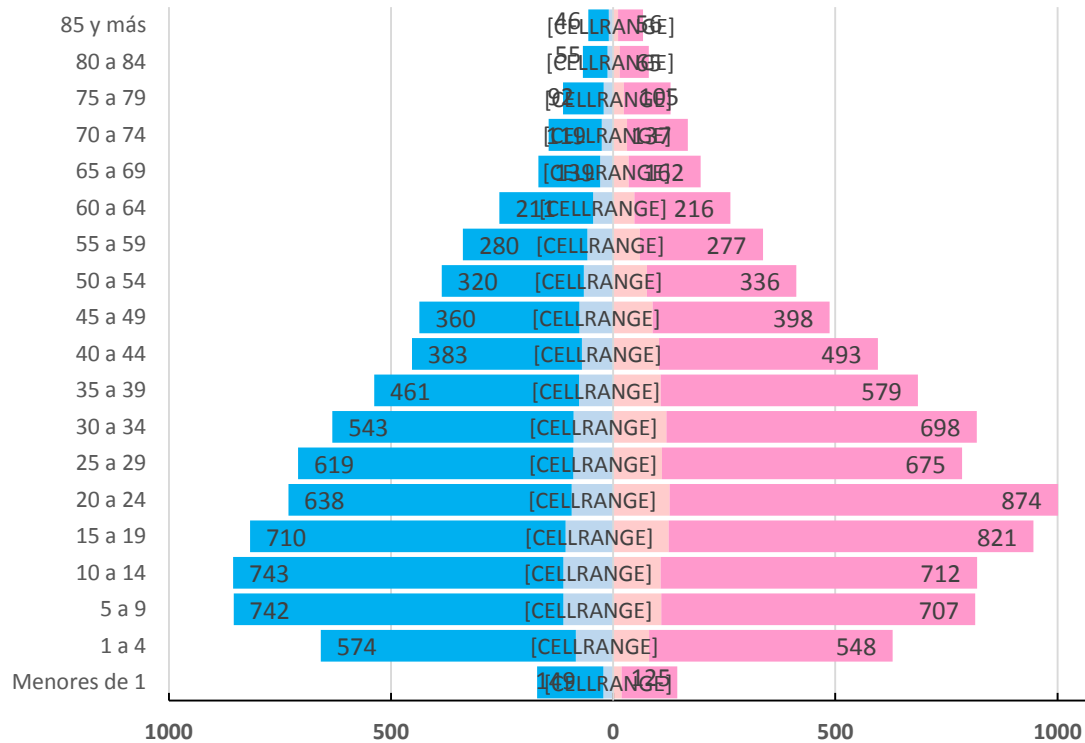


UNIDADES DE SALUD
UNIDADES DE PRIMER NIVEL: 4
UNIDADES DE SEGUNDO NIVEL: 0
UNIDADES DE TERCER NIVEL: 0

Jurisdicción Sanitaria III

Piramide poblacional por condición de derechohabiencia
Municipio de Temoac, 2019

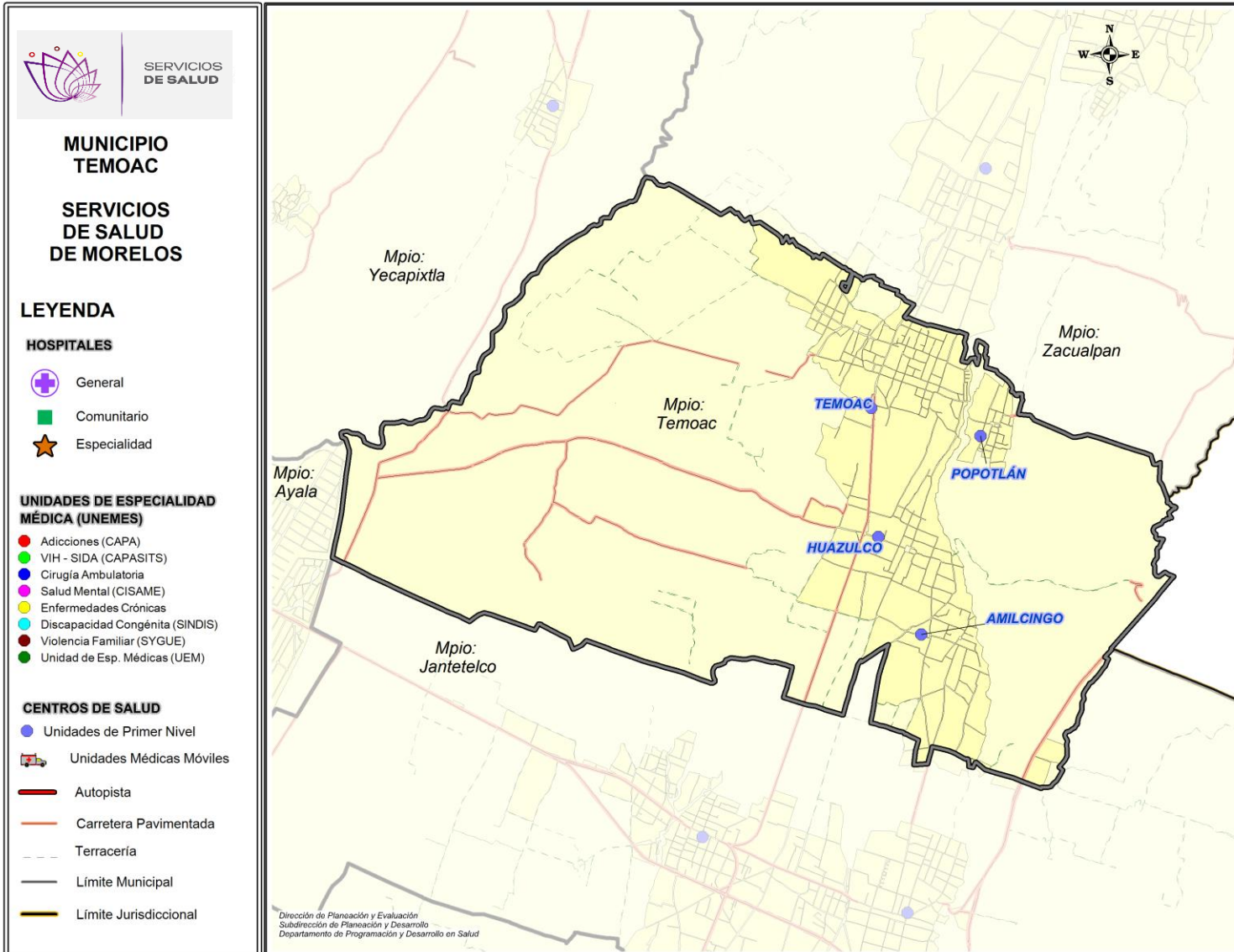
- Hombres con derechohabiencia
- Hombres sin derechohabiencia
- Mujeres con derechohabiencia
- Mujeres sin derechohabiencia

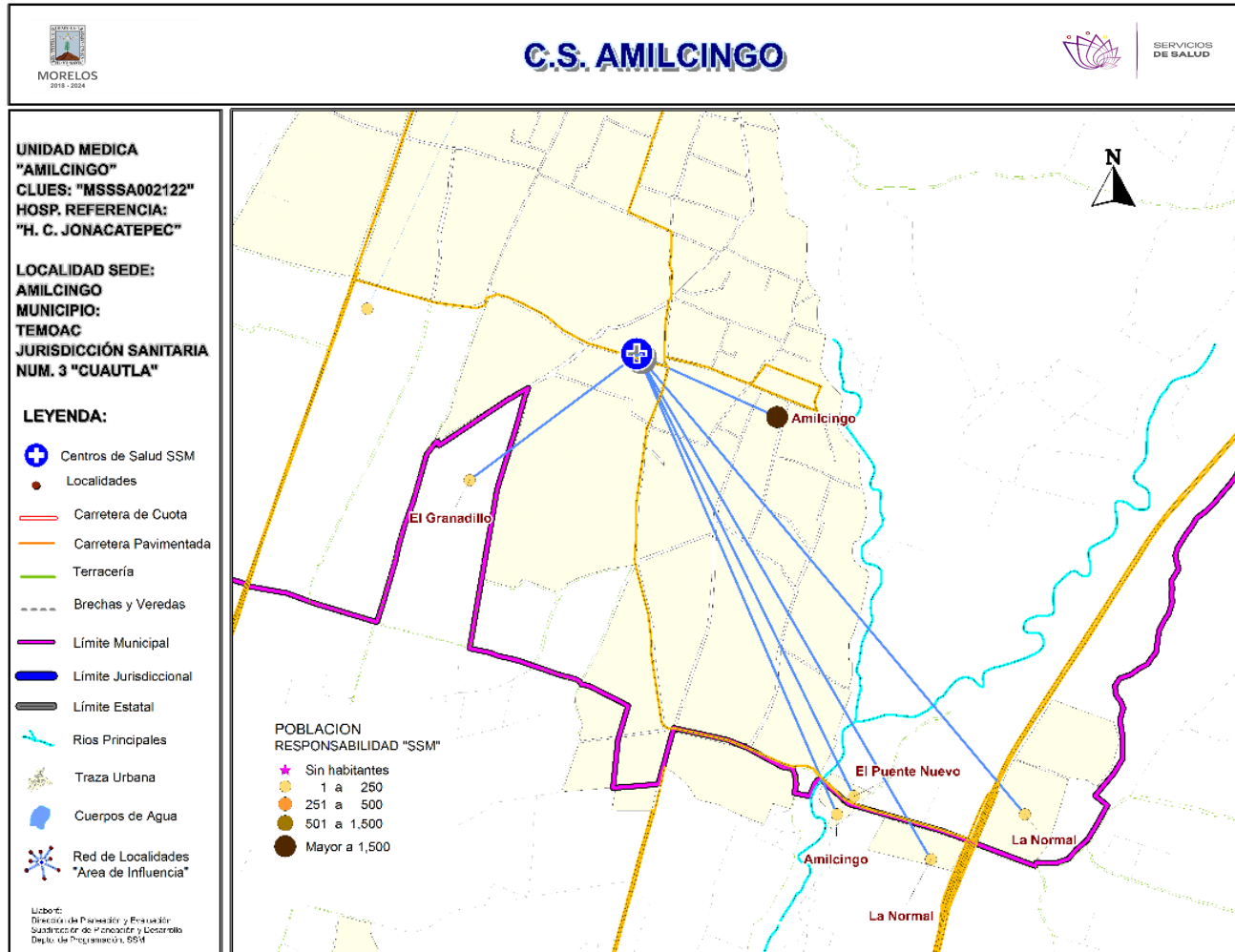


Municipio: Temoac

Jurisdicción Sanitaria III

POBLACIÓN MUNICIPIO DE TEMOAC, MORELOS 2019.							
Edad quin.	Con Derechohabiencia			Sin Derechohabiencia			Población total general
	Masculino	Femenino	Total	Masculino	Femenino	Total	
< de 1	22	19	41	149	125	274	315
1 a 4	84	81	165	574	548	1,122	1,287
5 a 9	112	108	220	742	707	1,449	1,669
10 a 14	112	107	219	743	712	1,455	1,674
15 a 19	107	125	232	710	821	1,531	1,763
20 a 24	93	127	220	638	874	1,512	1,732
25 a 29	90	110	200	619	675	1,294	1,494
30 a 34	89	120	209	543	698	1,241	1,450
35 a 39	77	107	184	461	579	1,040	1,224
40 a 44	70	103	173	383	493	876	1,049
45 a 49	76	89	165	360	398	758	923
50 a 54	66	76	142	320	336	656	798
55 a 59	58	60	118	280	277	557	675
60 a 64	45	48	93	211	216	427	520
65 a 69	29	35	64	139	162	301	365
70 a 74	26	31	57	119	137	256	313
75 a 79	21	24	45	92	105	197	242
80 a 84	13	15	28	55	65	120	148
85 y más	10	11	21	46	56	102	123
Total	1,200	1,396	2,596	7,184	7,984	15,168	17,764





***Población afiliada al Seguro Popular: 2,761**



Población por área de influencia



POBLACIÓN DEL ÁREA DE INFLUENCIA, 2019.				
CLUES: MSSSA002122		NOMBRE CLUES: AMILCINGO		
MUNICIPIO SEDE: 033 TEMOAC		LOCALIDAD SEDE: 0002 AMILCINGO		
TIPOLOGÍA: D / URBANO DE 01 NÚCLEOS BÁSICOS		HOSPITAL DE REFERENCIA: HC DE JONACATEPEC		
CLAVE LOCALIDAD	NOMBRE DE LA LOCALIDAD	COLONIA	POBLACIÓN TOTAL	POBLACIÓN SSM
170100029	Amilcingo	-	27	27
170100031	La Normal	-	27	27
170100045	El Granadillo	-	12	12
170330002	Amilcingo	-	4,265	3,603
170330010	La Normal	-	450	17
170330015	El Puente Nuevo	-	68	66
TOTAL POBLACIÓN DE LA UNIDAD MÉDICA			4,849	3,752



Morbilidad



MORBILIDAD DEL C.S. AMILCINGO (CLUES: MSSSA002122) , 2018				
No.	PADECIMIENTO	CLAVE CIE10	CASOS	
			NÚM.	TASA *
1	Infecciones respiratorias agudas	J00-J06, J20, J21 excepto J02.0 y J03.0	659	178.35
2	Infección de vías urinarias	N30, N34, N39.0	395	106.90
3	Obesidad	E66	208	56.29
4	Infecciones intestinales por otros organismos y las mal definidas	A04, A08-A09 excepto A08.0	73	19.76
5	Tricomoniasis urogenital	A59.0	62	16.78
6	Desnutrición leve	E44.1	62	16.78
7	Intoxicación por picadura de alacrán	T63.2, X22	49	13.26
8	Otitis media aguda	H65.0-H65.1	35	9.47
9	Conjuntivitis	H10	25	6.77
10	Violencia intrafamiliar	Y07.0-Y07.2	20	5.41
	Resto de Diagnósticos	Resto de Diagnósticos	86	23.27
TOTAL			1,674	
POBLACIÓN RESPONSABILIDAD SSM, 2018:			3,695	

C.S. AMILCINGO (CLUES: MSSSA002122)

REPORTE SIS

Año	2012	2013	2014	2015	2016	2017
Total de Embarazadas 1° vez	71	55	107	109	45	43
Total de embarazadas Adolescentes 1° vez	15	18	38	21	12	7
Total de Pacientes de MPF	129	157	213	252	243	83
Total de Pacientes Referidos	80	75	104	133	92	86
Total de Pacientes Contrareferidos	2	0	24	3	6	0
Total DM en Tratamiento	63	50	27	67	30	58
Total DM en Control	49	11	12	16	27	34
Total HTA en Tratamiento	40	35	11	40	14	28
Total HTA en Control	28	19	11	31	11	17

Fuente: Subsistema de Prestación de Servicios (SIS) cierre anual 2012 - 2017. s/d= sin datos

Nombre: AMILCINGO
CLUES: MSSSA002122
Jurisdicción: No. III

Concepto	2018 p/	Concepto	2018 p/
Infraestructura			
Consultorios	1	Personal de enfermería	2
-Generales	1	-Enfermeras en contacto	2
-Estomatología	0	-Enfermeras en otra actividad	0
-Otros	0		
Salas de expulsión	0		
Recurso humano			
Médicos en contacto	2	Consulta otorgada	
-Generales	1	Consulta externa	6,007
-Odontólogos	0	-Consulta general	6,007
-Otros	0	-Consulta odontológica	0
Médicos pasantes	1		
-P. de medicina	1		
-P. de odontología	0		
		Indicadores de productividad 1/	
		Consulta general por médico general 2/	11.9
		Consulta odontológica por odontólogo 3/	0

p/ La información corresponde al cierre anual de 2018 p/ (Cifras preliminares).

1/Se consideran 252 días hábiles.

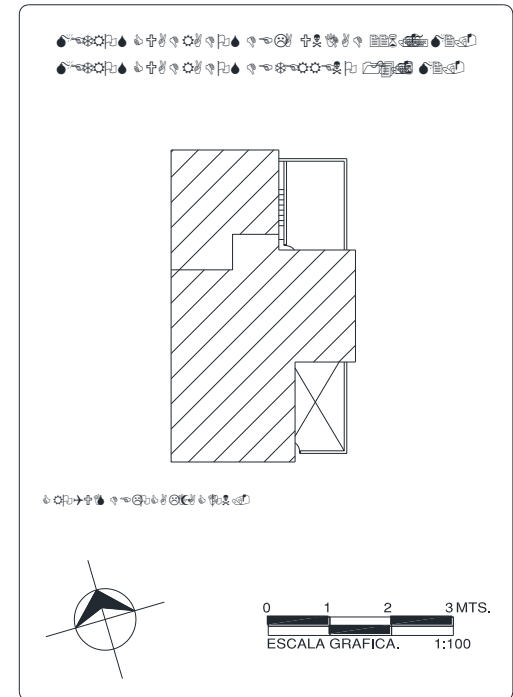
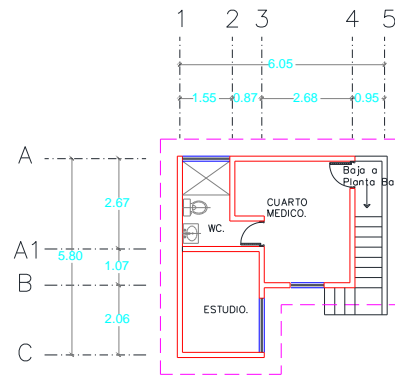
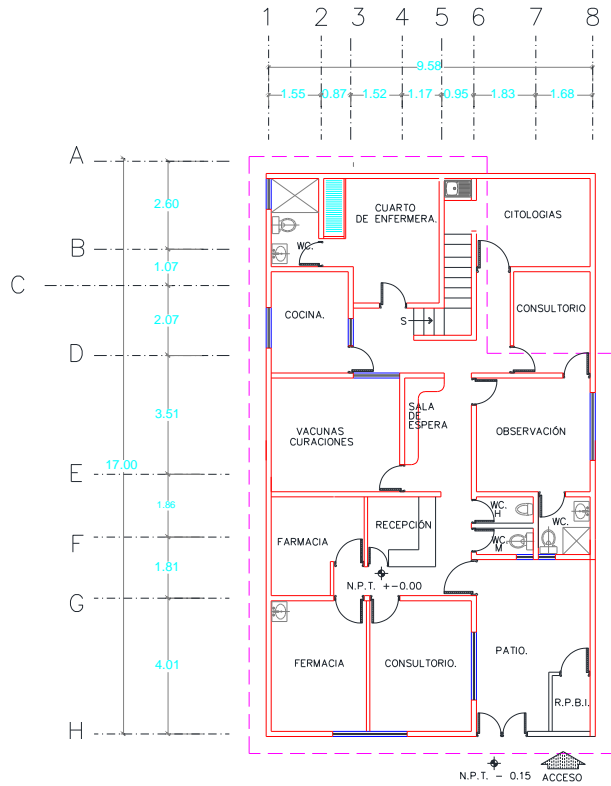
2/Incluye consulta general y médicos generales más pasantes de medicina.

3/Incluye consulta odontológica y odontólogos más pasantes de odontología.

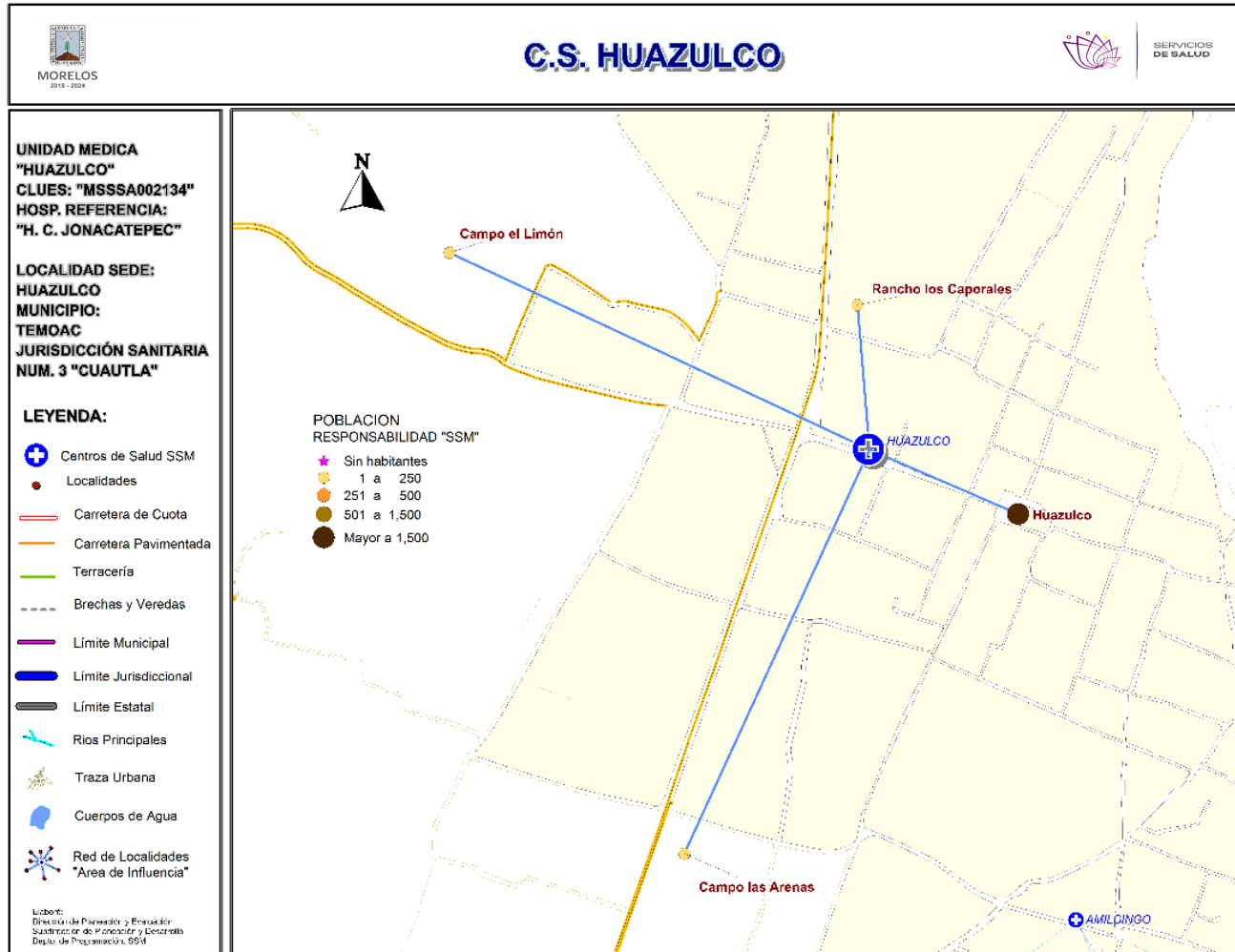
Fuente: SSA/DGIS/Cubos dinámicos de información, 2018 p/.

SINEHIAS, Base de datos/SIS, Cubos dinámicos 2018 p/ (corte 12 de junio).

CS Amilcingo: Plano arquitectónico



CENTRO DE SALUD:	FECHA DE CONSTRUCCIÓN:
JURISDICCION SANITARIA:	
MUNICIPIO:	LOCALIDAD:
PLANO:	
CLAVE CLUES:	FECHA DE ACTUALIZACIÓN: VALIDO:
REALIZÓ LEVANTAMIENTO:	



***Población afiliada al Seguro Popular: 3,634**



Población por área de influencia



POBLACIÓN DEL ÁREA DE INFLUENCIA, 2019.

CLUES: MSSSA002134	NOMBRE CLUES: HUAZULCO			
MUNICIPIO SEDE: 033 TEMOAC	LOCALIDAD SEDE: 0003 HUAZULCO			
TIPOLOGÍA: D / URBANO DE 01 NÚCLEOS BÁSICOS	HOSPITAL DE REFERENCIA: HC DE JONACATEPEC			
CLAVE LOCALIDAD	NOMBRE DE LA LOCALIDAD	COLONIA	POBLACIÓN TOTAL	POBLACIÓN SSM
170330003	Huazulco	-	4,668	4,361
170330006	Campo el Limón	-	103	92
170330016	Rancho los Caporales	-	50	38
170330019	Campo las Arenas	-	35	34
TOTAL POBLACIÓN DE LA UNIDAD MÉDICA			4,856	4,525



Morbilidad



MORBILIDAD DEL C.S. HUAZULCO (CLUES: MSSSA002134) , 2018				
No.	PADECIMIENTO	CLAVE CIE10	CASOS	
			NÚM.	TASA *
1	Infecciones respiratorias agudas	J00-J06, J20, J21 excepto J02.0 y J03.0	353	79.15
2	Infección de vías urinarias	N30, N34, N39.0	82	18.39
3	Úlceras, gastritis y duodenitis	K25-K29	45	10.09
4	Infecciones intestinales por otros organismos y las mal definidas	A04, A08-A09 excepto A08.0	27	6.05
5	Vulvovaginitis	N76	12	2.69
6	Conjuntivitis	H10	11	2.47
7	Intoxicación por picadura de alacrán	T63.2, X22	5	1.12
8	Violencia intrafamiliar	Y07.0-Y07.2	4	0.90
9	Diabetes mellitus no insulino dependiente (Tipo II)	E11-E14	3	0.67
10	Faringitis y amigdalitis estreptocócicas	J02.0, J03.0	2	0.45
	Resto de Diagnósticos	Resto de Diagnósticos	2	0.45
TOTAL			546	
POBLACIÓN RESPONSABILIDAD SSM, 2018:			4,460	

C.S. HUAZULCO (CLUES: MSSSA002134)

REPORTE SIS

Año	2012	2013	2014	2015	2016	2017
Total de Embarazadas 1° vez	60	71	76	59	60	52
Total de embarazadas Adolescentes 1° vez	11	12	15	8	5	10
Total de Pacientes de MPF	134	147	125	98	118	125
Total de Pacientes Referidos	63	81	101	146	112	92
Total de Pacientes Contrareferidos	0	0	654	4	6	2
Total DM en Tratamiento	32	37	0	64	82	97
Total DM en Control	23	14	0	26	13	28
Total HTA en Tratamiento	35	38	0	55	58	59
Total HTA en Control	20	16	0	40	38	32

Fuente: Subsistema de Prestación de Servicios (SIS) cierre anual 2012 - 2017. s/d= sin datos

Nombre: HUAZULCO
CLUES: MSSSA002134
Jurisdicción: No. III

Concepto	2018 p/	Concepto	2018 p/
Infraestructura			
Consultorios	2	Personal de enfermería	2
-Generales	2	-Enfermeras en contacto	2
-Estomatología	0	-Enfermeras en otra actividad	0
-Otros	0		
Salas de expulsión	0		
Recurso humano			
Médicos en contacto	2	Consulta otorgada	
-Generales	1	Consulta externa	4,558
-Odontólogos	0	-Consulta general	4,558
-Otros	0	-Consulta odontológica	0
Médicos pasantes	1		
-P. de medicina	1		
-P. de odontología	0		
		Indicadores de productividad 1/	
		Consulta general por médico general 2/	9.0
		Consulta odontológica por odontólogo 3/	0

p/ La información corresponde al cierre anual de 2018 p/ (Cifras preliminares).

1/Se consideran 252 días hábiles.

2/Incluye consulta general y médicos generales más pasantes de medicina.

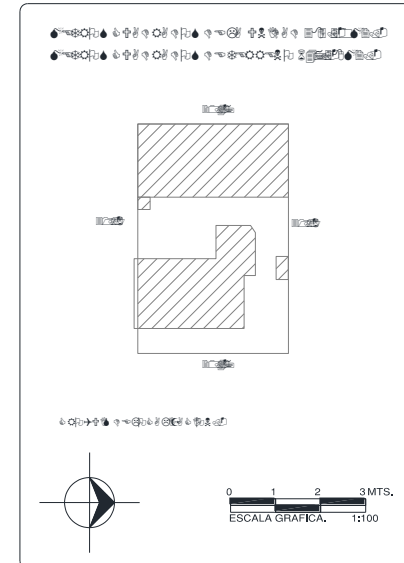
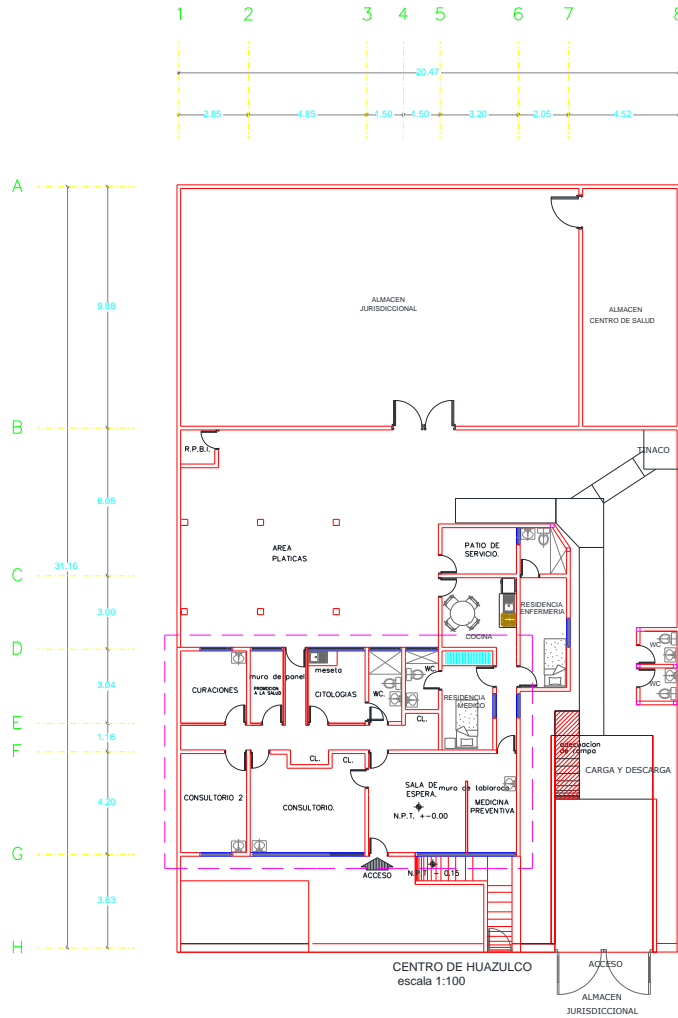
3/Incluye consulta odontológica y odontólogos más pasantes de odontología.

Fuente: SSA/DGIS/Cubos dinámicos de información, 2018 p/.

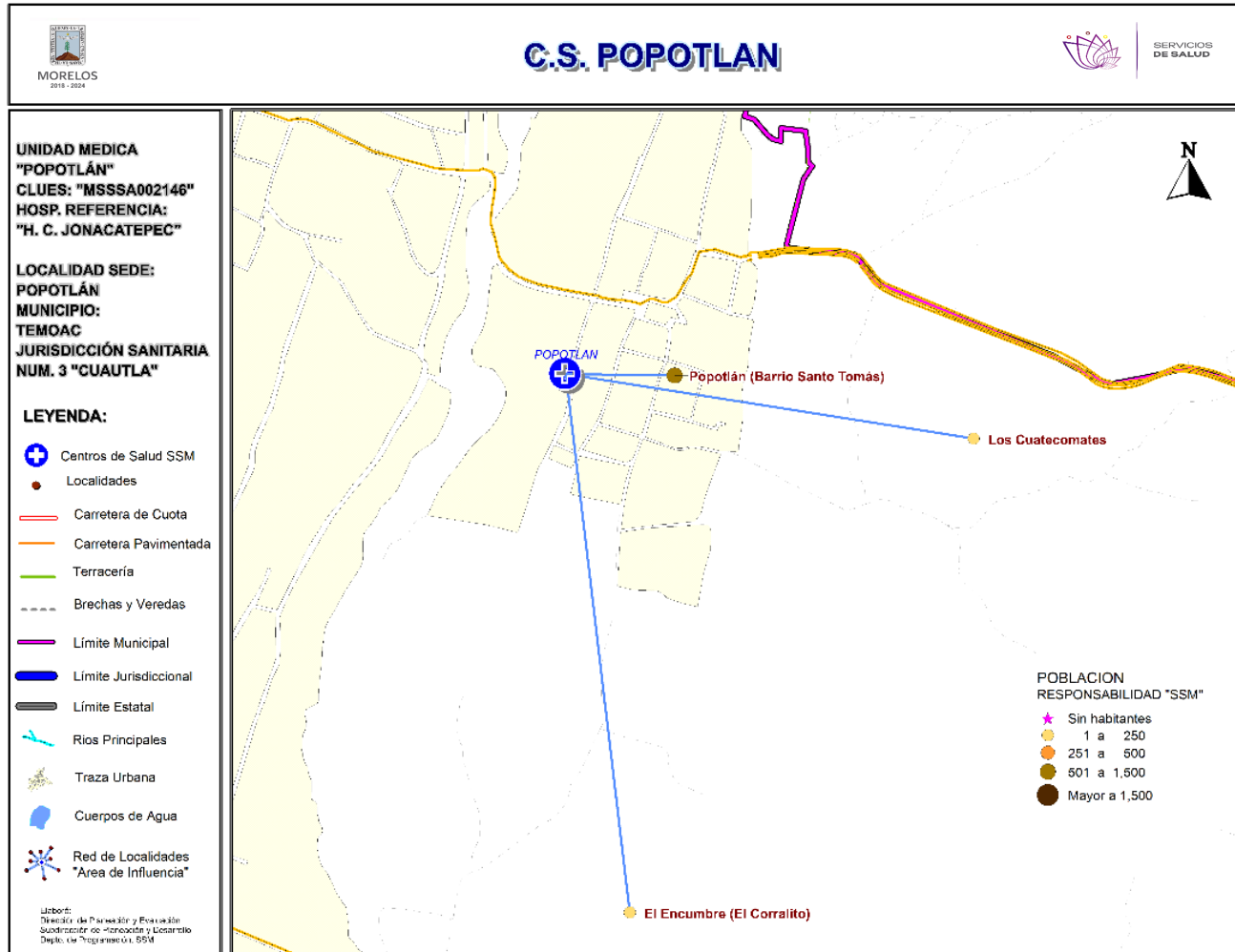
SINEHIAS, Base de datos/SIS, Cubos dinámicos 2018 p/ (corte 12 de junio).



CS Huazulco: Plano arquitectónico



CENTRO DE SALUD:	FECHA DE CONSTRUCCIÓN:	
JURISDICCION SANITARIA:		
MUNICIPIO:	LOCALIDAD:	
PLANO:		
CLAVE CLUES:	FECHA DE ACTUALIZACIÓN:	VALIDO:
REALIZÓ LEVANTAMIENTO:		



***Población afiliada al Seguro Popular: 817**



Población por área de influencia



POBLACIÓN DEL ÁREA DE INFLUENCIA, 2019.				
CLUES: MSSSA002146		NOMBRE CLUES: POPOTLAN		
MUNICIPIO SEDE: 033 TEMOAC		LOCALIDAD SEDE: 0004 POPOTLAN (BARRIO SANTO TOMAS)		
TIPOLOGÍA: A / RURAL DE 01 NÚCLEO BÁSICO		HOSPITAL DE REFERENCIA: HC DE JONACATEPEC		
CLAVE LOCALIDAD	NOMBRE DE LA LOCALIDAD	COLONIA	POBLACIÓN TOTAL	POBLACIÓN SSM
170330004	Popotlán (Barrio Santo Tomás)	-	1,054	972
170330008	Los Cuatecomates	-	16	15
170330009	El Encumbre (El Corralito)	-	1	1
TOTAL POBLACIÓN DE LA UNIDAD MÉDICA			1,071	988

MORBILIDAD DEL C.S. POPOTLÁN (CLUES: MSSSA002146) , 2018				
No.	PADECIMIENTO	CLAVE CIE10	CASOS	
			NÚM.	TASA *
1	Infecciones respiratorias agudas	J00-J06, J20, J21 excepto J02.0 y J03.0	159	163.24
2	Intoxicación por picadura de alacrán	T63.2, X22	15	15.40
3	Infección de vías urinarias	N30, N34, N39.0	12	12.32
4	Conjuntivitis	H10	8	8.21
5	Úlceras, gastritis y duodenitis	K25-K29	3	3.08
6	Diabetes mellitus no insulino dependiente (Tipo II)	E11-E14	3	3.08
7	Infecciones intestinales por otros organismos y las mal definidas	A04, A08-A09 excepto A08.0	3	3.08
8	Desnutrición leve	E44.1	2	2.05
9	Hipertensión arterial	I10-I15	1	1.03
10	Otitis media aguda	H65.0-H65.1	1	1.03
	Resto de Diagnósticos	Resto de Diagnósticos	2	2.05
TOTAL			209	
POBLACIÓN RESPONSABILIDAD SSM, 2018:			974	

C.S. POPOTLÁN (CLUES: MSSSA002146)

REPORTE SIS

Año	2012	2013	2014	2015	2016	2017
Total de Embarazadas 1° vez	16	23	23	15	25	16
Total de embarazadas Adolescentes 1° vez	3	6	5	1	7	0
Total de Pacientes de MPF	77	42	55	65	43	31
Total de Pacientes Referidos	25	41	35	63	82	47
Total de Pacientes Contrareferidos	0	0	7	4	4	0
Total DM en Tratamiento	12	29	27	29	23	22
Total DM en Control	6	25	9	29	78	11
Total HTA en Tratamiento	12	28	20	30	28	22
Total HTA en Control	10	27	13	30	25	21

Fuente: Subsistema de Prestación de Servicios (SIS) cierre anual 2012 - 2017. s/d= sin datos

Nombre: POPOTLÁN
CLUES: MSSSA002146
Jurisdicción: No. III

Concepto	2018 p/	Concepto	2018 p/
Infraestructura			
Consultorios	1	Personal de enfermería	1
-Generales	1	-Enfermeras en contacto	1
-Estomatología	0	-Enfermeras en otra actividad	0
-Otros	0		
Salas de expulsión	0		
Recurso humano			
Médicos en contacto	1	Consulta otorgada	
-Generales	0	Consulta externa	260
-Odontólogos	0	-Consulta general	260
-Otros	0	-Consulta odontológica	0
Médicos pasantes	1		
-P. de medicina	1		
-P. de odontología	0		
		Indicadores de productividad 1/	
		Consulta general por médico general 2/	1.0
		Consulta odontológica por odontólogo 3/	0

p/ La información corresponde al cierre anual de 2018 p/ (Cifras preliminares).

1/Se consideran 252 días hábiles.

2/Incluye consulta general y médicos generales más pasantes de medicina.

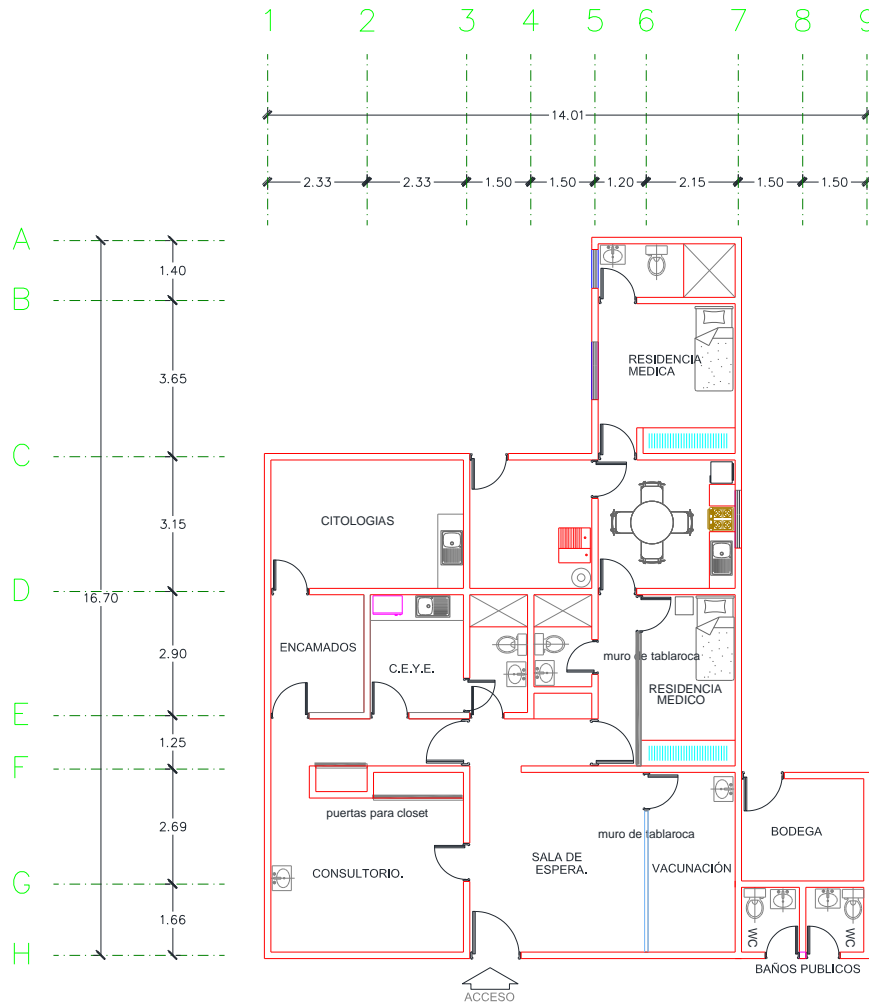
3/Incluye consulta odontológica y odontólogos más pasantes de odontología.

Fuente: SSA/DGIS/Cubos dinámicos de información, 2018 p/.

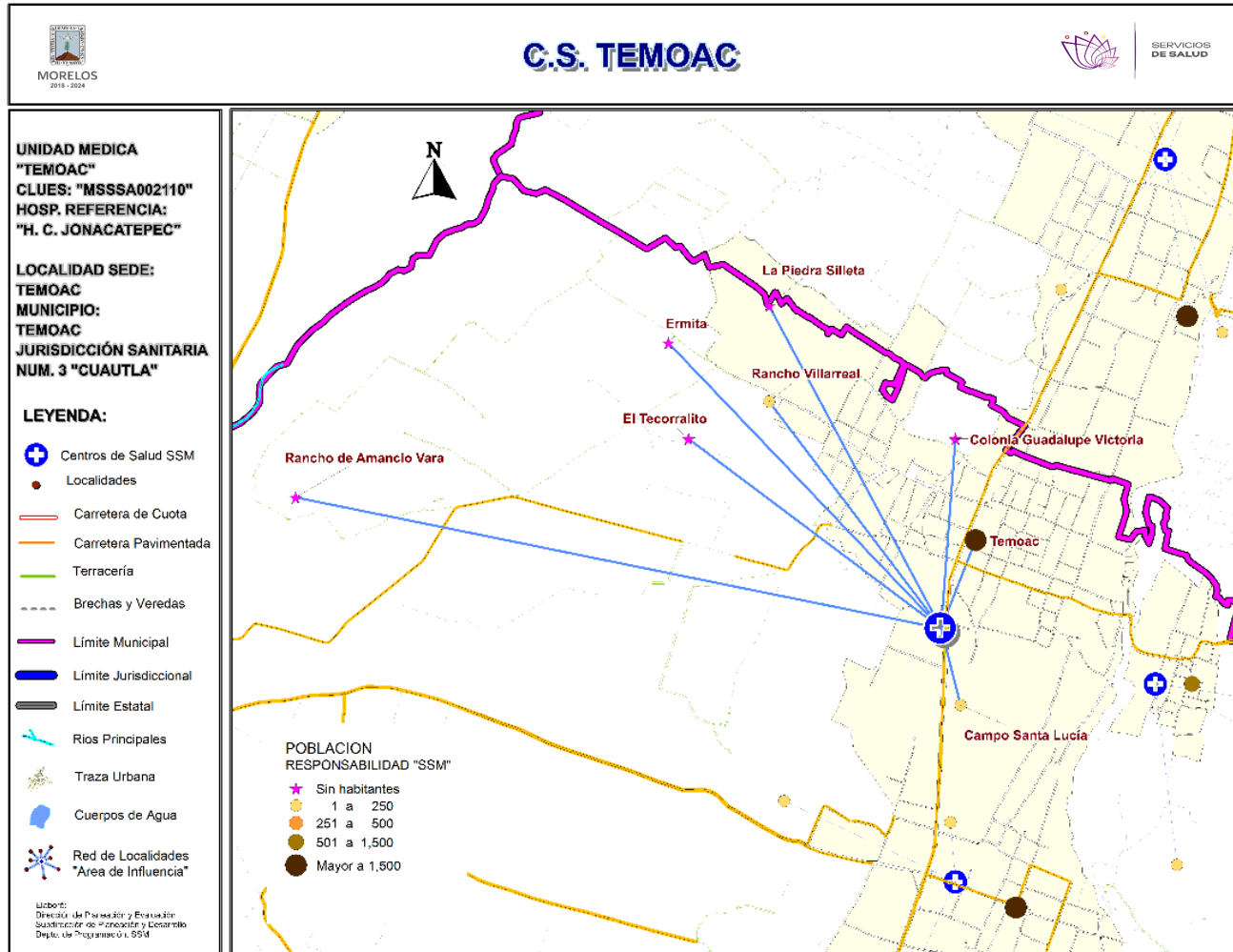
SINEHIAS, Base de datos/SIS, Cubos dinámicos 2018 p/ (corte 12 de junio).



CS Popotlán: Plano arquitectónico



CENTRO DE SALUD: [Symbol]
FECHA DE CONSTRUCCIÓN: [Symbol]
JURISDICCION SANITARIA: [Symbol]
MUNICIPIO: [Symbol] **LOCALIDAD:** [Symbol]
PLANO: [Symbol]
CLAVE CLUES: [Symbol] **FECHA DE ACTUALIZACIÓN:** [Symbol] **VALIDÓ:** [Symbol]
REALIZÓ LEVANTAMIENTO: [Symbol]



***Población afiliada al Seguro Popular: 4,515**



Población por área de influencia



POBLACIÓN DEL ÁREA DE INFLUENCIA, 2019.				
CLUES: MSSSA002110		NOMBRE CLUES: TEMOAC		
MUNICIPIO SEDE: 033 TEMOAC		LOCALIDAD SEDE: 0001 TEMOAC		
TIPOLOGÍA: E / URBANO DE 02 NÚCLEOS BÁSICOS		HOSPITAL DE REFERENCIA: HC DE JONACATEPEC		
CLAVE LOCALIDAD	NOMBRE DE LA LOCALIDAD	COLONIA	POBLACIÓN TOTAL	POBLACIÓN SSM
170330001	Temoac	-	7,036	5,954
170330005	Ermita	-	0	0
170330007	La Piedra Silleta	-	0	0
170330012	Rancho de Amancio Vara	-	0	0
170330014	El Tecorrallito	-	0	0
170330017	Barrio San Martín	-	0	0
170330020	Campo Santa Lucía	-	7	7
170330021	Rancho Villarreal	-	11	8
TOTAL POBLACIÓN DE LA UNIDAD MÉDICA			7,054	5,969



Morbilidad



MORBILIDAD DEL C.S. TEMOAC (CLUES: MSSSA002110) , 2018				
No.	PADECIMIENTO	CLAVE CIE10	CASOS	
			NÚM.	TASA *
1	Infecciones respiratorias agudas	J00-J06, J20, J21 excepto J02.0 y J03.0	503	85.50
2	Infección de vías urinarias	N30, N34, N39.0	127	21.59
3	Infecciones intestinales por otros organismos y las mal definidas	A04, A08-A09 excepto A08.0	92	15.64
4	Intoxicación por picadura de alacrán	T63.2, X22	69	11.73
5	Vulvovaginitis	N76	34	5.78
6	Úlceras, gastritis y duodenitis	K25-K29	31	5.27
7	Conjuntivitis	H10	22	3.74
8	Gingivitis y enfermedad periodontal	K05	13	2.21
9	Otitis media aguda	H65.0-H65.1	10	1.70
10	Violencia intrafamiliar	Y07.0-Y07.2	9	1.53
	Resto de Diagnósticos	Resto de Diagnósticos	47	7.99
TOTAL			957	
POBLACIÓN RESPONSABILIDAD SSM, 2018:			5,883	

C.S. TEMOAC (CLUES: MSSSA002110)

REPORTE SIS

Año	2012	2013	2014	2015	2016	2017
Total de Embarazadas 1° vez	92	101	113	82	84	75
Total de embarazadas Adolescentes 1° vez	12	10	11	12	15	13
Total de Pacientes de MPF	99	216	168	228	313	446
Total de Pacientes Referidos	168	133	285	869	273	140
Total de Pacientes Contrareferidos	0	10	1	10	0	0
Total DM en Tratamiento	25	33	40	48	86	70
Total DM en Control	11	14	14	2	9	13
Total HTA en Tratamiento	35	25	29	62	70	55
Total HTA en Control	26	21	26	54	67	48

Fuente: Subsistema de Prestación de Servicios (SIS) cierre anual 2012 - 2017. s/d= sin datos

Nombre: TEMOAC
CLUES: MSSSA002110
Jurisdicción: No. III

Concepto	2018 p/	Concepto	2018 p/
Infraestructura			
Consultorios	5	Personal de enfermería	4
-Generales	3	-Enfermeras en contacto	4
-Estomatología	1	-Enfermeras en otra actividad	0
-Otros (psicología)	1		
Salas de expulsión	0	Consulta otorgada	
Recurso humano			
Médicos en contacto	4	Consulta externa	7,655
-Generales	1	-Consulta general	6,733
-Odontólogos	0	-Consulta odontológica	922
-Otros	0		
Médicos pasantes	3	Indicadores de productividad 1/	
-P. de medicina	2	Consulta general por médico general 2/	8.9
-P. de odontología	1	Consulta odontológica por odontólogo 3/	3.7

p/ La información corresponde al cierre anual de 2018 p/ (Cifras preliminares).

1/Se consideran 252 días hábiles.

2/Incluye consulta general y médicos generales más pasantes de medicina.

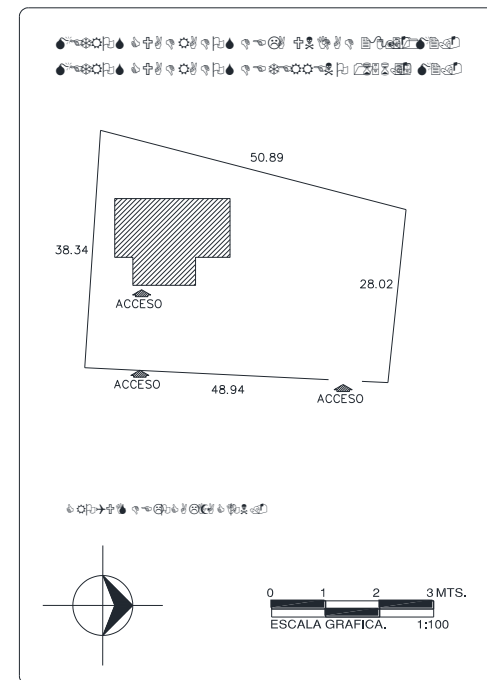
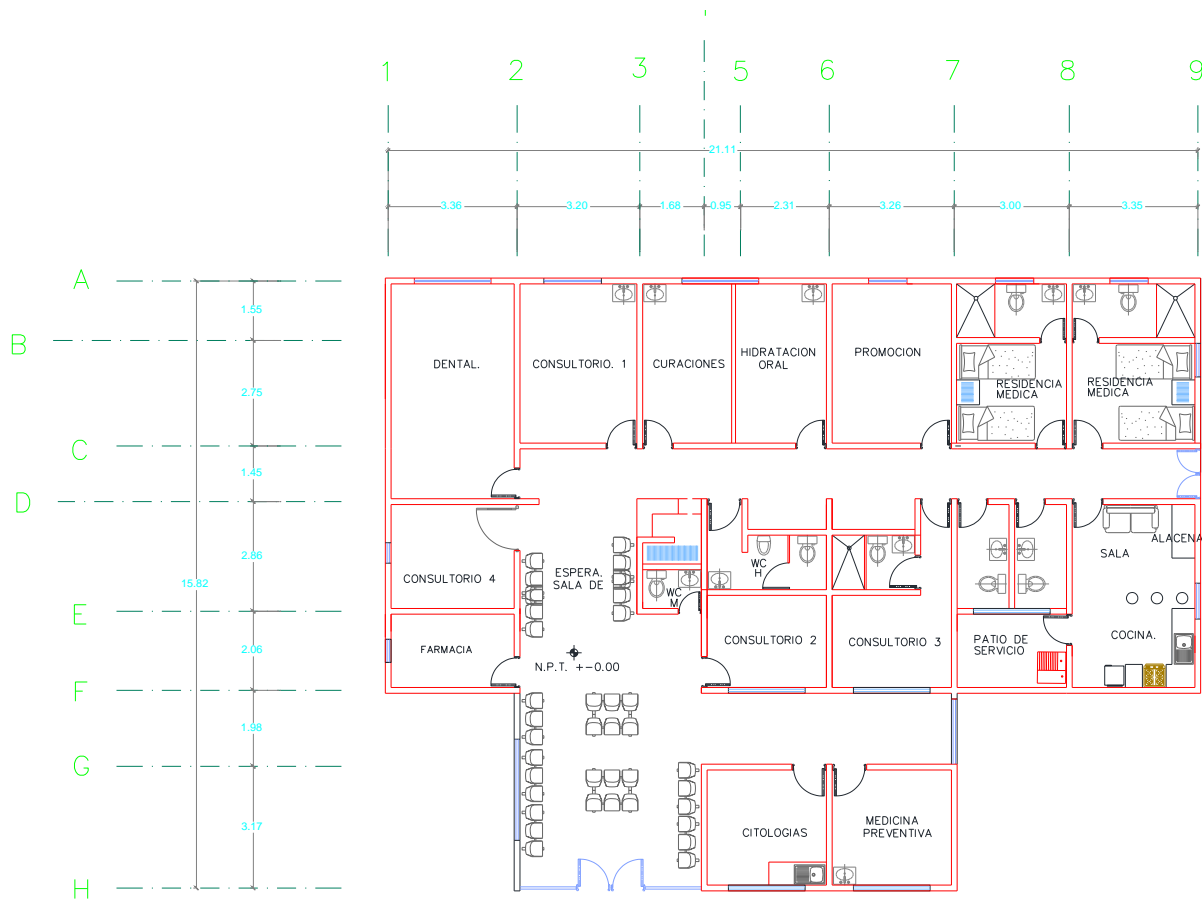
3/Incluye consulta odontológica y odontólogos más pasantes de odontología.

Fuente: SSA/DGIS/Cubos dinámicos de información, 2018 p/.

SINEHIAS, Base de datos/SIS, Cubos dinámicos 2018 p/ (corte 12 de junio).



CS Temoac: Plano arquitectónico



CENTRO DE SALUD:	FECHA DE CONSTRUCCION:	
JURISDICCION SANITARIA:		
MUNICIPIO:	LOCALIDAD:	
PLANO:		
CLAVE CLUES:	FECHA DE ACTUALIZACION:	VALIDO:
REALIZÓ LEVANTAMIENTO:		